

ZAVOD ZA PROSTORNO UREĐENJE  
BJELOVARSKO - BILOGORSKE ŽUPANIJE

PROSTORNI PLAN UREĐENJA  
**OPĆINE**  
**ŠANDROVAC**

III. IZMJENE I DOPUNE

**(prijedlog)**

**KNJIGA 2.**

Bjelovar, siječanj 2019. godine







**S A D R Ž A J:**

**KNJIGA 1.**

**0. OPĆI DIO:**

OBRAZAC

RJEŠENJE O UPISU U SUDSKI REGISTAR

RJEŠENJE MINISTARSTVA

ZAKLJUČAK ŽUPANA

RJEŠENJE O IMENOVANJU ODGOVORNOG VODITELJA IZRADE

RJEŠENJE O UPISU U IMENIK OVLAŠTENIH ARHITEKATA URBANISTA

UVOD

**I. TEKSTUALNI DIO:**

ODREDBE ZA PROVEDBU

**II. GRAFIČKI DIO:**

KARTOGRAFSKI PRIKAZI

- broj 1 Korištenje i namjena prostora/površina

- broj 2.a Infrastrukturni sustavi - Pošta i telekomunikacije

- broj 2.c Infrastrukturni sustavi - Vodnogospodarski sustav i otpad

- broj 3.a Uvjeti korištenja i zaštite prostora - Uvjeti korištenja prostora

- broj 3.b Uvjeti korištenja i zaštite prostora - Uvjeti korištenja prostora i područja primjene posebnih mjera uređenja i zaštite

- broj 4.f Građevinsko područje - naselje Ravneš

- broj 4.g Građevinsko područje - naselje Šandrovac

**KNJIGA 2.**

**III. PRILOZI:**

OBRAZAC

OBRAZLOŽENJE

IZVJEŠĆE O JAVNOJ RASPRAVI

SAŽETAK ZA JAVNOST



**III.**  
**PRILOZI**





## OBRAZLOŽENJE



## Uvod

III. izmjene i dopune Prostornog plana uređenja Općine Šandrovac izrađene su tako da se:

- zadržava cijeli tekstualni dio do sada važećeg Plana („Općinski glasnik Općine Šandrovac“ broj 23/05, 5/13 i 4/15) osim dijela Odredbi za provedbu koje se mijenjaju,
- zadržavaju slijedeći kartografski prikazi grafičkog dijela do sada važećeg Plana („Općinski glasnik Općine Šandrovac“ broj 23/05, 5/13 i 4/15):

- kart. prikaz broj 2.b Infrastrukturni sustavi - Energetski sustav
- kart. prikaz broj 4.a Građevinsko područje - naselje Jasenik
- kart. prikaz broj 4.b Građevinsko područje - naselje Kašljavac
- kart. prikaz broj 4.c Građevinsko područje - naselje Lasovac
- kart. prikaz broj 4.d Građevinsko područje - naselje Lasovac Brdo
- kart. prikaz broj 4.e Građevinsko područje - naselje Pupelica

- zamjenjuju slijedeći kartografski prikazi grafičkog dijela do sada važećeg Plana („Općinski glasnik Općine Šandrovac“ broj 23/05, 5/13 i 4/15):

- kart. prikaz broj 1 Korištenje i namjena prostora/površina
- kart. prikaz broj 2.a Infrastrukturni sustavi - Pošta i telekomunikacije
- kart. prikaz broj 2.c Infrastrukturni sustavi - Vodnogospodarski sustav i otpad
- kart. prikaz broj 3.a Uvjeti korištenja i zaštite prostora - Uvjeti korištenja prostora
- kart. prikaz broj 3.b Uvjeti korištenja i zaštite prostora - Uvjeti korištenja prostora i područja primjene posebnih mjera uređenja i zaštite
- kart. prikaz broj 4.f Građevinsko područje - naselje Ravneš
- kart. prikaz broj 4.g Građevinsko područje - naselje Šandrovac

te izmijenjeni i dopunjeni Prostorni plan uređenja Općine Šandrovac („Općinski glasnik Općine Šandrovac“ broj 23/05, 5/13, 4/15 i \_/19) čine:

- zadržani dijelovi do sada važećeg Plana („Općinski glasnik Općine Šandrovac“ broj 23/05, 5/13 i 4/15)

i

- III. Izmjene i dopune Prostornog plana uređenja Općine Šandrovac („Općinski glasnik Općine Šandrovac“ broj \_/19)

- Opći dio
- Tekstualni dio
  - Odredbe za provedbu
- Grafički dio
  - kart. prikaz broj 1 Korištenje i namjena prostora/površina
  - kart. prikaz broj 2.a Infrastrukturni sustavi - Pošta i telekomunikacije
  - kart. prikaz broj 2.c Infrastrukturni sustavi - Vodnogospodarski sustav i otpad
  - kart. prikaz broj 3.a Uvjeti korištenja i zaštite prostora - Uvjeti korištenja prostora
  - kart. prikaz broj 3.b Uvjeti korištenja i zaštite prostora - Uvjeti korištenja prostora i područja primjene posebnih mjera uređenja i zaštite
  - kart. prikaz broj 4.f Građevinsko područje - naselje Ravneš
  - kart. prikaz broj 4.g Građevinsko područje - naselje Šandrovac
- Prilozi.

### **Obuhvat III. izmjena i dopuna PPU Općine Šandrovac**

Ovim III. izmjenama i dopunama PPU Općine Šandrovac obuhvaćen je cijeli prostor Općine, a izradi izmjena se pristupilo zbog:

- usklađenja s odredbama Zakona o prostornom uređenju i posebnih propisa,
- usklađenja s Prostornim planom Bjelovarsko-bilogorske županije,
- manjih izmjena granica i namjene građevinskih područja,
- manjih izmjena načina planiranja i planiranja izgradnje izvan građevinskih područja,
- manjih izmjena odredbi za provedbu.

Izmjene su izrađene tako da se tekst Obrazloženja, odnosno Polazišta, Ciljeva i Plana nije mijenjao, već su izmjene provedene promjenom grafičkog dijela i Odredbi za provedbu.

### **Građevinska područja naselja i izdvojena građevinska područja izvan naselja**

Građevinska područja izmijenjena su u naseljima Ravneš i Šandrovac. U Ravnešu je građevinsko područje produbljeno na susjednu katastarsku česticu zbog potrebe vlasnika. U Šandrovcu je za potrebe izgradnje azila za životinje planirano građevinsko područje na katastarskim česticama koje su prije bile planirane za posebnu namjenu Ministarstva obrane.

Promjena je ucrtana u kartografskim prikazima broj 1, 4.f i 4.g.

### **Poljoprivredno zemljište**

Zbog izuzimanja potencijalnih akumulacija Šandrovac i Bedenička kao potencijalnih vodnih površina iz PPUO Šandrovac, na površine koje su navedene zauzimale ucrtana su poljoprivredna zemljišta prema namjeni nakon uvida na terenu u postojeće stanje i temeljem raspoložive dokumentacije.

Promjena je vidljiva na kartografskom prikazu 1.

### **Šume**

Zbog izuzimanja potencijalnih akumulacija Šandrovac i Bedenička kao potencijalnih vodnih površina iz PPUO Šandrovac, na površine koje su navedene zauzimale ucrtana su područja pod šumama koja su usklađena sa podacima Hrvatskih šuma.

Promjena je vidljiva na kartografskom prikazu 1.

### **Vodne površine**

Temeljem Odluke o granicama vodnih područja ("Narodne novine", broj 79/10) i Odluke o popisu voda I. reda („Narodne novine“, br. 79/10) vodotoci su razvrstani u vodotoke I. i II. reda. Na području Općine Šandrovac svi su vodotoci II reda.

Potencijalna akumulacija Šandrovac izuzeta je iz PPUO Šandrovac zbog usklađenja sa IV. izmjenama i dopunama Prostornog plana Bjelovarsko-bilogorske županije u kojima je temeljem primjedbe MZOiP i procijene negativnog utjecaja na okoliš i prirodne vrijednosti Strateške studije o utjecaju na okoliš Prostornog plana Bjelovarsko-bilogorske županije i Glavne ocjene prihvatljivosti za ekološku mrežu izuzeta iz daljnjeg planiranja.

Potencijalna akumulacija Bedenička izuzeta je iz PPUO Šandrovac temeljem Odluke kojom se utvrđuje da nije potrebno provesti stratešku procjenu utjecaja na okoliš za III. Izmjene i dopune Prostornog plana uređenja Općine Šandrovac (Klasa: 350-02/18-03/1, Ur.broj: 2123-05-03-18-20).

Potencijalna akumulacija Lazarevac se ne zadržana u daljnjem planiranju PPUO Šandrovac već se prostor koji je zauzimala čuva u obliku rezervata za postplansku izgradnju, što je određeno Odredbama za provedbu IV. izmjena i dopuna Prostornog plana Bjelovarsko-bilogorske županije.

Promjene su vidljive i ucrtane u kartografskim prikazima broj 1, 2.c. i 3.b

#### **Hidromelioracija (navodnjavanje)**

Površina potencijalne hidromelioracije (navodnjavanja) Bedenička koja se nalazi na prostoru Općine sa Kartografskog prikaza 2.c prebačena je na Kartografski prikaz 3.b radi usklađivanja sa IV. izmjenama i dopunama Prostornog plana Bjelovarsko-bilogorske županije.

Promjena je vidljiva na kartografskim prikazima broj 2.c. i 3.b

#### **Posebna namjena**

Zbog usklađenja sa Prostornim planom Bjelovarsko-bilogorske županije i podataka dostavljenih po Ministarstvu obrane RH brisan je prostor Radarske postaje u Šandrovcu.

Promjene su ucrtane u kartografskim prikazima broj 1 i 3.b.

#### **Promet**

Ažurirano je stanje javne cestovne mreže prema Odluci o razvrstavanju javnih cesta, a temeljem podataka predstavnika Općine Šandrovac i mreža postojećih nerazvrstanih cesta.

Promjene su ucrtane u kartografskom prikazu broj 1.

#### **Pošta i telekomunikacije**

Zbog usklađenja sa Prostornim planom Bjelovarsko-bilogorske županije brisana je lokacija postojećeg poštanskog ureda u Šandrovcu.

Promjene su ucrtane u kartografskom prikazu broj 2.a.

#### **Postupanje s otpadom**

U skladu sa Prostornim planom Bjelovarsko-bilogorske županije više se ne planira lokacija podzemnog odlagališta opasnog proizvodnog otpada.

Na prostoru planirane površine gospodarske namjene - proizvodne - pretežito industrijske planiran je smještaj reciklažnog dvorišta (prije planirano mini reciklažno dvorište) i reciklažnog dvorišta za građevni otpad.

Sanirano „divlje“ odlagalište na području naselja Ravneš više se ne evidentira ovim planom.

Temeljem zakonske regulative vezane uz gospodarenje otpadom dane su smjernice i kriteriji za smještaj ostalih građevina za postupanje s neopasnim otpadom i smjernice i kriteriji za smještaj građevina za skupljanje, skladištenje i drugu obradu opasnog otpada.

Promjene su ucrtane u kartografskim prikazima broj 2.c i 3.b.

### **Zaštita prirode**

Temeljem Uredbe o proglašenju ekološke mreže i Stručne podloge za zaštitu prirode izrađene za reviziju IV. Izmjena i dopuna Prostornog plana Bjelovarsko-bilogorske županije, na području Općine Šandrovac nalazi se jedno područje ekološke mreže/područje Natura 2000, područje očuvanja značajno za ptice – POP.

*Područje očuvanja značajno za vrste i stanišne tipove – POP:*

- Bilogora i Kalničko gorje HR1000008.

Površina područje očuvanja značajnog za ptice HR1000008 Bilogora i Kalničko gorje je smanjena u odnosu na prethodne id PPUO Šandrovac, odnosno usklađena je sa IV. izmjenama i dopunama Prostornog plana Bjelovarsko-bilogorske županije.

Promjene su ucrtane u kartografskom prikazu broj 3.a.

### **Eksploatacija mineralnih sirovina**

Zbog usklađenja sa Prostornim planom Bjelovarsko-bilogorske županije i temeljem zahtjeva tvrtke INA d.o.o. ucrtane su nove granice EP Bilogora i EP Šandrovac. Isto tako ucrtan je i istražni prostor ugljikovodika »DR-02«.

Promjene su ucrtane u kartografskom prikazu broj 1 i 3.b.

## SAŽETAK ZA JAVNOST





## Uvod

III. izmjene i dopune Prostornog plana uređenja Općine Šandrovac izrađene su tako da se:

- zadržava cijeli tekstualni dio do sada važećeg Plana („Općinski glasnik Općine Šandrovac“ broj 23/05, 5/13 i 4/15) osim dijela Odredbi za provedbu koje se mijenjaju,
- zadržavaju slijedeći kartografski prikazi grafičkog dijela do sada važećeg Plana („Općinski glasnik Općine Šandrovac“ broj 23/05, 5/13 i 4/15):

- kart. prikaz broj 2.b Infrastrukturni sustavi - Energetski sustav
- kart. prikaz broj 4.a Građevinsko područje - naselje Jasenik
- kart. prikaz broj 4.b Građevinsko područje - naselje Kašljavac
- kart. prikaz broj 4.c Građevinsko područje - naselje Lasovac
- kart. prikaz broj 4.d Građevinsko područje - naselje Lasovac Brdo
- kart. prikaz broj 4.e Građevinsko područje - naselje Pupelica

- zamjenjuju slijedeći kartografski prikazi grafičkog dijela do sada važećeg Plana („Općinski glasnik Općine Šandrovac“ broj 23/05, 5/13 i 4/15):

- kart. prikaz broj 1 Korištenje i namjena prostora/površina
- kart. prikaz broj 2.a Infrastrukturni sustavi - Pošta i telekomunikacije
- kart. prikaz broj 2.c Infrastrukturni sustavi - Vodnogospodarski sustav i otpad
- kart. prikaz broj 3.a Uvjeti korištenja i zaštite prostora - Uvjeti korištenja prostora
- kart. prikaz broj 3.b Uvjeti korištenja i zaštite prostora - Uvjeti korištenja prostora i područja primjene posebnih mjera uređenja i zaštite
- kart. prikaz broj 4.f Građevinsko područje - naselje Ravneš
- kart. prikaz broj 4.g Građevinsko područje - naselje Šandrovac

te izmijenjeni i dopunjeni Prostorni plan uređenja Općine Šandrovac („Općinski glasnik Općine Šandrovac“ broj 23/05, 5/13, 4/15 i \_/19) čine:

- zadržani dijelovi do sada važećeg Plana („Općinski glasnik Općine Šandrovac“ broj 23/05, 5/13 i 4/15)

i

- III. Izmjene i dopune Prostornog plana uređenja Općine Šandrovac („Općinski glasnik Općine Šandrovac“ broj \_/19)

- Opći dio
- Tekstualni dio
  - Odredbe za provedbu
- Grafički dio
  - kart. prikaz broj 1 Korištenje i namjena prostora/površina
  - kart. prikaz broj 2.a Infrastrukturni sustavi - Pošta i telekomunikacije
  - kart. prikaz broj 2.c Infrastrukturni sustavi - Vodnogospodarski sustav i otpad
  - kart. prikaz broj 3.a Uvjeti korištenja i zaštite prostora - Uvjeti korištenja prostora
  - kart. prikaz broj 3.b Uvjeti korištenja i zaštite prostora - Uvjeti korištenja prostora i područja primjene posebnih mjera uređenja i zaštite
  - kart. prikaz broj 4.f Građevinsko područje - naselje Ravneš
  - kart. prikaz broj 4.g Građevinsko područje - naselje Šandrovac
- Prilozi.

### **Obuhvat III. izmjena i dopuna PPU Općine Šandrovac**

Ovim III. izmjenama i dopunama PPU Općine Šandrovac obuhvaćen je cijeli prostor Općine, a izradi izmjena se pristupilo zbog:

- usklađenja s odredbama Zakona o prostornom uređenju i posebnih propisa,
- usklađenja s Prostornim planom Bjelovarsko-bilogorske županije,
- manjih izmjena granica i namjene građevinskih područja,
- manjih izmjena načina planiranja i planiranja izgradnje izvan građevinskih područja,
- manjih izmjena odredbi za provedbu.

Izmjene su izrađene tako da se tekst obrazloženja, odnosno Polazišta, Ciljeva i Plana nije mijenjao, već su izmjene provedene promjenom grafičkog dijela i Odredbi za provedbu.

### **Građevinska područja naselja i izdvojena građevinska područja izvan naselja**

Građevinska područja izmijenjena su u naseljima Ravneš i Šandrovac. U Ravnešu je građevinsko područje produbljeno na susjednu katastarsku česticu zbog potrebe vlasnika. U Šandrovcu je za potrebe izgradnje azila za životinje planirano građevinsko područje na katastarskim česticama koje su prije bile planirane za posebnu namjenu Ministarstva obrane.

Promjena je ucrтана u kartografskim prikazima broj 1, 4.f i 4.g.

### **Poljoprivredno zemljište**

Zbog izuzimanja potencijalnih akumulacija Šandrovac i Bedenička kao potencijalnih vodnih površina iz PPUO Šandrovac, na površine koje su navedene zauzimale ucrтана su poljoprivredna zemljišta prema namjeni nakon uvida na terenu u postojeće stanje i temeljem raspoložive dokumentacije.

Promjena je vidljiva na kartografskom prikazu 1.

### **Šume**

Zbog izuzimanja potencijalnih akumulacija Šandrovac i Bedenička kao potencijalnih vodnih površina iz PPUO Šandrovac, na površine koje su navedene zauzimale ucrтана su područja pod šumama koja su usklađena sa podacima Hrvatskih šuma.

Promjena je vidljiva na kartografskom prikazu 1.

### **Vodne površine**

Temeljem Odluke o granicama vodnih područja ("Narodne novine", broj 79/10) i Odluke o popisu voda I. reda („Narodne novine“, br. 79/10) vodotoci su razvrstani u vodotoke I. i II. reda. Na području Općine Šandrovac svi su vodotoci II reda.

Potencijalna akumulacija Šandrovac izuzeta je iz PPUO Šandrovac zbog usklađenja sa IV. izmjenama i dopunama Prostornog plana Bjelovarsko-bilogorske županije u kojima je temeljem primjedbe MZOiP i procijene negativnog utjecaja na okoliš i prirodne vrijednosti Strateške studije o utjecaju na okoliš Prostornog plana Bjelovarsko-bilogorske županije i Glavne ocjene prihvatljivosti za ekološku mrežu izuzeta iz daljnjeg planiranja.

Potencijalna akumulacija Bedenička izuzeta je iz PPUO Šandrovac temeljem Odluke kojom se utvrđuje da nije potrebno provesti stratešku procjenu utjecaja na okoliš za III. Izmjene i dopune Prostornog plana uređenja Općine Šandrovac (Klasa: 350-02/18-03/1, Ur.broj: 2123-05-03-18-20).

Potencijalna akumulacija Lazarevac se ne zadržana u daljnjem planiranju PPUO Šandrovac već se prostor koji je zauzimala čuva u obliku rezervata za postplansku izgradnju, što je određeno Odredbama za provedbu IV. izmjena i dopuna Prostornog plana Bjelovarsko-bilogorske županije.

Promjene su vidljive i ucrtane u kartografskim prikazima broj 1, 2.c. i 3.b

#### **Hidromelioracija (navodnjavanje)**

Površina potencijalne hidromelioracije (navodnjavanja) Bedenička koja se nalazi na prostoru Općine sa Kartografskog prikaza 2.c prebačena je na Kartografski prikaz 3.b radi usklađivanja sa IV. izmjenama i dopunama Prostornog plana Bjelovarsko-bilogorske županije.

Promjena je vidljiva na kartografskim prikazima broj 2.c. i 3.b

#### **Posebna namjena**

Zbog usklađenja sa Prostornim planom Bjelovarsko-bilogorske županije i podataka dostavljenih po Ministarstvu obrane RH brisan je prostor Radarske postaje u Šandrovcu.

Promjene su ucrtane u kartografskim prikazima broj 1 i 3.b.

#### **Promet**

Ažurirano je stanje javne cestovne mreže prema Odluci o razvrstavanju javnih cesta, a temeljem podataka predstavnika Općine Šandrovac i mreža postojećih nerazvrstanih cesta.

Promjene su ucrtane u kartografskom prikazu broj 1.

#### **Pošta i telekomunikacije**

Zbog usklađenja sa Prostornim planom Bjelovarsko-bilogorske županije brisana je lokacija postojećeg poštanskog ureda u Šandrovcu.

Promjene su ucrtane u kartografskom prikazu broj 2.a.

#### **Postupanje s otpadom**

U skladu sa Prostornim planom Bjelovarsko-bilogorske županije više se ne planira lokacija podzemnog odlagališta opasnog proizvodnog otpada.

Na prostoru planirane površine gospodarske namjene - proizvodne - pretežito industrijske planiran je smještaj reciklažnog dvorišta (prije planirano mini reciklažno dvorište) i reciklažnog dvorišta za građevni otpad.

Sanirano „divlje“ odlagalište na području naselja Ravneš više se ne evidentira ovim planom.

Temeljem zakonske regulative vezane uz gospodarenje otpadom dane su smjernice i kriteriji za smještaj ostalih građevina za postupanje s neopasnim otpadom i smjernice i kriteriji za smještaj građevina za skupljanje, skladištenje i drugu obradu opasnog otpada.

Promjene su ucrtane u kartografskim prikazima broj 2.c i 3.b.

### **Zaštita prirode**

Temeljem Uredbe o proglašenju ekološke mreže i Stručne podloge za zaštitu prirode izrađene za reviziju IV. Izmjena i dopuna Prostornog plana Bjelovarsko-bilogorske županije, na području Općine Šandrovac nalazi se jedno područje ekološke mreže/područje Natura 2000, područje očuvanja značajno za ptice – POP.

*Područje očuvanja značajno za vrste i stanišne tipove – POP:*

- Bilogora i Kalničko gorje HR1000008.

Površina područje očuvanja značajnog za ptice HR1000008 Bilogora i Kalničko gorje je smanjena u odnosu na prethodne id PPUO Šandrovac, odnosno usklađena je sa IV. izmjenama i dopunama Prostornog plana Bjelovarsko-bilogorske županije.

Promjene su ucrtane u kartografskom prikazu broj 3.a.

### **Eksplatacija mineralnih sirovina**

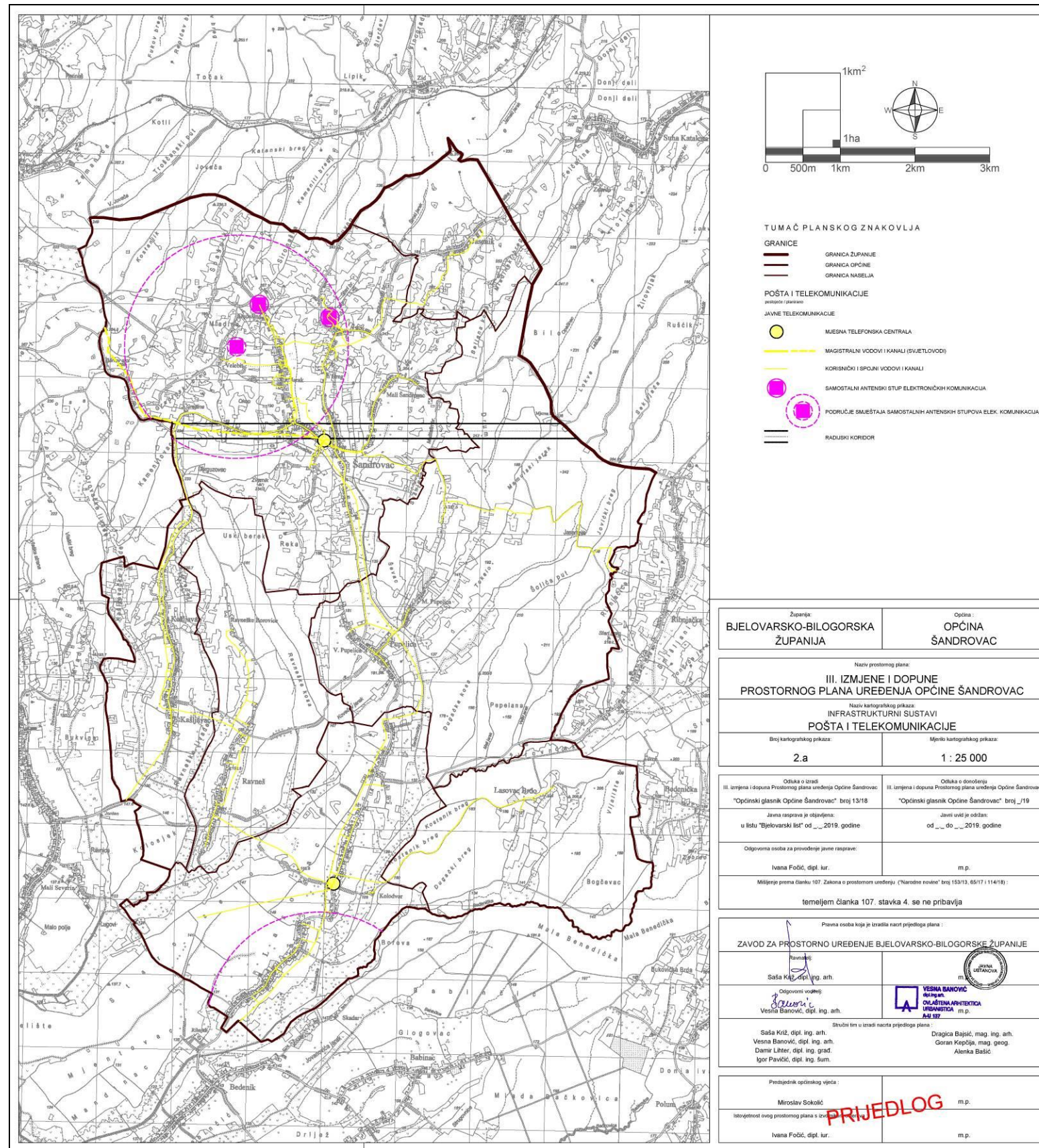
Zbog usklađenja sa Prostornim planom Bjelovarsko-bilogorske županije i temeljem zahtjeva tvrtke INA d.o.o. ucrtane su nove granice EP Bilogora i EP Šandrovac. Isto tako ucrtan je i istražni prostor ugljikovodika »DR-02«.

Promjene su ucrtane u kartografskom prikazu broj 1 i 3.b.





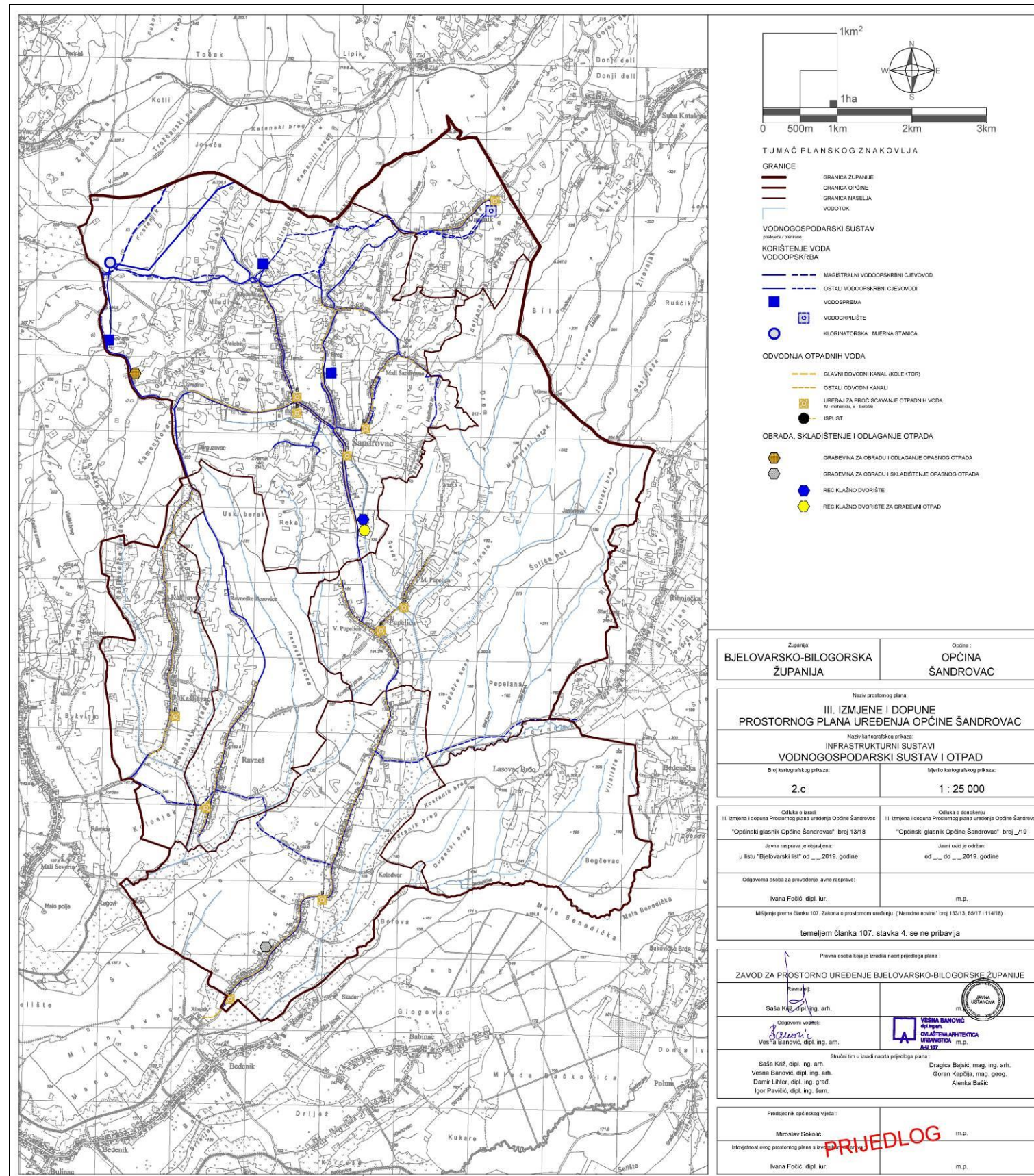
Prostorni plan uređenja Općine Šandrovac  
III. izmjene i dopune  
III. Prilozi







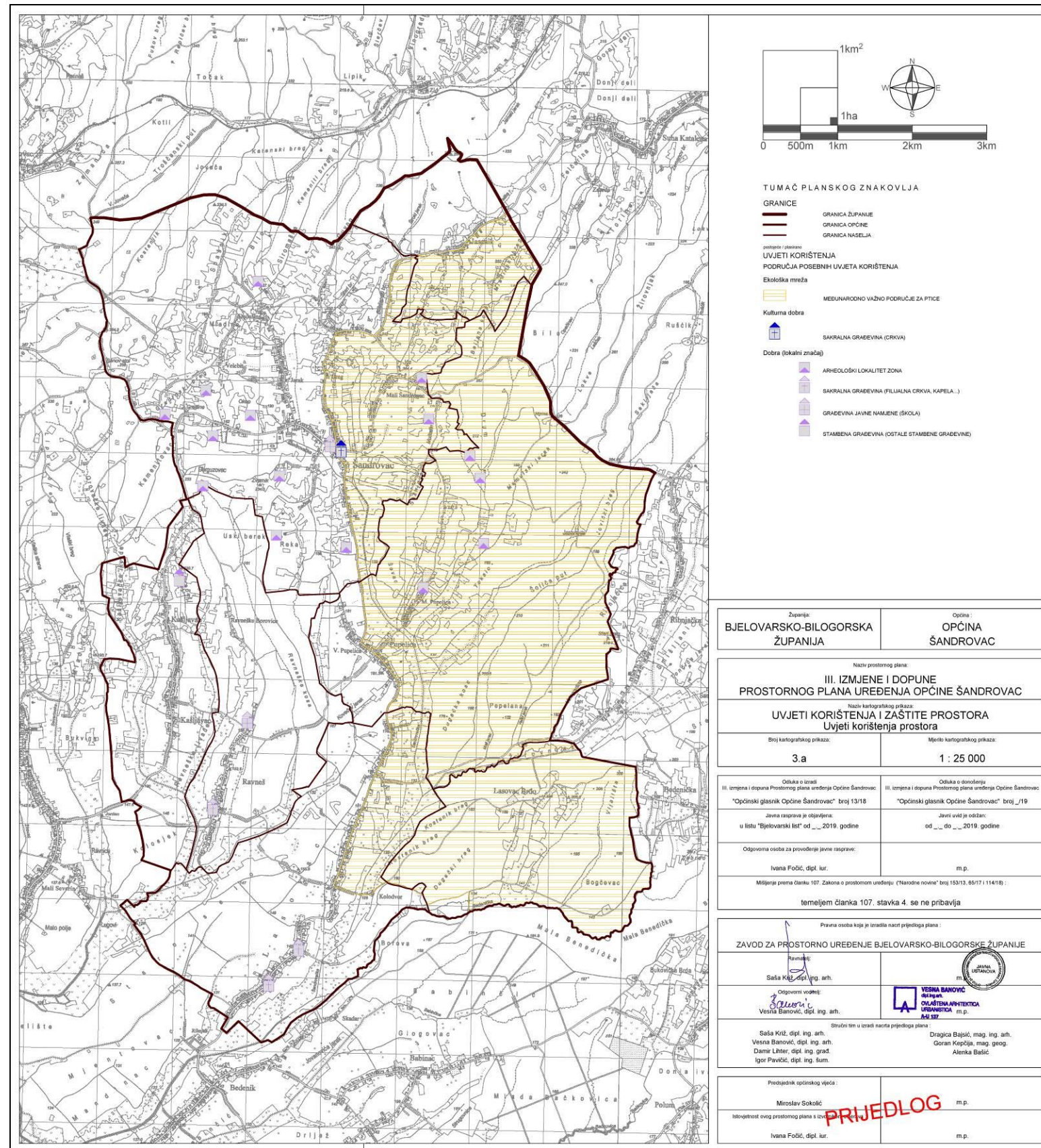
Prostorni plan uređenja Općine Šandrovac  
III. izmjene i dopune  
III. Prilozi



Županija <b>BJELOVARSKO-BILOGORSKA ŽUPANIJA</b>	Općina <b>OPĆINA ŠANDROVAC</b>
Naziv prostornog plana: <b>III. IZMJENE I DOPUNE PROSTORNOG PLANA UREĐENJA OPĆINE ŠANDROVAC</b>	
Naziv kartografskog prikaza: <b>INFRASTRUKTURNI SUSTAVI VODNOGOSPODARSKI SUSTAV I OTPAD</b>	
Broj kartografskog prikaza: <b>2.c</b>	Mjerilo kartografskog prikaza: <b>1 : 25 000</b>
Odluka o izradi III. izmjene i dopune Prostornog plana uređenja Općine Šandrovac: "Općinski glasnik Općine Šandrovac" broj 13/18 Javna rasprava je objavljena: u listu "Bjelovarski list" od __. __. 2019. godine	Odluka o donošenju III. izmjene i dopune Prostornog plana uređenja Općine Šandrovac: "Općinski glasnik Općine Šandrovac" broj __/19 Javni uvid je održan: od __. __. 2019. godine
Odgovorna osoba za provođenje javne rasprave: Hana Fočić, dipl. inž. arh.	
Mijenja prema članku 107. Zakona o prostornom uređenju ("Narodne novine" broj 150/13, 65/17 i 114/18): temeljem članka 107. stavka 4. se ne pribavlja	
Pravna osoba koja je izradila nacrt prijedloga plana: <b>ZAVOD ZA PROSTORNO UREĐENJE BJELOVARSKO-BILOGORSKE ŽUPANIJE</b>	
Nastavnik Saša Križ, dipl. inž. arh.	Općina Šandrovac
Odgovorni voditelj Vesna Barović, dipl. inž. arh.	<b>VEŠNA BAROVIĆ INŽENJER GRADNJEVINSKO-ARHITEKTONSKA POSREDOVANICA d.o.o.</b>
Štampni list u izradi nacрта prijedloga plana: Saša Križ, dipl. inž. arh. Vesna Barović, dipl. inž. arh. Damir Lihter, dipl. inž. građ. Igor Pavlič, dipl. inž. sum.	Dragica Bajić, mag. inž. arh. Goran Krepelja, mag. geog. Alenka Bašić
Predužnik općinskog vijeća: Miroslav Škobić	m.p.
Istojetnost ovog prostornog plana s izradom: Hana Fočić, dipl. inž. arh.	<b>PRIJEDLOG</b> m.p.



Prostorni plan uređenja Općine Šandrovac  
III. izmjene i dopune  
III. Prilozi





Prostorni plan uređenja Općine Šandrovac  
III. izmjene i dopune  
III. Prilozi

