

**PROCJENA RIZIKA OD VELIKIH NESREĆA
NA PODRUČJU OPĆINE ŠANDROVAC**

Revizija II. - 1/2026.godine



No.3

Šandrovac, siječanj 2026.godine



REPUBLIKA HRVATSKA
BJELOVARSKO-BILOGORSKA
ŽUPANIJA
OPĆINA ŠANDROVAC
OPĆINSKI NAČELNIK



210315 24001260111

KLASA: 240-01/26-01/1
URBROJ: 2103-15-03-26-1
U Šandrovu, 15.01.2026.

Na temelju članka 17. stavka 3. Zakona o sustavu civilne zaštite („Narodne novine“ broj 82/15, 118/18, 31/20, 20/21 i 114/22), Pravilnika o nositeljima, sadržaju i postupcima izrade planskih dokumenata u civilnoj zaštiti te načinu informiranja javnosti u postupku njihovog donošenja („Narodne novine“ broj 66/21) i članka 58. Statuta Općine Šandrovac („Službeni glasnik Općine Šandrovac“ br. 1/2021, 6/2021, 08/2023), općinski načelnik Općine Šandrovac donosi

ODLUKU

o osnivanju Radne skupine radi izrade revizije II. Procjene rizika od velikih nesreća za područje Općine Šandrovac

Članak 1.

Ovom Odlukom osniva se radna skupina za izradu revizije II. Procjene rizika od velikih nesreća za područje Općine Šandrovac (nadalje: Procjena rizika).

Reviziju II. Procjene rizika od velikih nesreća Općine Šandrovac samostalno će izraditi Općina Šandrovac.

U Radnu skupinu Općine za izradu revizije Procjene rizika određuju se:

1. Petar Šporčić, načelnik Stožera CZ Općine, za voditelja Radne skupine
2. Ivana Fočić, pročelnica JUO Općine, za člana
3. Tomislav Fleković, za člana
4. Franjo Logožar, stručna osoba zaštite i spašavanja, za člana i stručnu pomoć.

Nositelj izrade Procjene rizika je općinski načelnik, kao glavni koordinator, a za stručnu pomoć u radu Radne skupine angažirati će se stručna osoba zaštite i spašavanja.

Članak 2

Radna skupina će proučiti do sada važeću reviziju I. Procjene rizika od velikih nesreća za područje Općine, važeću Procjenu rizika od velikih nesreća za područje Bjelovarsko-bilogorske županije (12/2025) i druge potrebne dokumente civilne zaštite, te izraditi navedeni dokument – reviziju II, Procjene rizika od velikih nesreća za područje Općine Šandrovac.

Članak 3.

Izradu Plana djelovanja potrebno je završiti u roku od mjesec dana.

Za stručnu pomoć angažirana je stručna osoba zaštite i spašavanja.

Administrativne poslove i koordinaciju aktivnosti radne skupine izvršavati će pročelnica JUO Općine.

Članak 4.

Ova Odluka stupa na snagu danom donošenja, a objavit će se na oglasnoj ploči Općine Šandrovac i unutar novoizrađenog dokumenta – revizije II. Procjene rizika o velikih nesreća Općine Šandrovac.



Pojmovnik

Aktivnost je poduzimanje istovrsnih djelovanja koja su usmjerena ostvarenju određenog cilja primjenom mjera civilne zaštite.

Aktiviranje znači postupke pokretanja žurnih službi, operativnih snaga sustava civilne zaštite i građana.

Asanacija animalna je postupak prikupljanja, zbrinjavanja, uklanjanja i ukopa životinjskih leševa i namirnica životinjskog porijekla.

Asanacija humana je postupak uklanjanja, identifikacije i ukopa posmrtnih ostataka žrtava.

Asanacija terena je skup organiziranih i koordiniranih tehničkih, zdravstvenih i poljoprivrednih mjera i postupaka radi uklanjanja izvora širenja društveno opasnih bolesti.

Evakuacija znači premještanje ugroženih osoba, životinja i pokretne imovine iz ugroženih objekata ili područja.

Izvanredni događaj znači događaj za čije saniranje je potrebno djelovanje žurnih službi te potencijalno uključivanje operativnih snaga sustava civilne zaštite.

Katastrofa je stanje izazvano prirodnim i/ili tehničko-tehnološkim događajem koji opsegom, intenzitetom i neočekivanošću ugrožava zdravlje i živote većeg broja ljudi, imovinu veće vrijednosti i okoliš, a čiji nastanak nije moguće spriječiti ili posljedice otkloniti djelovanjem svih operativnih snaga sustava civilne zaštite područne (regionalne) samouprave na čijem je području događaj nastao te posljedice nastale terorizmom i ratnim djelovanjem.

Koordinacija je usklađivanje djelovanja sudionika sustava civilne zaštite kako bi se ostvarili ciljevi sustava civilne zaštite.

Koordinator na lokaciji u slučaju velike nesreće i katastrofe je osoba koja koordinira aktivnosti operativnih snaga sustava civilne zaštite na mjestu intervencije.

Mobilizacija je postupak kojim se po nalogu nadležnog tijela obavlja pozivanje, prihvatanje i opremanje sudionika sustava civilne zaštite i dovodi ih u spremnost za provođenje zadaća civilne zaštite.

Obrazovanje u sustavu civilne zaštite je organizirano stjecanje stručnih znanja, vještina i sposobnosti i provodi se, sukladno posebnim propisima, kao formalno obrazovanje (putem osposobljavanja i usavršavanja, a polaznicima se izdaje javna isprava) i neformalno obrazovanje.

Osposobljavanje u sustavu civilne zaštite je organizirano stjecanje stručnih znanja i vještina sa svrhom podizanja spremnosti operativnih snaga sustava civilne zaštite i građana za djelovanje u velikoj nesreći i katastrofi.

Operativne snage sustava civilne zaštite su sve prikladne i raspoložive sposobnosti i resursi operativnih snaga namijenjeni provođenju mjera civilne zaštite.

Osobna i uzajamna zaštita je temeljni oblik organiziranja građana za vlastitu zaštitu te pružanje pomoći drugim osobama kojima je zaštita potrebna.

Prevenција izražava koncept i namjeru potpunog izbjegavanja potencijalnih negativnih utjecaja akcijom koja se unaprijed poduzima.

Pripravnost je stanje spremnosti operativnih snaga i sudionika sustava civilne zaštite za operativno djelovanje.

Procjena rizika je određivanje kvantitativne i/ili kvalitativne vrijednosti rizika.

Prva pomoć je skup postupaka kojima se pomaže ozlijeđenoj ili oboljeloj osobi na mjestu događaja, prije dolaska hitne medicinske službe ili drugih kvalificiranih zdravstvenih djelatnika.

Reagiranjje znači pružanje usluga u izvanrednim situacijama i pomoć za vrijeme velike nesreće i katastrofe ili odmah po njezinom završetku radi spašavanja života, smanjenja utjecaja na zdravlje, javne sigurnosti i zadovoljenja osnovnih dnevnih potreba ugroženih građana.

Rizik je odnos posljedice nekog događaja i vjerojatnosti njegovog izbijanja.

Rukovođenje znači aktivnosti planiranja, organiziranja i vođenja operativnih snaga sustava civilne zaštite prema ostvarivanju postavljenih ciljeva (izvršna funkcija upravljanja).

Sklanjanje je organizirano upućivanje građana u najbližu namjensku građevinu za sklanjanje ili u drugi pogodan prostor koji omogućava optimalnu zaštitu sa ili bez prilagodbe (podrumske i druge prostorije u građevinama koje su prilagođene za sklanjanje te komunalne i druge građevine ispod površine tla namijenjene javnoj uporabi kao što su garaže, trgovine i drugi pogodni prostori).

Spašavanje materijalnih i kulturnih dobara je skup organiziranih i koordiniranih aktivnosti koje se provode radi sprječavanja oštećivanja i/ili uništavanja materijalnih i kulturnih dobara.

Spašavanje stanovništva je skup organiziranih i koordiniranih aktivnosti koje se provode radi očuvanja života i zdravlja ljudi.

Temeljne operativne snage u sustavu civilne zaštite su snage koje posjeduju spremnost za žurno i kvalitetno operativno djelovanje u provođenju mjera i aktivnosti sustava civilne zaštite u velikim nesrećama i katastrofama: operativne snage vatrogastva, Hrvatske gorske službe spašavanja i Hrvatskog Crvenog križa.

Uzbunjivanje i obavješćivanje je skretanje pozornosti na opasnost korištenjem propisanih znakova za uzbunjivanje te pružanje pravodobnih i nužnih informacija radi poduzimanja aktivnosti za učinkovitu zaštitu.

Upravljanje je određivanje temeljnog cilja sustava civilne zaštite, plansko povezivanje dijelova sustava civilne zaštite i njihovih zadaća, mjera i aktivnosti u jedinstvenu cjelinu radi postizanja ciljeva sustava civilne zaštite.

Upravljanje rizicima znači preventivne i planske aktivnosti usmjerene na umanjivanje ranjivosti i ublažavanje negativnih učinaka rizika.

Velika nesreća je događaj koji je prouzročen iznenadnim djelovanjem prirodnih sila, tehničko-tehnoloških ili drugih čimbenika s posljedicom ugrožavanja zdravlja i života građana, materijalnih i kulturnih dobara i okoliša na mjestu nastanka događaja ili širem području, čije se posljedice ne mogu sanirati samo djelovanjem žurnih službi na području njezina nastanka.

Zaštita i spašavanje znači organizirano provođenje mjera i aktivnosti u sustavu civilne zaštite.

Zaštita od požara je sustav mjera i radnji utvrđenih posebnim propisima.

Zbrinjavanje je osiguravanje hitnog, privremenog smještaja i opskrbe osnovnim životnim namirnicama i predmetima za osobnu higijenu za ugrožene građane koji se evakuiraju, odnosno premještaju s ugroženog područja.

Civilna zaštita je sustav organiziranja sudionika, operativnih snaga i građana za ostvarivanje zaštite i spašavanja ljudi, životinja, materijalnih i kulturnih dobara i okoliša u velikim nesrećama i katastrofama i otklanjanja posljedica terorizma i ratnih razaranja.

Sustav civilne zaštite obuhvaća mjere i aktivnosti (preventivne, planske, organizacijske, operativne, nadzorne i financijske) kojima se uređuju prava i obveze sudionika, ustroj i djelovanje svih dijelova sustava civilne zaštite i način povezivanja institucionalnih i funkcionalnih resursa sudionika koji se međusobno nadopunjuju u jedinstvenu cjelinu radi smanjenja rizika od katastrofa te zaštite i spašavanja građana, materijalnih i kulturnih dobara i okoliša na teritoriju Republike Hrvatske od posljedica prirodnih, tehničko-tehnoloških velikih nesreća i katastrofa, otklanjanja posljedica terorizma i ratnih razaranja.

Procjena rizika je složen proces identifikacije, analize i vrednovanja rizika a izrađuje se na temelju scenarija za svaki utvrđeni pojedini rizik.

Scenarij je, u kontekstu procjenjivanja rizika, način predstavljanja procijenjenih najvećih mogućnosti i najvjerojatnijih rizika. Za svaki identificirani rizik izrađuju se najmanje dva scenarija, a također određuje se scenarij za početnu analizu ispunjavanja uvjeta i potrebe za njegovu razradu. Svrha scenarija je pripremiti sliku svih prirodnih i tehničko-tehnoloških rizika na području Općine Šandrovac te nastavno u Bjelovarsko-bilogorskoj županiji.

Smjernice za izradu procjene rizika od velikih nesreća, koje je utvrdila Županija, donijete su kako bi procjene na razini Županije te potom Republike Hrvatske bile usporedive te služile za izradu kvalitetnije nacionalne procjene rizika, a donijete su prema primjeru nacionalnih smjernica.

Napomene:

- Kako je od prethodne (revizije I.) Procjene rizika od velikih nesreća za područje Općine Šandrovac prošao period od maksimalne tri godine, te zbog činjeničnih promjena (konačni rezultati Popisa 2021., eskalacija i prestanak pandemije COVID-19, potresi, ratna događanja i drugih) te potrebe da se scenariji dopune i Nuklearnim te radiološkim nesrećama, Općina je odlučila izraditi novi dokument – **Reviziju II. Procjene rizika od velikih nesreća**.
- Nove Smjernice Ravnateljstva CZ RH glede Procjene rizika od katastrofa za RH su objavljene, ali je obrada Scenarija ostala od ranije (2019. g). Sažeci novog su u prilogu ove revizije II. Procjene rizika od velikih nesreća za područje Općine Šandrovac.
- Obzirom da je objavljen akt Vlade RH (veljača 2022.) pod nazivom *Plan pripravnosti i odgovora RH na radiološki ili nuklearni izvanredni događaj*, uz obavezu razrade na razinama JLP(R)S, u ovoj reviziji II. Procjene rizika obraditi će se i scenarij radioloških i nuklearnih nesreća (rizika), a potom razraditi u Planu djelovanja civilne zaštite Općine i **Separatu I Plana** – *Plan pripravnosti i odgovora RH i Općine Šandrovac na radiološki ili nuklearni izvanredni događaj* (u namjeni samo ključno osoblje Općine!).
- Ova revizija II. Procjene rizika od velikih nesreća za Općinu Šandrovac uspoređena s važećom Procjenom rizika Bjelovarsko-bilogorske županije (12/25.; scenariji i ukupno) kao i nastalim promjenama u proteklom periodu.

Napomena: Obavezan sadržaj procjene rizika od velikih nesreća jedinica lokalne i područne (regionalne) samouprave, utvrđen je *Smjernicama za izradu procjena rizika od velikih nesreća na području Bjelovarsko-bilogorske županije* (župan, 2/17). Do početka izrade ove Revizije II. Procjene rizika od velikih nesreća za područje Općine, nije bilo dopuna Smjernica od Županije niti od Ravnateljstva civilne zaštite – Područne službe CZ Bjelovar.

S A D R Ž A J

Odluka o načinu izrade Revizije II. Procjene rizika

Pojmovnik

Uvod.....	6
1. Osnovne karakteristike područja Općine Šandrovac.....	9
2. Identifikacija prijetnji i rizika.....	28
3. Kriteriji za procjenu utjecaja prijetnji na kategorije društvenih vrijednosti.....	37
3.1. Život i zdravlje ljudi	
3.2. Gospodarstvo	
3.3. Društvena stabilnost i politika	
4. Vjerojatnost/frekvencija.....	40
5. Opis scenarija jednostavnih rizika, 3+5 revidirana, 2 dodatka	40-208
5.1. Naziv scenarija, rizik	
5.2. Prikaz utjecaja na kritičnu infrastrukturu	
5.3. Kontekst	
5.4. Uzrok	
5.4.1. Razvoj događaja koji prethodi velikoj nesreći	
5.4.2. Okidač koji je uzrokovao veliku nesreću	
5.5. Opis: <u>događaja s najgorim mogućim posljedicama</u> i <u>najvjerojatnijeg neželjenog događaja</u>	
Posljedice	
▪ Život i zdravlje ljudi	
▪ Gospodarstvo	
▪ Društvena stabilnost i politika	
Podaci, izvori i metode izračuna	
5.6. Matrice rizika	
5.7. Karte rizika	
6. Matrice rizika s uspoređenim rizicima.....	210
7. Analiza sustava civilne zaštite.....	212
8. Vrednovanje rizika.....	225
9. Zaključak Procjene rizika	227
10. Izrada karata rizika.....	228
11. Popis sudionika u izradi Procjene rizika.....	228
➤ Prilog 1. Tablica – Registar rizika za područje Općine Šandrovac	
➤ Prilog 2. Zahtjevi sustava CZ u dokumentima prostornog planiranja Općine	
➤ Prilog na elektr.inačici Procjene rizika: Izvješće o sigurnosti/Otpremna stanica Šandrovac	
Evidencija o ažuriranju Revizije II. Procjene rizika	

UVOD

Reviziju II. Procjene rizika od velikih nesreća za područje Općine Šandrovac izradilo je **Povjerenstvo-radna skupina** određena Odlukom općinskog načelnika Šandrovcu u timskom radu. Načelnik općine Šandrovac je, kao glavni koordinator, organizirao izradu Procjene rizika od velikih nesreća na području Općine (u nastavku **Procjena rizika**) te istu dostavio općinskom vijeću Općine Šandrovac na usvajanje, uz potrebna obrazloženja.

Općinsko vijeće Općine Šandrovac je dana _____ na svojoj _____ sjednici donijelo odluku o prihvaćanju predložene procjene rizika, odnosno usvojilo novu **Procjenu rizika od velikih nesreća za područje Općine Šandrovac**. Načelnik općine je odgovoran za redovito ažuriranje procjene rizika kao i djelovanju ostalih sastavnica u sustavu civilne zaštite Općine.

Revizija II. Procjene rizika od velikih nesreća za područje Općine Šandrovac izrađena je sukladno:

1. Zakonu o sustavu civilne zaštite („Narodne novine“ 82/15, 118/18, 31/20, 20/21 i 114/22)
2. Pravilniku o smjernicama za izradu procjena rizika od katastrofa i velikih nesreća za područje Republike Hrvatske i jedinica lokalne i područne (regionalne) samouprave (NN 65/16)
3. Smjernica za izradu procjena rizika od velikih nesreća na području Bjelovarsko-bilogorske županije (Župan, Klasa:300-01/16-01/42; URBROJ:2103-09-16-5, od 30. prosinca 2016. godine)
4. Procjeni rizika od katastrofa za područje Republike Hrvatske,
5. Do sada važećoj Reviziji I. Procjene rizika Općine, kao i stanju u sustavu CZ Općine ukupno,
6. Važećoj Procjeni rizika za područje Bjelovarsko-bilogorske županije (revizija III. Prosinac 2025.),
7. Usklađeno sa HRN ISO 31000:2012 en. Upravljanje rizicima – Načela i smjernice.

Smjernicama Županije odlučeno je da će se procjena rizika provesti jednoobrazno na razinama jedinica lokalne samouprave Bjelovarsko-bilogorske županije, zbog:

1. Određivanja jedinstvenih mjerila za izradu Procjene rizika od velikih nesreća, povećanja kvalitete i usporedivosti podataka, te unapređenja baze podataka o rizicima od velikih nesreća na području Županije,
2. Kako bi se na temelju procjena rizika jedinica lokalne samouprave donijela kvalitetnija procjena rizika od velikih nesreća na razini Bjelovarsko-bilogorske županije,
3. Standardiziranja procjenjivanja rizika jedinice lokalne samouprave i Županije,
4. Standardizacije procjenjivanja spremnosti jedinica lokalne samouprave za odgovarajući odgovor na prijetnje,
5. Pojednostavljenja procesa izrade procjena rizika, te lakšeg razumijevanja izlaznih rezultata i njihove usporedbe kod različitih područja i/ili prijetnji.

Mjerila i postupci utvrđeni za područje Bjelovarsko-bilogorske županije moraju biti sukladni mjerilima i postupcima na državnoj razini, te usklađeni sa normom HRN ISO 31000:2012, kako bi bili usporedivi i na razini Europske unije.

Smjernicama Županije je određeno da čelnik jedinice lokalne samouprave osniva tijelo (radnu skupinu) za izradu procjene rizika, imenuje njezina voditelja i članove, a mogu angažirati i ovlaštenika za prvu skupinu stručnih poslova u području planiranja civilne zaštite /u svojstvu konsultanta/.

Prvi zadatak radne skupine zadužene za izradu revizije II. Procjene rizika je utvrđivanje registra prijetnji i određivanje prioritetnih prijetnji za koje će se razraditi rizici. Voditelj i Radna skupina će definirati metode za izradu procjene rizika (ova Revizija II. Procjene rizika raditi će se po uzoru na Procjenu rizika od katastrofa za Republiku Hrvatsku), izradu vjerojatnog scenarija uključujući i *dogadjaj s najgorim mogućim posljedicama*), izradu matrica rizika za sve kriterije društvenih vrijednosti, te kroz vrednovanje rizika prijedlog ocjene prioriteta među postojećim prijetnjama koje mogu pogoditi jedinicu lokalne samouprave.

Temeljem posebnog akta Vlade RH (2/2022.) – Plan pripravnosti i odgovora RH na radiološki ili nuklearni izvanredni događaj i potrebe razrade istog za razinu svih JLS (te i Općine Šandrovac), u scenarijima ove Procjene rizika obraditi će se i scenariji nuklearne i radiološke nesreće (rizika).

Velike nesreće (i katastrofe) svoje porijeklo imaju u velikoj lepezi, kako geoloških, hidroloških, meteoroloških, bioloških i ostalih prirodnih fenomena tako i u tehničko-tehnološkim procesima te predstavljaju veliko društveno, ekonomsko i gospodarsko opterećenje za zajednicu (Općina Šandrovac). Potreba izrade Revizije II. Procjene rizika od velikih nesreća na području Općine Šandrovac i potom Bjelovarsko-bilogorske županije, temelji se na praktičnim, društvenim i ekonomskim razlozima, koji uključuju:

- unapređenje shvaćanja rizika za potrebe praktičnog korištenja u postupcima planiranja, investiranja, osiguranja te sličnim aktivnostima
- standardizacije procjenjivanja rizika na svim razinama i od strane svih sektora
- pojednostavljenje procesa u svrhu lakšeg nadzora i razumijevanja izlaznih rezultata
- jačanje dosljednosti radi lakše usporedbe rezultata različitih područja i/ili prijetnji.

Procesi i metodologije procjenjivanja i analiziranja rizika stalno se razvijaju, stoga ova procjena rizika predstavlja stanje s danom usvajanja ovog dokumenta. Procjena rizika koristit će se kao podloga za planiranje u cilju smanjenja rizika od velikih nesreća te provođenja ciljanih preventivnih mjera na području Općine Šandrovac i Bjelovarsko-bilogorske županije, odnosno za definiranje politika u područjima upravljanja rizicima ili za ublažavanje njihovih posljedica po zdravlje i živote ljudi, materijalna dobra i okoliš.

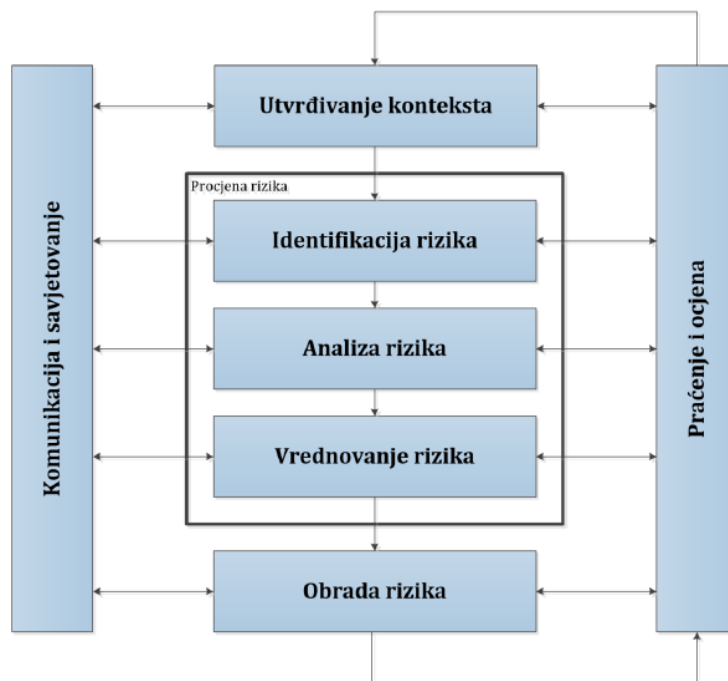
Procjena rizika se ne provodi za antropogene prijetnje poput ratova i terorističkih djelovanja te ostalih zlonamjernih aktivnosti pojedinaca koji mogu ugroziti žitelje Općine i/ili Županije.

Smjernice za izradu procjene rizika od velikih nesreća se donose zbog utvrđivanja jedinstvenih mjerila za izradu procjene rizika, povećanja kvalitete i usporedivosti podataka te unapređivanja baza podataka s rizicima od katastrofa i velikih nesreća na području Republike Hrvatske. Smjernice su u skladu s HRN ISO 31000:2012 en.

Od procjene rizika do upravljanja rizicima

(grafički prikaz: izvodno iz implementirane norme HRN ISO 31000:2012 en.)

Slika 1: Proces upravljanja rizikom



Procjena rizika je složen proces identifikacije, analize i vrednovanja rizika (Slika 1.) Način na koji će se upravljanje rizicima provoditi uvelike će ovisiti o kontekstu i konkretnim mjerama/javnim politikama usvojenim za potrebe učinkovitim upravljanjem rizicima, usmjerenim na smanjenje negativnih/štetnih

posljedica uslijed ostvarivanja prirodnih i tehničko-tehnoloških prijetnji, kao i o odabranim metodama i tehnikama korištenim u procesu rada na procjeni rizika. Procjena rizika će se izrađivati na temelju scenarija za svaki pojedini rizik iz Tablice 1. Za identificirane **rizike izradit će se dva scenarija**, gdje je to moguće ili opravdano.

Također, za svaki identificirani rizik odredit će se scenarij te početnu analizu ispunjavanja uvjeta i potrebe za njegovu razradu. Scenariji se izrađuju sukladno ovim Smjernicama, a svrha scenarija je pripremiti sliku svih prirodnih i tehničko-tehnoloških rizika na području Općine Šandrovac.

Nositelji izrade procjene rizika samostalno odabiru metodologije i tehnike obrade svakog rizika na svom području uz preduvjet da je metodologija u skladu sa HRN EN 31010:2010 – Upravljanje rizikom - Metode procjene rizika.

Ova Revizija II. Procjene rizika od velikih nesreća za područje Općine Šandrovac provodi se u vrijeme nakon proglašenja prestanka 4-godišnje pandemije virusa SARS-CoV-2 (COVID 19) u području RH, Bjelovarsko-bilogorske županije i Općine, čije postupanje se provodilo po smjernicama Stožera CZ Republike Hrvatske, kako je to Zakonom o dopuni Zakona o sustavu civilne zaštite (NN 31/20) i omogućeno. No oboljelih novim sojevima virusa ponovno ima u vrijeme izrade ove revizije, kao i pojave sezonske gripe, hripavca i upala pluća.

Radna skupina je posebno analizirala postupanja i posljedice potresa koji se desio u području Zagreba a potom i na Banovini, te kasnije razornog potresa u Turskoj, kao i složenosti postupanja zbog epidemije virusom COVID 19, odnosno važna iskustva za područje Općine Šandrovac.

Uvod za Općinu Šandrovac

Zasade iz Smjernica Županije sastavni su dio ove Revizije II. Procjene rizika od velikih nesreća Općine Šandrovac, te su u nastavku Smjernice integrirane u tekst dokumenta – Procjene rizika Općine.

Radna skupina određena Odlukom općinskog načelnika održala je početni i više koordinativnih sastanaka, samostalno i sa stručnim djelatnicima konsultanta te uz usmjeravanje od strane Voditelja.

Početno su identificirane prioritetne prijetnje za područje Županije i Općine, koje su obavezne za obradu **/Epidemije i pandemije, Potres i Suše/**, a potom i prijetnje na lokalnoj razini (**zbirni prikaz Ekstremnih vremenskih pojava, te Poplave**) te samo edukativno o **Klizištima tla** (obzirom da za pojavnost postoje uvjeti u kišnim godinama) te rizici koje je Općina ranije sama odabrala (**Ekstremne temperature (toplinski val), Požari otvorenog tipa, te Nuklearne i radiološke nesreće**). Ukupno 8 rizika koji se sada ažuriraju (usklađuju, revidiraju).

Radna skupina je proučila Smjernice sa državne razine i ranije Smjernice Županije (**novih smjernica nema!**), te dokumenta sa radionica DUZS (od 1.1.2019. to je Ravnateljstvo CZ u okviru MUP RH) na tu temu, te zaključila:

- da su dosadašnji izvanredni događaji u području jedinice lokalne samouprave u povijesti, uključujući prirodne nepogode (ranije nazivane „elementarne“), događaje s obilježjima velikih nesreća i sl. u pravilu slabo i bez sistematizacije opisivani, pa ne postoje relevantni upotrebljivi podaci, a da su neki bitno netočni iz više razloga.
- da ne postoje dostupne baze podataka (osim Hrvatskih voda) specificirane i upotrebljive za razinu lokalne samouprave (bolje stanje je za razinu Županije); to je posebno loše glede evidencije vremena i kvalitete gradnje građevina (tek se sprema popis na tom planu), ali i slabe i za razinu Općine slabo korisne baze zdravstvenih institucija, javnih poduzeća i dr.

Radna skupina je ovu Reviziju II. Procjene rizika od velikih nesreća i Scenarije razradila po radnim grupama, nastojeći da u svakoj bude zastupljena primjerna razina stručnosti članova.

Zaključna razmatranja izvršena su zajednički na razini glavne Radne skupine, sagledano stanje spremnosti sustava CZ u cjelini i po vrstama ugrožavanja te u duhu važećeg Zakona o sustavu CZ i tendencija razvoja stanja (realno stanje vatrogastva, oslonac na volontere zbog izostanka obveznika CZ, sposobnosti udruga građana u ustavu CZ, definiranje politika, i dr.).

Izrađena Procjena rizika dana je potom na Općinsko vijeće, uz potrebna obrazloženja, koje je istu prihvatilo-donijelo Reviziju II. Procjene rizika od velikih nesreća za područje Općine Šandrovac.

SADRŽAJ PROCJENE RIZIKA

1. Osnovne karakteristike područja Općine Šandrovac (Sadržaj obrade propisan je Smjericama Županije)

Bjelovarsko-bilogorska županija nalazi se u istočnom dijelu središnje Hrvatske. Najveći dio pripada zavali rijeka Česme i Ilove, na jugu je sjeverni dio Moslavine.

Općina Šandrovac formirana je 06.02.1997. godine izmjenama i dopunama Zakona o područjima županija, gradova i općina u Republici Hrvatskoj (N.N. 10/97).

Dan općine obilježava se 31. svibnja, kada je i dan Župe Pohoda Blažene Djevice Marije.

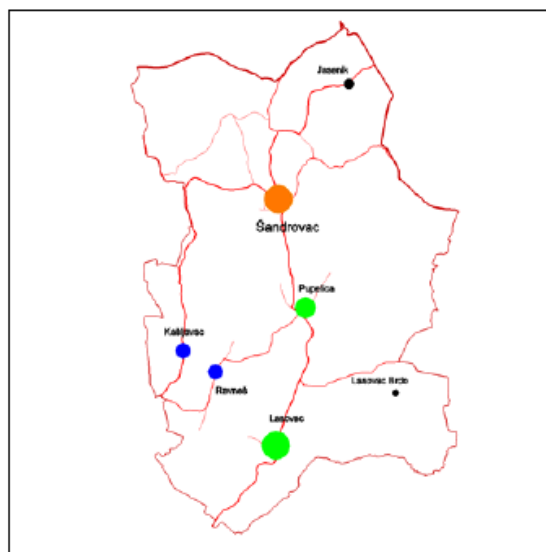
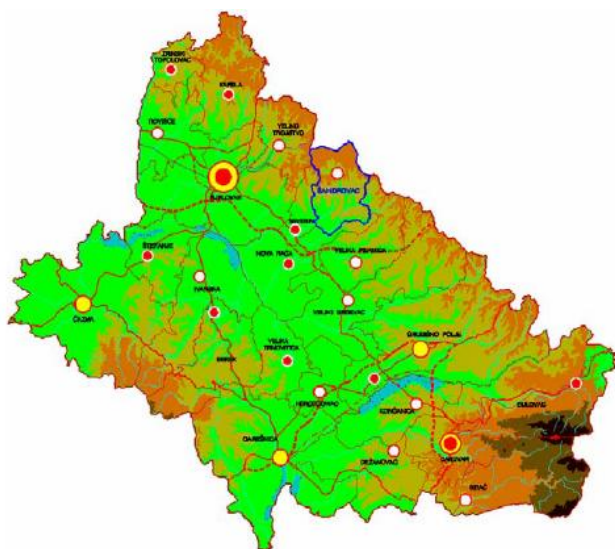
Glavna razvojna os sjeveroistočnog dijela Županije, državne ceste D-28 i D-5 (Bjelovar-Daruvar-Pakrac), položena je granica podbrđa Bilogore i pleistocenskog ravnjaka (iznad južne granice Općine). Sekundarni paralelni prometni pravci (kao niti kroz veći dio podbrđa Bilogore) ne postoje, već su uzdužne prometnice položene grebenima podbrđa Bilogore samo mjestimično povezane. Uzdužna razvojna os Općine je izrazito slaba i lokalnog karaktera (iako je jedna od sekundarnih veza Bjelovarsko-bilogorske županije sa Podravinom).

Šandrovac je općina sa površinom od 62,78 km² (2,33 % površine Bjelovarsko-bilogorske županije) i 1.411 stanovnika (1,4% stanovništva Bjelovarsko-bilogorske županije), te spada u općine ispodprosječne veličine na području Županije. Sa gustoćom od 22,5st/ km² Općina Šandrovac je među ispodprosječno naseljenim područjima Županije, i daleko ispod prosjeka Hrvatske.

Općina Šandrovac u svom samoupravnom djelokrugu obavlja poslove lokalnog značaja kojima se neposredno ostvaruju potrebe građana, a koji nisu ustavom ili Zakonom dodijeljeni državnim tijelima i to osobito poslove koji se odnose na: uređenje naselja i stanovanje, prostorno i urbanističko planiranje, komunalno gospodarstvo, brigu o djeci, socijalnu skrb, primarnu zdravstvenu zaštitu, odgoj i osnovno obrazovanje, kulturu, tjelesnu kulturu i sport, zaštitu potrošača, zaštitu i unapređenje prirodnog okoliša, protupožarnu zaštitu i civilnu zaštitu, promet na svom području, održavanje nerazvrstanih cesta, te ostali poslovi sukladno posebnim zakonima.

Bjelovarsko-bilogorska županija svrstana je u II. skupinu jedinica područne (regionalne) samouprave, a Općina Šandrovac unutar BBŽ pripada II. skupini JLS što joj omogućuje pristup određenim razvojnih inicijativama i sredstvima koja podržavaju daljnji ekonomski razvoj, poboljšanje infrastrukture te povećanje kvalitete života za sve stanovnike.

Šire spoznaje o razvojnom periodu Općine Šandrovac u namjenskom dokumentu Općine (web) *Provedbeni program Općine Šandrovac za razdoblje 2025. do 2029.godine.*



Procjena rizika od velikih nesreća – Općina Šandrovac, Revizija II.

Tablični prikaz: Pokazatelji opisa osnovnih karakteristika područja Općine Šandrovac

Grupa pokazatelja	Pokazatelj	Opis
1. Geografski pokazatelji	1.1. Geografski položaj	<p align="center"><i>Nastavno na uvod</i></p> <p>Općina Šandrovac, prirodno-geografski gledano, pripada prostoru Panonske (i peripanonske) megaregije, makroregiji Zavale sjeverozapadne Hrvatske.</p> <p>Obuhvaća prostor jedne karakteristične geografske cjeline, Bilogore, sa hrptom Bilogore (sjeverno i sjeverozapadno), pobrdima Bilogore (sjeverno i sjeveroistočno) i dolinama Bedeničke i Kašljevačke (južno).</p> <p>Geografski gledano granice Općine teku:</p> <ul style="list-style-type: none"> - na sjeveru - hrptom Bilogore, - na istoku - grebenom pobrđa Bilogore i potočnim dolinama, - na jugu - rijekom Bedeničkom i potočnim dolinama, - na zapadu - grebenom pobrđa Bilogore i potočnim dolinama. <p><i>Temeljno obilježje krajolika Općine Šandrovac daje reljef. Mogu se izdvojiti dvije geografske cjeline :</i></p> <ul style="list-style-type: none"> ○ Bilogora sa zonama prigorskih brežuljaka, ○ Nizinski prostor rijeke Česme. <p>Geološki sastav i reljef promatrani globalno pogoduju društveno-ekonomskom valoriziranju ove regije i ne predstavljaju ograničavajući faktor razvoja. Prostor slikovitih, brežuljkastih pejzaža s autentičnim naseljima je vrlo interesantan u turističko-rekreacijskom smislu. Tla na području Općine Šandrovac, većinom su pod šumama i manje travnjacima. Uz primjenu mjera za zaštitu od erozije, zaštitu od plavljenja, redovito agromelioriranje i gnojidbu mineralnim gnojivima može se doći do površina visoke proizvodnje sposobnosti.</p> <p>Reljef je općenito, a posebno uz vodotoke, značajan uvjet geografske rasprostranjenosti tala. Već mikroreljefske izmjene i kombinacije niza, greda i terasa uvjetuju specifične sastave pedohora. U mikro-reljefnim granicama mijenjaju se hidrološki uvjeti pedosfere. Geomorfološka pozicija pedosistematskih jedinica ima veliko značenje za dinamike procesa u tlu i njegov proizvodni potencijal.</p> <p>Brdoviti obronci Bilogore koji se blago spuštaju prema riječnoj dolini pripadaju tipu pobrđa predgorskog karaktera. Na najvišim oblicima nalaze se regosoli zajedno sa kambisolima i rendzinama.</p> <p>Prelazni dio prema višim zaravnima zauzima lesivirano tlo na lesu, pretežito erodirano obronačno i pseudoglejno. na zaravnima je najzastupljenije lesivirano na lesu, tipično i naročito pseudoglejno.</p> <p>Spuštajući se prema dolini nalazi se pseudoglej zaravni, zatim pseudoglej-glej i na najnižim položajima koluvij i močvarno glejno tlo.</p> <p>Vodotoci koji se rasprostiru na području Općine Šandrovac spadaju u područje sliva rijeke Česme i Glogovnice. Glavni vodotok na području Općine je Šandrovčanka. Postoji i niz potoka koji se spuštaju sa Bilogore.</p> <p>Područje Općine pripada klimi toplo umjerenog kišnog tipa, bez izrazito sušnog razdoblja. Srednja temperatura najhladnijeg mjeseca je oko –3 °C, a najtoplijeg mjeseca nije veća od 22 °C. Padaline su podjednako raspoređene tijekom godine. Prosječna je vlaga zraka oko 74%, područje je relativno bogato vlagom tijekom cijele godine. Prosječno godišnje ima 1921 sunčanih sati.</p>

Geološka obilježja

Pobrđe Bilogore

Na brdsko-brežuljkastom području, u uvjetima humidne klime i zbog razvedenosti reljefa, razvila su se pretežno lesivirana tla. Na srasnjenom području dominiraju pseudogleji, a naglašene topogene depresije uvjetovale su razvoj euglejnih tala. Stijene pliocenog (neogena starost) kompleksa prostiru se lokalno na pojedinim dijelovima Bilogore.

U litološkom pogledu u nižim dijelovima ovog kompleksa zastupljeni su većinom lapori s rijetkim proslojcima pijesaka i pješčenjaka na koje naliježu pijesci s proslojcima pješčenjaka i pjeskovito glinovitih lapora sa sočivima šljunka, glina i ugljena. Najmlađi nivo ovog kompleksa izgrađen je od šljunaka i pijesaka s proslojcima glina. Brežuljkasto područje izgrađeno je od pleistocenih sedimenata koji su predstavljeni prašinama i glinama.

era	PREKAMBRUJ	PALEOZOIK						MEZOZOIK	KENOZOIK				
orogenetski pokreti	bajkalidi	kaledonidi	hercinidi	mezo-kenozojske strukture alpidi		neotektonski							
period	Arhaik	Algonkij	Kambrij	Ordovicij	Silur	Devon	Karbon	Perm	Trijas	Jura	Kreda	Tercijar	Kvartar
6										KVARTAR			
PALEOGEN						NEOGEN							
Eocen, Paleocen		Oligocen		Miocen		Pliocen		Pleistocen (ledeno doba)		Holocen			
oko 30 milijuna godina		oko 15 milijuna godina		oko 14 milijuna godina		oko 10 milijuna godina		oko 1 milijun godina		8 tisuća godina			

Riječne i potočne doline

Riječne i potočne doline su najniži reljefni oblici. Građene su od sedimenata halocene starosti različitog stupnja disperzivnosti. Halocene sedimente čine barski, proluvijalni i aluvijalni sedimenti, a predstavljeni su glinama, prašinama, pijescima i šljuncima. Doline su bile, a u manjoj su mjeri i danas, ugrožene poplavama. Pedogeneza se odvija u uvjetima prekomjernog vlaženja podzemnom, plavnom i slivnom vodom. Kao rezultat pedogeneze, u takvim uvjetima formirala su se hidromorfna tla. Smjenjivanje različitih hidromorfni tala u prostoru vezano je za režim vlaženja, čija je izmjena povezana s malim visinskim razlikama, koje katkad iznose svega nekoliko desetaka centimetara.

Tla

S genetsko evolucijskog motrišta, tlo je prirodno tijelo nastalo iz rastresite stijene ili trošine čvrste stijene pod utjecajem pedogenetskih čimbenika i pedogenetskih procesa (trošenje minerala, stvaranje sekundarnih minerala, razgradnja organske tvari i sinteza humusa, migracija). U glavne pedogenetske čimbenike geneze i evolucije tala na području Općine Šandrovac spadaju: matični supstrat, reljef, klima i hidrološki uvjeti, vegetacija i antropogeni utjecaji.

Klima

Klimatske prilike su činilac ograničenja u poljoprivrednoj proizvodnji jer se javljaju kao problem količine i rasporeda padalina u vegetacijskom periodu. Klima ima obilježje umjereno vlažne i umjereno tople. Zime su umjereno hladne. Mjesečne padaline su dosta ujednačene, veće u periodu ožujak-studen i manje, ali također ujednačene, tijekom zime. Režim padalina pokazuje da se višak vode javlja u proljeće što je izuzetno nepovoljno za radove u biljnoj proizvodnji. Prema Langeovom kišnom faktoru područje ima humidnu klimu.

Procjena rizika od velikih nesreća – Općina Šandrovac, Revizija II.

Područje Općine Šandrovac pripada, prema Köppenovoj klasifikaciji, klimi toplo umjerenog kišnog tipa, bez izrazito sušnog razdoblja (C), u kojem je srednja temperatura najhladnijeg mjeseca između -3°C i 18°C . Srednja temperatura najhladnijeg mjeseca je oko 0°C a srednja temperatura najtoplijeg mjeseca nije veća od 22°C (b). Padaline su podjednako raspoređene tijekom cijele godine (cf), s tim da manje količine padnu u hladnom dijelu godine (cfw). Tijekom godine su izražena dva maksimuma padalina – rano ljeto i kasna jesen, što se označuje oznakom (x). Potpuna definicija klimatskog tipa je **Cfwbx**. U studijama o tlima autori naglašavaju da reljef znatno korigira utjecaj količine i rasporeda padalina na procese i genuzu tala. S obzirom na klimu, naglašava se npr. da je pseudooglejavanje karakteristično za to područje. Taj je proces znatno izraženiji na ravnim površinama područja nego na strmim položajima brdsko-planinskim, upravo zbog utjecaja reljefa i pored obilnijih padalina na višim položajima. U dolinama vodotoka javljaju se najveći viškovi vode različitog porijekla, pa se u njima nalaze isključivo euglejna tla.

REDNI BROJ	KLASA	TIP	PODTIP	VARIJETET
AUTOMORFNA TLA				
1	NERAZVIJENA	Koluvijalno (koluvij)	eutrično silikatni i distrično silikatni	aluvijalno-koluvijalno neoglejano i oglejano
2	HUMUSNO AKUMULATIVNA	Rendzina	na laporu i miocenskom vapnencu	karbonatna i kisela
3	KAMBIČNA	Distrično smeđe (kambisol)	tipično i humusno	na laporu i škrljicama
4	ELUVIJALNO	Lesivirano	na silikatnim i silikatno karbonatnim	tipično i pseudoglejano, pretežito na zaravnima
	ILUVIJALNA	(luvisol)	substratima	tipično i pseudoglejano, pretežito obronačno
5	ANTROPOGENA	Rigolano (rigosol)	tla vinograda (vitisol) i njiva	tipično i jače erodirano iz regosola i rendzina na laporu i iz lesiviranog tla
HIDROMORFNA TLA				
6	PSEUDOGLEJNA	Pseudoglej	ravničarski i obronačni	duboki i srednje duboki
7	SEMIGLEJNA	Livadno (semiglej)	aluvijalno livadni i pseudoglejni	nekarbonatni (karbonatni)
8	GLEJNA	Pseudo-glej	-	-
9		Močvarno glejno (euglej)	amfiglej i hipoglej	mineralni i humozni

Hidrološki uvjeti

Na najvišim dijelovima reljefnih oblika, u brdskoj zoni, padovi terena su najveći. Djelovanje erozijskih procesa je ovdje znatno, pogotovo na površinama pod oranicama. Tla koja su na takvim površinama pretežito zastupljena su: regosoli, rendzine,

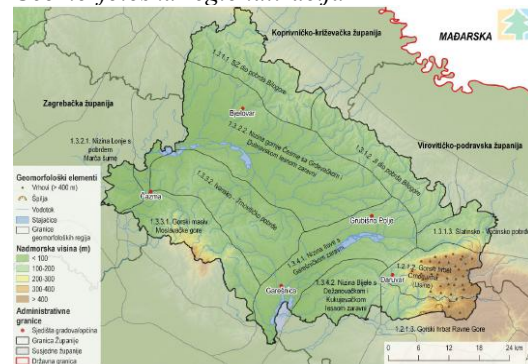
kambisol distrični i luvisol erodirani. U užim dolinama manjih vodotoka tla su razvrstana u koluvijalna. Dotok površinske vode sa viših terena je znatan, a perkolacija vode u profilu tla različita ovisno od stratigrafske građe holocenskih sedimenata. Na reljefni višim, ravnim i blago nagnutim površinama, u zoni pseudoglejnih tala, naročito u depresijama, česte su vodoležne pojave različitog trajanja. Zbog prisutnosti "višeće" vode na ovim površinama kao i slabo izraženog otjecanja viška vode, karakteristična je pojava glejnih horizonata u profilu tla. Složeni prirodni uvjeti na ovom području manifestiraju se kroz široku lepezu različitih načina i uzroka vlaženja tala.

Vodotoci koji se rasprostiru na području Općine Šandrovac spadaju u područje sliva rijeka Česme i Glogovnice.

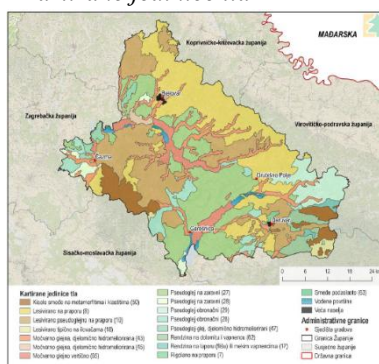
Glavni vodotok na području Općine je Šandrovačka. Postoji i niz potoka koji se spuštaju sa Bilogore.

Prosječna godišnja vlaga zraka u Bjelovarsko-bilogorskoj županiji je oko 74%, Može se reći da je i ovo područje relativno bogato vlagom tijekom cijele godine.

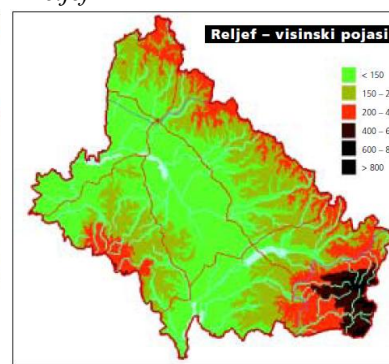
Geomorfološka regionalizacija



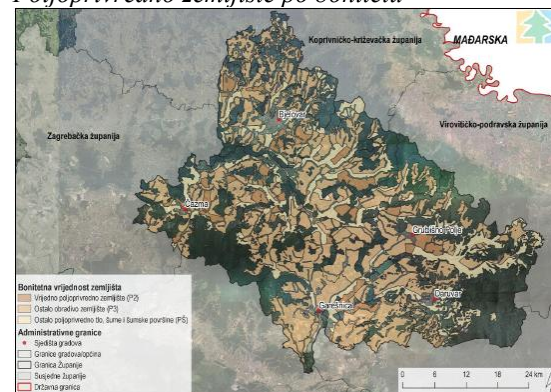
Kartirane jedinice tla



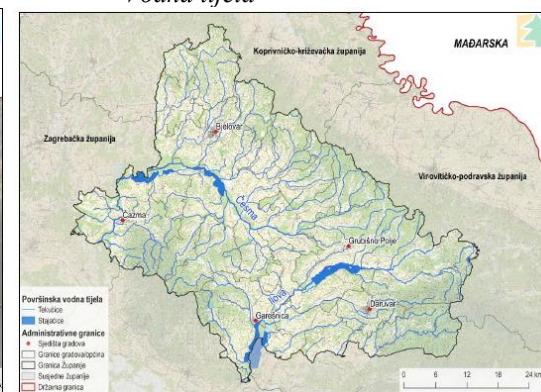
Reljef



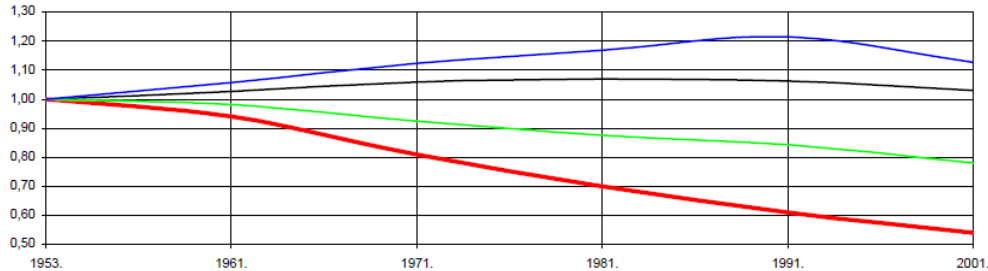
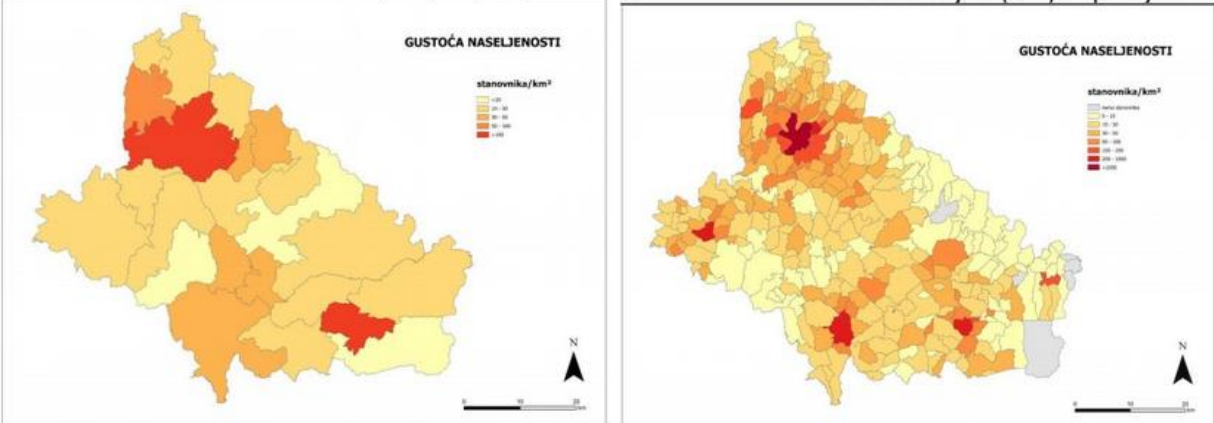
Poljoprivredno zemljište po bonitetu



Vodna tijela



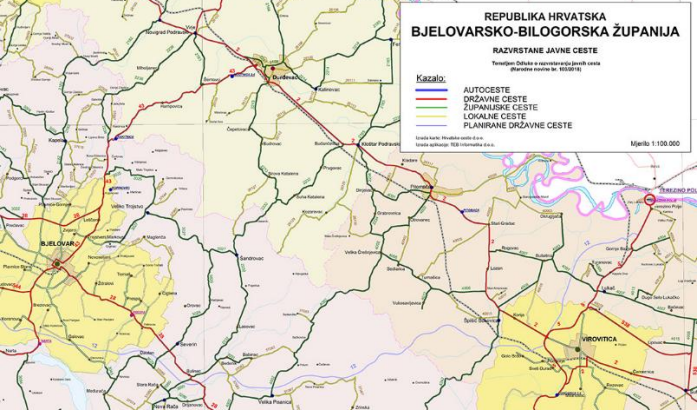
Procjena rizika od velikih nesreća – Općina Šandrovac, Revizija II.

	<p>1.2. Broj stanovnika</p>	<p>U području Općine Šandrovac ima, prema popisu iz 2021.godine ukupno 1.411 stanovnika (Popis 2011.=1.776), što je iznimno veliki rad broja stanovnika. Razvidan je stalni pad broja stanovnika po svim popisnim razdobljima kao i starenje stanovništva (prosjeak). Pad broja stanovnika bilježi se od 1953.godine, sa procijenjenim daljnjim padom:</p> 																											
	<p>1.3. Gustoća naseljenosti</p>	<p>Obzirom da u području Općine Šandrovac ima 1.411 stanovnika te da je površina Općine 62,78 km² utvrđuje se da je prosječna gustoća naseljenosti u Općini od 22,5 st/km² (osjetno manja od Županije). Gustoća naseljenosti je najveća u središtima većih naselja, kao i uz glavnu prometnicu koja naseljem prolazi. <i>Gustoća naseljenosti po JLS u BBŽ i po naseljima BBŽ</i></p> 																											
	<p>1.4. Razmještaj stanovništva</p>	<p><i>Stanovništvo Općine razmješteno je u 7 naselja i to (popis 2021.):</i> Jasenik 30 stanovnika, Kašljavac 103, Lasovac 441, Lasovac Brdo 6, Pupelica 118, Ravneš 90 i Šandrovac 623 stanovnika.</p> <table border="1" data-bbox="801 1220 2145 1348"> <thead> <tr> <th rowspan="2">Naselje</th> <th colspan="2">Površina</th> <th colspan="4">Broj stanovnika 1991.-.2021.</th> </tr> <tr> <th>km</th> <th>%</th> <th>1991.</th> <th>2001.</th> <th>2011.</th> <th>2021.</th> </tr> </thead> <tbody> <tr> <td>JASENIK</td> <td>3,31</td> <td>5,3</td> <td>114</td> <td>91</td> <td>55</td> <td>30</td> </tr> <tr> <td>KAŠLJAVAC</td> <td>4,70</td> <td>7,5</td> <td>206</td> <td>170</td> <td>153</td> <td>103</td> </tr> </tbody> </table>	Naselje	Površina		Broj stanovnika 1991.-.2021.				km	%	1991.	2001.	2011.	2021.	JASENIK	3,31	5,3	114	91	55	30	KAŠLJAVAC	4,70	7,5	206	170	153	103
Naselje	Površina			Broj stanovnika 1991.-.2021.																									
	km	%	1991.	2001.	2011.	2021.																							
JASENIK	3,31	5,3	114	91	55	30																							
KAŠLJAVAC	4,70	7,5	206	170	153	103																							

Procjena rizika od velikih nesreća – Općina Šandrovac, Revizija II.

		LASOVAC	9,2	14,7	612	608	561	441																																																											
		LASOVAC BRDO	6,42	10,2	17	11	9	6																																																											
		PUPELICA	15,60	24,8	241	208	171	118																																																											
		RAVNEŠ	6,38	10,1	200	156	117	90																																																											
		ŠANDROVAC	17,31	27,4	951	851	710	623																																																											
		U K U P N O	62,78	100	2.341	2.095	1.776	1.411																																																											
		<table border="1"> <thead> <tr> <th rowspan="2">Redni broj</th> <th rowspan="2">Naselje</th> <th rowspan="2">Broj stanovnika</th> <th rowspan="2">Površina u km2</th> <th colspan="3">Građevinska površina</th> </tr> <tr> <th>izgrađeno (ha)</th> <th>neizgrađeno (ha)</th> <th>ukupno (ha)</th> </tr> </thead> <tbody> <tr> <td>1.</td> <td>Šandrovac</td> <td>621</td> <td>17,31</td> <td>7,1</td> <td>9,9</td> <td>17,0</td> </tr> <tr> <td>2.</td> <td>Lasovac</td> <td>445</td> <td>9,24</td> <td>23,4</td> <td>79,6</td> <td>103,</td> </tr> <tr> <td>3.</td> <td>Lasovac Brdo</td> <td>6</td> <td>6,42</td> <td>50,2</td> <td>62,8</td> <td>113,0</td> </tr> <tr> <td>4.</td> <td>Pupelica</td> <td>118</td> <td>15,6</td> <td>2,7</td> <td>20,3</td> <td>23,0</td> </tr> <tr> <td>5.</td> <td>Kašljavac</td> <td>105</td> <td>4,7</td> <td>22,4</td> <td>36,6</td> <td>59,0</td> </tr> <tr> <td>6.</td> <td>Ravneš</td> <td>90</td> <td>6,38</td> <td>23,3</td> <td>8,7</td> <td>32,0</td> </tr> <tr> <td>7.</td> <td>Jasenik</td> <td>55</td> <td>3,31</td> <td>92,4</td> <td>257,6</td> <td>350,0</td> </tr> </tbody> </table>							Redni broj	Naselje	Broj stanovnika	Površina u km2	Građevinska površina			izgrađeno (ha)	neizgrađeno (ha)	ukupno (ha)	1.	Šandrovac	621	17,31	7,1	9,9	17,0	2.	Lasovac	445	9,24	23,4	79,6	103,	3.	Lasovac Brdo	6	6,42	50,2	62,8	113,0	4.	Pupelica	118	15,6	2,7	20,3	23,0	5.	Kašljavac	105	4,7	22,4	36,6	59,0	6.	Ravneš	90	6,38	23,3	8,7	32,0	7.	Jasenik	55	3,31	92,4	257,6	350,0
Redni broj	Naselje	Broj stanovnika	Površina u km2	Građevinska površina																																																															
				izgrađeno (ha)	neizgrađeno (ha)	ukupno (ha)																																																													
1.	Šandrovac	621	17,31	7,1	9,9	17,0																																																													
2.	Lasovac	445	9,24	23,4	79,6	103,																																																													
3.	Lasovac Brdo	6	6,42	50,2	62,8	113,0																																																													
4.	Pupelica	118	15,6	2,7	20,3	23,0																																																													
5.	Kašljavac	105	4,7	22,4	36,6	59,0																																																													
6.	Ravneš	90	6,38	23,3	8,7	32,0																																																													
7.	Jasenik	55	3,31	92,4	257,6	350,0																																																													
	1.5. Spolno-dobna raspodjela stanovništva	Spolna i dobna raspodjela stanovništva Općine Šandrovac, ukupno i po naseljima (popis 2021.)																																																																	
		Starost	0-4	5-9	10-14	15-19	20-24	25-29	30-34	35-39	40-44	45-49	50-54	55-59	60-64	65-69	70-74	75-79	80-84	85-89	90-94	95+																																													
		Ukupno	62	76	80	68	64	64	74	92	68	78	87	122	104	109	102	56	64	31	8	2																																													
		Muški	30	42	38	37	34	29	42	52	42	38	44	53	56	55	41	13	18	10	1	-																																													
		Ženski	32	34	42	31	30	35	32	40	26	40	43	69	48	54	61	43	46	21	7	2																																													
		Broj stanovnika po ključnim kategorijama za civilnu zaštitu (Popis 2021.):																																																																	
		Spol	Ukupno		Stanovnika 0-14 godina				Stanovnika 15-64 godina				Stanovnika 65 + godina																																																						
		Ukupno	1.411		218				821				372																																																						
		M	675		110				427				138																																																						
		Ž	736		108				394				234																																																						

Procjena rizika od velikih nesreća – Općina Šandrovac, Revizija II.

	<p>1.6. Broj stanovnika kojima je potrebna neka vrsta pomoći pri obavljanju svakodnevnih zadataka</p>	<table border="1" data-bbox="943 193 2007 357"> <thead> <tr> <th>Po spolu /ukupno</th> <th>Broj osoba koje <u>trebaju</u> pomoć druge osobe</th> <th>Broj osoba koje <u>koriste</u> pomoć druge osobe</th> <th>UKUPAN broj nesamostalnih osoba svih dobnih skupina</th> </tr> </thead> <tbody> <tr> <td>Svi</td> <td>74</td> <td>67</td> <td>397</td> </tr> <tr> <td>M</td> <td>34</td> <td>29</td> <td>203</td> </tr> <tr> <td>Ž</td> <td>40</td> <td>38</td> <td>194</td> </tr> </tbody> </table> <p>Ukupno je takvih osoba u Općini Šandrovac 397 odnosno 22,4% stanovništva, što predstavlja veliko opterećenje operativnim snagama CZ. Najveći broj osoba je u kategoriji starih i vrlo starih osoba.</p>	Po spolu /ukupno	Broj osoba koje <u>trebaju</u> pomoć druge osobe	Broj osoba koje <u>koriste</u> pomoć druge osobe	UKUPAN broj nesamostalnih osoba svih dobnih skupina	Svi	74	67	397	M	34	29	203	Ž	40	38	194
Po spolu /ukupno	Broj osoba koje <u>trebaju</u> pomoć druge osobe	Broj osoba koje <u>koriste</u> pomoć druge osobe	UKUPAN broj nesamostalnih osoba svih dobnih skupina															
Svi	74	67	397															
M	34	29	203															
Ž	40	38	194															
	<p>1.7. Prometna povezanost</p>	<p>Cestovni promet</p> <p>Cestovni promet čini osnovu prometne povezanosti Općine Šandrovac. Općinu čini nekoliko naselja koja su međusobno povezana lokalnim i županijskim cestama. Glavni prometni pravci omogućuju povezanost s okolnim općinama i gradovima, posebice s Bjelovarom i Grubišnim Poljem. U prethodnim razdobljima provodili su se radovi na asfaltiranju nerazvrstanih cesta, sanaciji makadamskih putova, obnovi mostova i izgradnji nogostupa. U planu su dodatna ulaganja u prometnu sigurnost, rekonstrukciju kolnika, postavljanje javne rasvjete i označavanje pješačkih prijelaza, osobito u blizini škola i javnih ustanova. U neposrednoj blizini južne granice, prolazi državna cesta D-28 Bjelovar-V.Zdenci (D5), na koju se veže veliki dio cestovne infrastrukture Općine.</p> <p>Mreža cesta</p> <table border="1" data-bbox="808 740 1682 906"> <thead> <tr> <th>VRSTA CESTE</th> <th>DULJINA KROZ PODRUČJE OPĆINE ŠANDROVAC U KM</th> </tr> </thead> <tbody> <tr> <td>Državne ceste</td> <td>0,00</td> </tr> <tr> <td>Županijske ceste</td> <td>12,93</td> </tr> <tr> <td>Lokalne ceste</td> <td>2,86</td> </tr> <tr> <td>Nerazvrstane ceste</td> <td>40,36</td> </tr> </tbody> </table> 	VRSTA CESTE	DULJINA KROZ PODRUČJE OPĆINE ŠANDROVAC U KM	Državne ceste	0,00	Županijske ceste	12,93	Lokalne ceste	2,86	Nerazvrstane ceste	40,36						
VRSTA CESTE	DULJINA KROZ PODRUČJE OPĆINE ŠANDROVAC U KM																	
Državne ceste	0,00																	
Županijske ceste	12,93																	
Lokalne ceste	2,86																	
Nerazvrstane ceste	40,36																	

Procjena rizika od velikih nesreća – Općina Šandrovac, Revizija II.


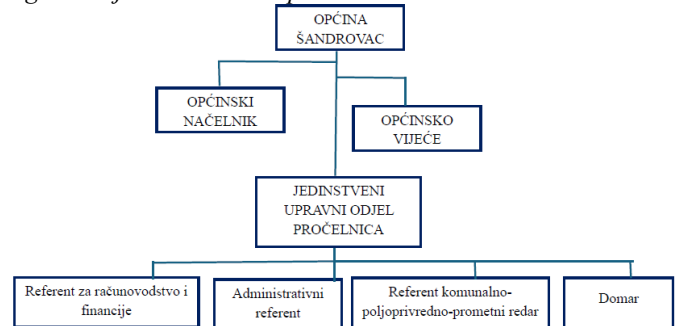
Cestovne prometnice – Općina Šandrovac

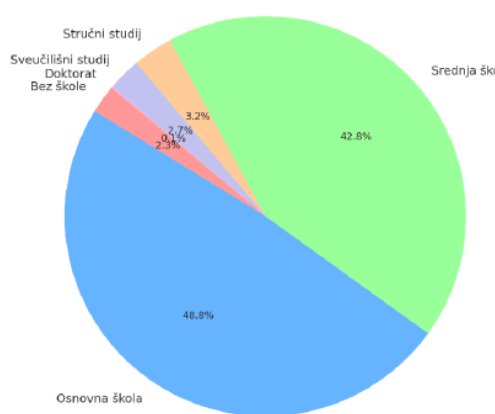

BROJ CESTOVNE PROMETNICE	PRAVAC
ŽC 2232	BUDANČEVICA(D 2)-SUHA KATALENA-ŠANDROVAC-BULINAC (D 28)
ŽC 3027	TROJSTVENI MARKOVAC(D 43)-V. TROJSTVO-ŠANDROVAC (Ž 2232)
ŽC 3029	Ž 3027-KAŠLJAVAC-SEVERIN-DAUTAN-MEĐURAČA-ST. PLOŠČICA-Ž 3090
LC 26127	SIROVA KATALENA(Ž 2213)-ŠANDROVAC(Ž 2232)
LC 37046	ŠANDROVAC (Ž 2232)-RIBNJAČKA-Ž 2232
LC 37047	PUPELICA-RAVNEŠ-Ž 3029

Nerazvrstane ceste Općine (Općinski glasnik 12/25)

Dionica nerazvrstane ceste	Broj dionice	Duljina dionice	Broj katastarske čestice i naziv katastarske općine	Lasovac-Ribnjačka-Lasovac odvojak	NC 016	2800 m	k.č.br. 961 i 962 k.o. Šandrovac k.č.br. 962 k.o. Pупelica
Šandrovac-Jarak-Velebit	NC 001	1700 m	k.č.br.2173, k.o. Šandrovac	Zagrebačka – Ravneška kosa	NC 017	2100 m	k.č.br. 1873/22 k.o. Šandrovac k.č.br. 645 k.o. Pупelica k.č.br. 2186 k.o. Šandrovac
Lasovac – Ravneš	NC 002	735 m	k.č.br. 1032/2 k.o. Ravneš	Mala Pупelica odvojak	NC 018	1000 m	k.č.br. 1559/2 k.o. Šandrovac
Lasovac – Severin	NC 003	1450 m	k.č.br. 1692 k.o. Bedenik	Bjelovarska odvojak (cesta pokraj bazena)	NC 019	250 m	k.č.br. 1023 i 1130 k.o. Ravneš k.č.br. 644 k.o. Pупelica
Lasovac - Lasovac brdo	NC 004	4900 m	k.č.br.958/1 k.o. Pупelica k.č.br. 968/1 i 968/3 k.o.Lasovac	Ravneš-Pupelica	NC 020	2300 m	k.č.br. 247/2, 12/5, 2176, 2178/2, 2175/1, 2174/5 k.o.Šandrovac k.č.br. 956 k.o. Pупelica
Ravneš-Borovice-Kašljavac	NC 005	3360 m	k.č.br. 1021/1 i 1131 k.o. Ravneš	Jarak-Velebit	NC 021	1100m	k.č.br. 960, 966, 967 k.o. Pупelica
Kašljavac- Ravneš	NC 006	1100 m	k.č.br. 1020 i 1022/1 k.o. Ravneš	Šandrovac-Ribnjačka dio	NC 022	2500m	961, 789/2, 816, 824, 827, 845, 844 k.o. Pупelica
Mali Šandrovac (Pupelica-Zlatar-Mala Pупelica-Šašnjevac Šandrovac) i (Šandrovac-Mali Šandrovac-Ribnjačka)	NC 007	4312m	k.č.br. 2167 i 2168 k.o. Šandrovac k.č.br. 696/7 k.o. Pупelica k.č.br. 66/67,2165/8, 2169/1 i 2204 k.o. Šandrovac	Lasovac brdo - Skadar	NC 023	1450m	733, 778, 781, 784, 795, 798 k.o. Pупelica
Mala Pупelica-Šašnjevac-Sandrovac	NC 008	3100 m	k.č.br. 398/1 i 639 k.o. Pупelica	Lasovac brdo odvojak 1	NC 024	1130m	8/24, 464/1 k.o. Šandrovac
Zagrebačka ulica	NC 009	2280 m	k.č.br. 2171/1 i 2171/2 k.o. Šandrovac	Lasovac brdo odvojak 2	NC 025	250m	k.č.br. 322/4, 322/6, 327/1, 327/2, 327/3, 327/4, 327/5, 329/1, 329/2, k.o. Šandrovac
Vinogradska odvojak	NC 010	750 m	k.č.br. 2160/5 k.o. Šandrovac	Jarak odvojak 1D desno	NC 026	100m	971/1, 971/2 k.o. Lasovac 1033 k.o. Ravneš k.o. Ravneš 1006/2 i 1010 k.o. Ravneš 2159 k.o. Šandrovac
Bjelovarska-stari put	NC 011	150 m	k.č.br. 2172/1 k.o. Šandrovac	Jarak odvojak 1L lijevo	NC 027	150m	2155/2 k.o. Šandrovac
Mali Šandrovac - Šašnjevac	NC 012	900 m	k.č.br. 2169/5 i 2169/6 k.o.Šandrovac	Ravneš- Lasovac- Ravneš	NC 028	2260m	1784/10, 1834/2 k.o. Šandrovac
Ulica Vinogradska	NC 013	440 m	k.č.br. 571 k.o. Šandrovac	Kašljavac odvojak 1	NC 029	1040m	
Ulica Jarak	NC 014	1050 m	k.č.br. 2152/2 k.o. Šandrovac	Kašljavac odvojak 2	NC 030	650m	
Velebitska ulica	NC 015	2045 m	k.č.br. 2181 k.o. Šandrovac	Odvojak Bilogorska	NC 031	270m	
				Odvojak Velebitska	NC 032	230m	
				Odvojak Bjelovarska	NC 033	300m	

Općenito se može konstatirati da je cestovna mreža dovoljno razgranata. Stanje cesta je slabo zadovoljavajuće. Komunalno poduzeće ŠANDROPROM d.o.o. obavlja zimsku službu – održava i čisti nerazvrstane i županijske ceste na području općine Šandrovac tijekom zimskih mjeseci (od 15. studenog do 15. ožujka).

<p>2. Društveno – politički pokazatelji</p>	<p>2.1. Sjedište upravnog tijela Općine Šandrovac</p>	<p>Sjedište Općine Šandrovac nalazi se u istoimenom naselju, na adresi: Bjelovarska 6 43227 Šandrovac. Izvršno tijelo Općine je općinski načelnik Dario Halauš, mag.ing.agr. Upravni dio je organiziran u JUO Općine. Općina nema ustrojene Mjesne odbore.</p> <p><i>Sjedište Općine, lokacija, karta Općine</i></p>  <p><i>Organizacijska struktura Općine Šandrovac</i></p>  <p>Općina Šandrovac u okviru svog samoupravnog djelokruga obavlja poslove lokalnog značaja kojima se neposredno ostvaruju potrebe građana, a koji nisu izričito dodijeljeni državnim tijelima, sukladno Ustavu Republike Hrvatske, Zakonu o lokalnoj i područnoj (regionalnoj) samoupravi i drugim posebnim zakonima.</p> <p>Općina Šandrovac, sukladno indeksu razvijenosti Ministarstva regionalnoga razvoja i fondova Europske unije, pripada II. skupini jedinica lokalne samouprave.</p>
	<p>2.2. Zdravstvene ustanove</p>	<p>Ustroj i mreža zdravstvenih ustanova prati županijski ustroj i ustroj zdravstva na nivou države. Sustav zdravstvene zaštite Bjelovarsko-bilogorske županije organiziran je na dvije razine (primarnoj i sekundarnoj) i obuhvaća:</p> <ul style="list-style-type: none"> -Zavod za javno zdravstvo Bjelovarsko-bilogorske županije – ustanova od javno-zdravstvenog interesa koja obavlja zdravstveno-preventivnu, higijensku, socijalno-medicinsku i zdravstveno-ekološku zaštitu, te vodi zdravstvenu statistiku. Integralni dio Zavoda je i Služba za školsku medicinu koja provodi Program specifičnih i preventivnih mjera zdravstvene zaštite za djecu i mladež školske dobi. -Domovi zdravlja – ove zdravstvene ustanove dio su cjelovitog sustava i trajno obavljaju zdravstvene djelatnosti primarne zdravstvene zaštite, hitne medicinske pomoći, sanitetskog prijevoza, patronaže. -Bolnice – pružaju sekundarnu razinu zdravstvene zaštite u okviru bolničke i specijalističko-konzilijarne zdravstvene zaštite. <p>Na području županije djeluju:</p> <ul style="list-style-type: none"> • Opća bolnica Bjelovar, • Specijalna bolnica za medicinsku rehabilitaciju “Daruvarske toplice” u Daruvaru. <p>Zdravstvene usluge stanovništvu Općine Šandrovac osigurane su u:</p> <ul style="list-style-type: none"> • 1 ambulanti opće medicine, iz sastava DZ Bjelovar, 1 tim • 1 ordinaciji dentalne medicine, 1 stomatološki tim <p>U Općini je socijalna skrb organizirana putem ustanove socijalne skrbi – Hrvatskog zavoda za socijalni rad – Područni ured Bjelovar. Također u općini je sagrađen Dom za starije i nemoćne osobe koji u sklopu stalnog smještaja pruža usluge stanovanja, prehrane, održavanja osobne higijene, brigu o zdravlju, njegu, radne aktivnosti i korištenje slobodnog vremena. Konačni</p>

	<p>2.3. Odgojno – obrazovne ustanove</p>	<p>rezultat projekta je uređen dom, ukupno 1000 m² osposobljeno za prihvata korisnika, zapošljava 15 djelatnika odgovarajućih kvalifikacija. Kapacitet doma je 60 korisnika.</p> <p><u>Predškolski odgoj</u> Program pred škole je obvezni program odgojno-obrazovnog rada s djecom u godini dana prije polaska u osnovnu školu tijekom kojeg djeca razvijaju vještine, navike i kompetencije koje će im pomoći u prilagodbi na nove uvjete života, rasta i razvoja u školskom okruženju. Tijekom predviđenog programa djeca usvajaju osnovne pojmove o vremenskim i prostornim odnosima, razvijaju pred čitalačke vještine, stvaraju radne navike te se socijaliziraju u odgojnoj skupini.</p> <p><u>Osnovnoškolski sustav</u> Osnovnoškolski sustav u Općini Šandrovac organiziran je kroz mrežu matične i područne škole, prilagođen broju učenika i lokalnim potrebama. Djeca koja žive na području Šandrovca osnovno obrazovanje započinju u Područnoj školi Šandrovac, koja djeluje u sklopu Osnovne škole Veliko Trojstvo.</p> <p>U Područnoj školi Šandrovac organizirana je nastava za učenike od 1. do 4. razreda osnovne škole. Škola broji oko 25 učenika raspoređenih u tri razreda. Nastava se odvija u obnovljenoj zgradi iz 19. stoljeća, koja je nedavno modernizirana kroz energetska obnova i uređenje interijera, što je znatno poboljšalo uvjete rada i boravka učenika i učitelja.</p> <p>Nakon završetka četvrtog razreda, učenici iz Šandrovca nastavljaju školovanje od 5. do 8. razreda u matičnoj školi u Velikom Trojstvu, a za učenike je organiziran prijevoz.</p> <p><u>Srednjoškolsko obrazovanje</u> Općina Šandrovac sufinancira prijevoz srednjoškolaca koji putuju do Bjelovara. Mjesečna potpora iznosi 15 eura po učeniku, a pravo na potporu imaju svi srednjoškolci s područja općine koji koriste autobusni prijevoz do svoje srednje škole. Sufinanciranje smještaja i prehrane srednjoškolaca u domovima i privatnom smještaju.</p> <p>Obrazovna struktura</p> <p>Obrazovna struktura stanovništva (15+), Općina Šandrovac</p>  <table border="1"> <caption>Obrazovna struktura stanovništva (15+), Općina Šandrovac</caption> <thead> <tr> <th>Obrazovna razina</th> <th>Postotak</th> </tr> </thead> <tbody> <tr> <td>Osnovna škola</td> <td>48.8%</td> </tr> <tr> <td>Srednja škola</td> <td>42.8%</td> </tr> <tr> <td>Stručni studij</td> <td>3.2%</td> </tr> <tr> <td>Sveučilišni studij</td> <td>2.7%</td> </tr> <tr> <td>Doktorat</td> <td>0.3%</td> </tr> <tr> <td>Bez škole</td> <td>2.3%</td> </tr> </tbody> </table> <p>Dječji vrtić Šandrovac</p> 	Obrazovna razina	Postotak	Osnovna škola	48.8%	Srednja škola	42.8%	Stručni studij	3.2%	Sveučilišni studij	2.7%	Doktorat	0.3%	Bez škole	2.3%
Obrazovna razina	Postotak															
Osnovna škola	48.8%															
Srednja škola	42.8%															
Stručni studij	3.2%															
Sveučilišni studij	2.7%															
Doktorat	0.3%															
Bez škole	2.3%															

Procjena rizika od velikih nesreća – Općina Šandrovac, Revizija II.

	2.4. Broj kućanstava	<p>Prema popisu iz 2021.godine područje Općine Šandrovac ima ukupno 474 privatnih kućanstava, od toga:</p> <ul style="list-style-type: none"> ➤ obiteljskih=331 kućanstvo ➤ neobiteljskih=143 kućanstva, od čega samačkih 136 i višečlanih 7
	2.5. Broj članova obitelji po domaćinstvu	<p>U 474 kućanstava (popis 2021.) u Općini živi ukupno stanovništvo (1.411 stanovnika) i to:</p> <ul style="list-style-type: none"> ➤ 327 obiteljskih kućanstava te 170 neobiteljskih kućanstava (167 samačkih i 3 višečlana) <p><u>Od 382 obitelji je:</u></p> <ul style="list-style-type: none"> -124 bračnih parova bez djece; -10 izvanbračnih parova bez djece; -159 bračni par sa djecom; -20 izvanbračnih parova sa djecom; -56 majke s djecom; 13 očeva s djecom; <p>Sa 1 članom = 136 kućanstava, sa 2 člana =127 kućanstava, sa 3 člana=69 kućanstava, sa 4 člana=46 kućanstava, sa 5 članova=46 kućanstava, sa 6 članova=26 kućanstava, sa 7 članova= 15 kućanstava, sa 8 članova=3 kućanstava, sa 9 članova=3 kućanstava, sa 10 članova=2 kućanstava, te sa 11 i više članova=1 kućanstvo.0 članova= 1 kućanstvo. Prosječan broj članova u kućanstvima je 2,86 osoba/kućanstvo.</p>
	2.6. Broj, vrsta (namjena) i starost građevina	<p>Na području Općine Šandrovac ima, Popis 2021., ukupno 942 stambenih jedinica (74.661 m²) najčešće nastanjeni stanovi – obiteljske kuće, od čega:</p> <ul style="list-style-type: none"> • Stanova za stalno stanovanje je 827 od čega su nastanjeni 474 i nenastanjeni 353 • Stanova koji se koriste samo povremeno je 110, od čega 75 u vrijeme sezonskih radova i 35 za odmor • Stanova u kojima se samo obavlja djelatnost je 5. <p>Kako statistika podataka o starosti objekata ne postoji, izvršena je procjena prvenstveno za <u>nastanjene stanove stalnog stanovanja (474)</u> koja je:</p> <ul style="list-style-type: none"> • Oko 10% (50) objekata izgrađeno je prije 1945.godine • Oko 25% (120) objekata stanovanja izgrađeno je u periodu od 1946.-1964.godine • Oko 25% (120) objekata izgrađeno je u periodu od 1965.-1981.godine • Oko 25% (130) objekata izgrađeno je u periodu 1982.-1998.godine • Oko 15% (80) objekata izgrađeno je u periodu poslije 1998.godine <p>Od 474 nastanjena objekta stalnog stanovanja većina je u privatnom vlasništvu korisnika.</p>

Procjena rizika od velikih nesreća – Općina Šandrovac, Revizija II.

3. Ekonomsko – politički pokazatelji	3.1. Broj zaposlenih i mjesto zaposlenja	<p>Sukladno popisu stanovništva iz 2021.godine Općina Šandrovac ima ukupno 1.411 stanovnika. Mjesta zaposlenja su proizvodna, poljoprivredna i druga postrojenja u Općini, trgovina i ugostiteljstvo, građevinarstvo, obrti te OPG i drugo, a značajan broj osoba radi i van Općine.</p> <p>Prema podacima Popisa stanovništva 2021. Državnog zavoda za statistiku, na području Općine Šandrovac od 1.193 osobe starijih od 15 godina (565 muških i 628 ženskih), je:</p> <ul style="list-style-type: none"> ➤ <u>443 je ekonomski aktivno</u>, od čega je 427 zaposlenih i 16 nezaposlenih. ➤ <u>Ekonomski neaktivnih</u> je ukupno 749 osobe, od čega je 49 učenika ili studenata, 112 osoba koje se bave obavezama u kućanstvu, 3 osobe koje proizvode za vlastitu potrošnju, 443 umirovljenika i 142 ostalih neaktivnih osoba. <p>Mjesta zaposlenja su u Općini te okolnim mjestima i centrima, težišno u Bjelovaru. Od ukupno 427 zaposlenih (238 muških i 189 ženskih osoba) oni su u:</p> <ul style="list-style-type: none"> - prerađivačka industrija ... 72 - građevinarstvu ... 36 - trgovini... 41 - poljoprivreda, šumarstvo i ribarstvo... 124 - djelatnosti zdravstva i socijalne skrbi... 39 itd.
	3.2. Broj primatelja socijalnih, mirovinskih i sličnih naknada	<p>Stanovništvo Općine Šandrovac (ukupno 1.411 stanovnika) prema glavnim izvorima sredstava za život ima sljedeće pokazatelje: (popis 2021.)</p> <ul style="list-style-type: none"> • prihode od rada ima 407 osoba, • prihode od mirovina ima 444 osoba, • prihode od imovine ima 10 osoba, • socijalne naknade prima 66 osoba, • ostale prihode ima 39 osoba • povremenu potporu drugih prima 5 osoba, <p>bez prihoda je 439 osoba u Općini Šandrovac.</p> <p>U prosincu 2025.godine Općinsko vijeće Općine Šandrovac donijelo je izmjene i dopune Odluke o socijalnoj skrbi na razini Općine, i iste sada obuhvaćaju:</p> <p>a/ Novčane naknade</p> <ul style="list-style-type: none"> -naknada za troškove stanovanja -pravo na jednokratnu novčanu pomoć <p>b/ Socijalne usluge</p> <ul style="list-style-type: none"> • pravo na jednokratnu pomoć za opremu novorođenog djeteta u obitelji • pravo na sufinanciranje troškova boravka djece u dječjim vrtićima • pravo na sufinanciranje programa male škole • pravo na nabavu školskih knjiga i opreme za potrebe učenika osnovnih škola • pravo na sufinanciranje programa škole plivanja • pravo na dodjelu poklon paketa

Procjena rizika od velikih nesreća – Općina Šandrovac, Revizija II.

		<ul style="list-style-type: none"> • pravo na sufinanciranje prijevoza učenika srednjih škola • pravo na sufinanciranje troškova smještaja i prehrane učenika srednjih škola u ueničkim domovima i privatnom smještaju • pravo na nagrađivanje učenika osnovnih i srednjih škola za postignute rezultate • pravo na isplatu jednokratne pomoći studentima • pravo na jednokratnu novčanu pomoć mladim i doseljenim obiteljima • pravo na jednokratnu novčanu pomoć umirovljenicima u vrijeme blagdana • pravo na dotaciju troškova smještaja u Domu za starije i nemoćne osobe Šandrovac • pravo na podmirenje troškova pogreba. 																								
	<p>3.3. Proračun Općine Šandrovac</p>	<p>Proračun Općine Šandrovac u proteklih 5 godina:</p> <table border="1"> <thead> <tr> <th>Godina</th> <th>2020. Kuna</th> <th>2021. Kuna</th> <th>2022. Eur</th> <th>2023. Eur</th> <th>2024. Eur</th> </tr> </thead> <tbody> <tr> <td>Ukupni prihodi</td> <td>10.102.438,00</td> <td>11.653.702,00</td> <td>9.773.638,76</td> <td>1.848.517,81</td> <td>1.892.347,98</td> </tr> <tr> <td>Ukupni rashodi</td> <td>8.757.136,00</td> <td>11.473.168,00</td> <td>8.491.412,97</td> <td>1.620.372,45</td> <td>2.018.923,23</td> </tr> </tbody> </table>	Godina	2020. Kuna	2021. Kuna	2022. Eur	2023. Eur	2024. Eur	Ukupni prihodi	10.102.438,00	11.653.702,00	9.773.638,76	1.848.517,81	1.892.347,98	Ukupni rashodi	8.757.136,00	11.473.168,00	8.491.412,97	1.620.372,45	2.018.923,23						
Godina	2020. Kuna	2021. Kuna	2022. Eur	2023. Eur	2024. Eur																					
Ukupni prihodi	10.102.438,00	11.653.702,00	9.773.638,76	1.848.517,81	1.892.347,98																					
Ukupni rashodi	8.757.136,00	11.473.168,00	8.491.412,97	1.620.372,45	2.018.923,23																					
	<p>3.4. Gospodarske grane</p> <p>3.5. Velike gospodarske tvrtke</p>	<p>Gospodarstvo Općine Šandrovac temelji se prvenstveno na poljoprivredi, obrtništvu, malom i srednjem poduzetništvu, dok se industrijska djelatnost odvija u manjem opsegu. Ruralni karakter općine, plodna zemljišta te raspoloživost prostora pružaju brojne prilike za daljnji razvoj gospodarskih aktivnosti, osobito u sektorima koji su u skladu s održivim razvojem. Poljoprivreda zauzima značajno mjesto u gospodarskoj strukturi Općine Šandrovac. Na području općine djeluje veći broj obiteljskih poljoprivrednih gospodarstava (OPG-ova) koji se bave ratarstvom, stočarstvom, voćarstvom i povrčarstvom. Postoji potencijal za jačanje ekološke proizvodnje, razvoj lokalnih brendova te povezivanje poljoprivrede s turizmom kroz agroturizam i prodaju domaćih proizvoda. OPG-ova je više od 250, Obrta 8 i pravnih osoba 18.</p> <p>Poljoprivreda</p> <p>Općina Šandrovac prostire se na obroncima Bilogore što potencira razvoj poljoprivrede, posebno stočarstva i proizvodnju mlijeka. Proizvodnja mlijeka je na prvom mjestu poljoprivredne proizvodnje te mnoga obiteljska gospodarstva upravo na proizvodnji mlijeka baziraju svoje daljnji razvoj. Općina Šandrovac ima 40,5% poljoprivrednog stanovništva (Županija 20,68 %, država 5,54 9%). Udio obradivog poljoprivrednog zemljišta u odnosu na ukupnu površinu općine je 21,82 %, što je osjetno manje od Županijskog prosjeka (38,61 %) a dvostruko manje od površine Općine pod šumama (42,95 %).</p> <p>OPG-ovi na području Općine Šandrovac su:</p> <table border="1"> <thead> <tr> <th>Naselje</th> <th>Ukupan broj OPG-a</th> <th>Ukupno broj članova OPG-a</th> </tr> </thead> <tbody> <tr> <td>Jasenik</td> <td>10</td> <td>7</td> </tr> <tr> <td>Kašljavac</td> <td>21</td> <td>20</td> </tr> <tr> <td>Lasovac</td> <td>77</td> <td>97</td> </tr> <tr> <td>Lasovac Brdo</td> <td>2</td> <td>4</td> </tr> <tr> <td>Pupelica</td> <td>38</td> <td>37</td> </tr> <tr> <td>Ravneš</td> <td>26</td> <td>23</td> </tr> <tr> <td>Šandrovac</td> <td>98</td> <td>96</td> </tr> </tbody> </table>	Naselje	Ukupan broj OPG-a	Ukupno broj članova OPG-a	Jasenik	10	7	Kašljavac	21	20	Lasovac	77	97	Lasovac Brdo	2	4	Pupelica	38	37	Ravneš	26	23	Šandrovac	98	96
Naselje	Ukupan broj OPG-a	Ukupno broj članova OPG-a																								
Jasenik	10	7																								
Kašljavac	21	20																								
Lasovac	77	97																								
Lasovac Brdo	2	4																								
Pupelica	38	37																								
Ravneš	26	23																								
Šandrovac	98	96																								

		<p>Nema većih pravnih osoba. PRAVNE OSOBE:</p> <ol style="list-style-type: none"> 1. ŠANDROPROM d.o.o. , Šandrovac, Bjelovarska 6, 8 zaposlenih 2. Dom za starije i nemoćne osobe Šandrovac, Bjelovarska 3, Šandrovac, 15 zaposlenih 3. Dječji vrtić Šandrovac, Bjelovarska 3a, Šandrovac, 6 zaposlenih 4. Vodne usluge d.o.o., Ferde Rusana 21, 43000 Bjelovar, podružnica Šandrovac 5. PPK Bjelovar d.d. Đurđevačka cesta 138, 43000 Bjelovar 6. STUDENAC d.o.o. za trgovinu i proizvodnju sa sjedištem u Omiš, Četvrt Ribnjak 17, trgovina u Lasovcu i Šandrovcu 7. ING LABO COMMERCE d.o.o., Skladište otpada Lasovac 57, Lasovac, 8 zaposlenih 8. NK&M d.o.o. za uvoz-izvoz, trgovinu i usluge, Pupelica 64, 2 zaposlena 9. AS TEAM j.d.o.o.. Mišulinovac 64, 43226 Veliko Trojstvo, OIB:2896190285 10. HB MONT j.d.o.o., Bjelovarska 17, 43227 Šandrovac, OIB: 9195548051 11. Stolarija Babec j.d.o.o.,Jarak 43, 43227 Šandrovac, OIB: 39175177112 <p>Poslovna zona Doljani i Poslovna zona Bjelovarska smještene su u Općini Šandrovac i predstavljaju ključne infrastrukturne projekte za poticanje gospodarskog razvoja i zapošljavanja u tom području.</p> <p><u>Poslovna zona Doljani</u></p> <p>Osnovana je Odlukom Općinskog vijeća Općine Šandrovac 2004. godine. Površina zone iznosi približno 5,61 hektara. U planu je izgradnja javnog postrojenja za pročišćavanje otpadnih voda, a tvrtka SOLVIS d.o.o. planira izgradnju fotonaponske elektrane na površini od 20.842 m². Ove inicijative doprinose održivom razvoju i energetske učinkovitosti u regiji.</p> <p><u>Poslovna zona Bjelovarska</u></p> <p>Osnovana je Odlukom Općinskog vijeća Općine Šandrovac 2020. godine. Površina zone iznosi 3,39 hektara. Smještena je uz županijsku cestu Ž3027, što omogućava dobar prometni pristup. Namijenjena je za proizvodne, obrtničke i zanatske djelatnosti, kao i za trgovinu i skladištenje. Trenutno je u zakupu poslovnog prostora tvrtka Ekostar d.o.o., što potvrđuje funkcionalnost i atraktivnost zone za poduzetnike.</p> <p>Obje zone pružaju poduzetnicima povoljne uvjete za ulaganje i poslovanje, uključujući infrastrukturnu opremljenost i strateški smještaj u odnosu na prometnu povezanost.</p>
	<p>3.6. Objekti kritične infrastrukture</p>	<p><i>Značajniji objekti kritične infrastrukture u Općini Šandrovac su:</i></p> <ul style="list-style-type: none"> -županijske i lokalne ceste i cestovna infrastruktura -regulacijske vodne građevine Hrvatskih voda i objekti zaštite od poplava -objekti zdravstvene zaštite pučanstva -objekti i infrastruktura vodoopskrbe, elektroopskrbe, plinoopskrbe; -prehrambene tvrtke i kapaciteti; -javne službe, telekomunikacije, pošte, GSM mreža i dr. -škole, društveni domovi i dr. <p>Sportsko-rekreacijski centar „Gradina“ ključni je objekt u razvoju sportske i turističke ponude. Planira se njegovo daljnje uređenje i proširenje sadržaja.</p>

Procjena rizika od velikih nesreća – Općina Šandrovac, Revizija II.

		U Općini Šandrovac trenutno je u tijeku projekt proširenja vodovodne mreže koji će omogućiti bolju opskrbu vodom u udaljenim dijelovima općine.
4. Prirodno - kulturni pokazatelji	4.1. Zaštićena područja	Na području Općine Šandrovac postoje područja koja se nalaze u području ekološke mreže (Natura 2000) – Područja očuvanja značajnog za ptice (POP) „HR 1000008 Bilogora i Kalničko gorje“ za koje je potrebno provesti postupak ocjene prihvatljivosti ovog Programa za ekološku mrežu sukladno članku 29. i 30. Zakona o zaštiti prirode („Narodne novine“ broj 80/13). Radi se o dijelu područja katastarske općine Šandrovac, Lasovac, cijele k.o. Pupelica dok k.o. Ravneš nije uključen u ekološku mrežu. Međutim, kao niti do sada raspolaganjem poljoprivrednim zemljištem u vlasništvu RH na području Općine Šandrovac ne očekuje se mogućnost značajnih negativnih utjecaja na cjelovitost i ciljeve očuvanja područja ekološke mreže. Na području Općine Šandrovac stalno ili povremeno živi cijeli niz zaštićenih i ugroženih vrsta koje se štite odredbama posebnih propisa i zaštitom njihovih staništa odredbama posebnih propisa i PPU Općine. Šume različitih vrsta zauzimaju površinu od 2438,7 ha, što je 38,84 % površine Općine.
	4.2. Kulturno – povijesna baština	Na području Općine Šandrovac zaštita kulturne baštine do sada se provodila na više načina i nivoa. Državna uprava za zaštitu kulturne baštine (nadležni konzervatorski odjel) je registrirala samo 1 pojedinačno kulturno dobro. Međutim, kako je obzirom na gore navedeno, te novije tendencije u zaštiti kulturne baštine, stanje valorizacije i zaštite kulturnih dobara ocjenjeno kao nezadovoljavajuće, početkom 2001. godine je po Konzervatorskom odjelu Zagreb, izrađena "Konzervatorska podloga za Prostorni plan Bjelovarsko-bilogorske županije". Istom je na području Općine (uz gore navedeno 1 registrirano) evidentirano još 7 pojedinačnih kulturnih dobara, 1 kulturni krajolik i 1 arheološki lokalitet. Izvršena je i preliminarna kategorizacija, odnosno podjela na dvije osnovne kategorije, tako da je od ukupno 10 kulturnih dobara u kategoriju "kulturna dobra nacionalnog i regionalnog značaja" svrstano 5 (1 krajolik, 3 sakralne građevine i 1 građevina javne namjene), a u kategoriju "ostala kulturna dobra" 5. Dobra koja su Planom prostornog uređenja predložena za zaštitu (evidentirana) temeljem odredbi posebnih propisa su: SPOMENIČKA PODRUČJA I CJELINE Arheološki lokaliteti i zone <ul style="list-style-type: none"> • Pupelica Drum, evidentirano • Pupelica kuća Šabat Đure, evidentirano • Pupelica Sudbeni stol, evidentirano • Pupelica Velike livade, Despotove livade, evidentirano • Šandrovac Borovo brdo – Velebit, evidentirano • Šandrovac Crkva Pohođenja Blažene Djevice Marije, evidentirano • Šandrovac Dolnice, evidentirano • Šandrovac Hajtićev stol, evidentirano • Šandrovac Lug, evidentirano • Šandrovac Mrzlo polje, evidentirano • Šandrovac Okop, evidentirano • Šandrovac Šuma Leščaki, evidentirano • Šandrovac Torine, evidentirano • Šandrovac Vis, evidentirano

Procjena rizika od velikih nesreća – Općina Šandrovac, Revizija II.

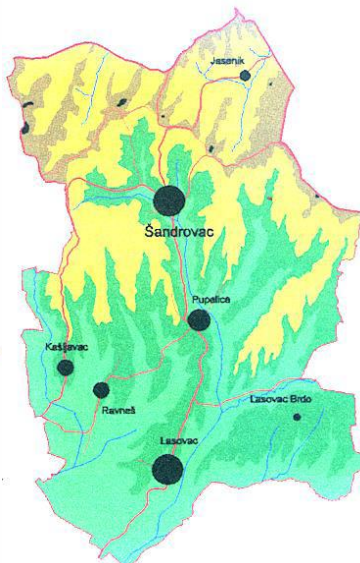
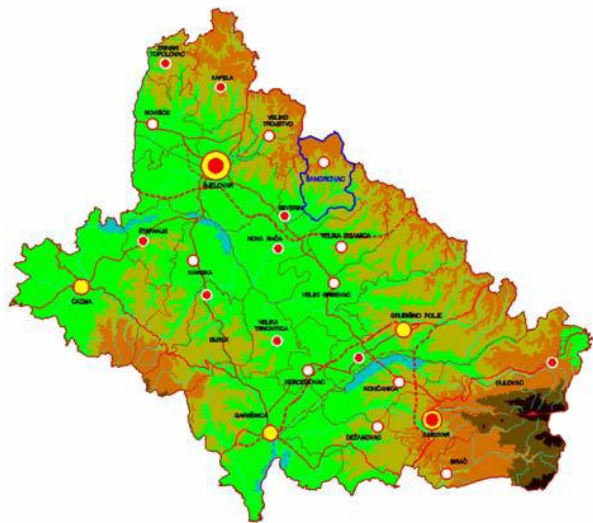
		<ul style="list-style-type: none"> • Šandrovac zemlja Keres Slavice ,evidentirano <p>POJEDINAČNA NEPOKRETNOST DOBRA</p> <p>Sakralne građevine <i>Filijalne crkve i kapele</i></p> <ul style="list-style-type: none"> • Lasovac zvonik, evidentirano <p><i>Poklonci, zvonare, kalvarije, raspela, pilovi</i></p> <ul style="list-style-type: none"> • Lasovac zvonik,evidentirano • Ravneš poklonac, evidentirano <p>Civilne građevine <i>Stambene građevine</i></p> <ul style="list-style-type: none"> • Kašljavac vila Kašljavac, evidentirano <p><i>Građevine javne namjene</i></p> <ul style="list-style-type: none"> • Ravneš stara škola, evidentirano • Šandrovac stara škola, evidentirano <p>Kulturna dobra na području Općine Šandrovac</p> <table border="1" data-bbox="1057 624 1895 946"> <thead> <tr> <th>RED. BR.</th> <th>Spomenik/element baštine</th> <th>Naselje</th> <th>Spomenički status</th> </tr> </thead> <tbody> <tr> <td>1.</td> <td>Kulturni krajolik Bilogora - Papuk</td> <td></td> <td>evidentirano</td> </tr> <tr> <td>2.</td> <td>Arheološki lokalitet „Hajtičev Sto“</td> <td>Šandrovac</td> <td>evidentirano</td> </tr> <tr> <td>3.</td> <td>Župna crkva Pohodenja B.D. Marije</td> <td>Šandrovac</td> <td>evidentirano</td> </tr> <tr> <td>4.</td> <td>Kapelica</td> <td>Lasovac</td> <td>evidentirano</td> </tr> <tr> <td>5.</td> <td>Poklonac</td> <td>Ravneš</td> <td>evidentirano</td> </tr> <tr> <td>6.</td> <td>Vila Kašljavac</td> <td>Kašljavac</td> <td>evidentirano</td> </tr> <tr> <td>7.</td> <td>Stara škola</td> <td>Ravneš</td> <td>evidentirano</td> </tr> <tr> <td>8.</td> <td>Stara škola</td> <td>Šandrovac</td> <td>evidentirano</td> </tr> <tr> <td>9.</td> <td>Spomeničko mjesto sa spomen-pločom</td> <td>Ravneš</td> <td>R 540</td> </tr> </tbody> </table>	RED. BR.	Spomenik/element baštine	Naselje	Spomenički status	1.	Kulturni krajolik Bilogora - Papuk		evidentirano	2.	Arheološki lokalitet „Hajtičev Sto“	Šandrovac	evidentirano	3.	Župna crkva Pohodenja B.D. Marije	Šandrovac	evidentirano	4.	Kapelica	Lasovac	evidentirano	5.	Poklonac	Ravneš	evidentirano	6.	Vila Kašljavac	Kašljavac	evidentirano	7.	Stara škola	Ravneš	evidentirano	8.	Stara škola	Šandrovac	evidentirano	9.	Spomeničko mjesto sa spomen-pločom	Ravneš	R 540
RED. BR.	Spomenik/element baštine	Naselje	Spomenički status																																							
1.	Kulturni krajolik Bilogora - Papuk		evidentirano																																							
2.	Arheološki lokalitet „Hajtičev Sto“	Šandrovac	evidentirano																																							
3.	Župna crkva Pohodenja B.D. Marije	Šandrovac	evidentirano																																							
4.	Kapelica	Lasovac	evidentirano																																							
5.	Poklonac	Ravneš	evidentirano																																							
6.	Vila Kašljavac	Kašljavac	evidentirano																																							
7.	Stara škola	Ravneš	evidentirano																																							
8.	Stara škola	Šandrovac	evidentirano																																							
9.	Spomeničko mjesto sa spomen-pločom	Ravneš	R 540																																							
	<p>5.1. Prijašnji događaji</p>	<p>U području Općine Šandrovac najznačajnije ugroze-izvanredni događaji u posljednjih 10 (20) godina, intenziteta prirodnih nepogoda, vezani su uz poljoprivredu kao najvažniju granu-djelatnost. Praktično svake godine, ponekad i u više navrata, javljaju se suše koje u ovom poljoprivrednom kraju stvaraju ogromne štete. Iako postoji obilje voda i djelom izvedena mreža kanala (odvodnja) navodnjavanje se ne rješava sustavno pa su štete, osobito posljednjeg desetljeća kada se javljaju meteorološki ekstremi, velike. Suša pak pospješuje nastanak velikih požara otvorenih područja. Periodično se javlja i mraz te olujno nevrijeme i imaju značajan potencijal ugroze.</p>																																								

Procjena rizika od velikih nesreća – Općina Šandrovac, Revizija II.

5. Povijesni pokazatelji	5.2. Štete uslijed prijašnjih događaja	<p>Glede šteta od prirodnih nepogoda proglašanih u području općine Šandrovac u posljednjih 18 godina:</p> <table border="1"> <thead> <tr> <th>Godina</th> <th>Prirodna nepogoda</th> <th>Iznos štete potvrđen od Općinskog povjerenstva za prirodne nepogode</th> </tr> </thead> <tbody> <tr> <td>2007.</td> <td>SUŠA</td> <td>Nekoliko miliona kuna</td> </tr> <tr> <td>2011.</td> <td>SUŠA i TUČA</td> <td>Nekoliko mil. kuna: isplaćeno 178.889,00 kuna</td> </tr> <tr> <td>2015.</td> <td>OBIMNE PADALINE i KLIZIŠTE TLA</td> <td>3.583.593,75 kuna na opremi i kućama 236.943,85 na poljoprivrednom zemljištu</td> </tr> <tr> <td>2016.</td> <td>MRAZ</td> <td>339.133,80 kuna, na usjevima i trajnim nasadima</td> </tr> <tr> <td>2021.</td> <td>SUŠA</td> <td>3.134.440,26 kuna, ukupno 123 prijave</td> </tr> <tr> <td>2022.</td> <td>SUŠA (25.08.)</td> <td>Ukupan iznos utvrđene štete je=1.170.411,72 Eura</td> </tr> <tr> <td>2023.</td> <td>POPLAVA (15.06.) TUČA (25.07.)</td> <td>Ukupan iznos utvrđene štete je=646.838,86 Eura Ukupan iznos utvrđene štete je=225.691,57 Eura</td> </tr> <tr> <td>2025.</td> <td>SUŠA</td> <td>Ukupan iznos utvrđene štete je = 819.677,72 Eura</td> </tr> </tbody> </table> <p>Razvidno je da se konstantno javljaju suše a ponekad i mraz. Postoji još godina kada su proglašavana stanja prirodnih nepogoda u području Općine ali za njih općina nije aktivirala povjerenstva za utvrđivanje šteta, niti je vođena evidencija troškova na razini Općine.</p>	Godina	Prirodna nepogoda	Iznos štete potvrđen od Općinskog povjerenstva za prirodne nepogode	2007.	SUŠA	Nekoliko miliona kuna	2011.	SUŠA i TUČA	Nekoliko mil. kuna: isplaćeno 178.889,00 kuna	2015.	OBIMNE PADALINE i KLIZIŠTE TLA	3.583.593,75 kuna na opremi i kućama 236.943,85 na poljoprivrednom zemljištu	2016.	MRAZ	339.133,80 kuna, na usjevima i trajnim nasadima	2021.	SUŠA	3.134.440,26 kuna, ukupno 123 prijave	2022.	SUŠA (25.08.)	Ukupan iznos utvrđene štete je=1.170.411,72 Eura	2023.	POPLAVA (15.06.) TUČA (25.07.)	Ukupan iznos utvrđene štete je=646.838,86 Eura Ukupan iznos utvrđene štete je=225.691,57 Eura	2025.	SUŠA	Ukupan iznos utvrđene štete je = 819.677,72 Eura
	Godina	Prirodna nepogoda	Iznos štete potvrđen od Općinskog povjerenstva za prirodne nepogode																										
	2007.	SUŠA	Nekoliko miliona kuna																										
2011.	SUŠA i TUČA	Nekoliko mil. kuna: isplaćeno 178.889,00 kuna																											
2015.	OBIMNE PADALINE i KLIZIŠTE TLA	3.583.593,75 kuna na opremi i kućama 236.943,85 na poljoprivrednom zemljištu																											
2016.	MRAZ	339.133,80 kuna, na usjevima i trajnim nasadima																											
2021.	SUŠA	3.134.440,26 kuna, ukupno 123 prijave																											
2022.	SUŠA (25.08.)	Ukupan iznos utvrđene štete je=1.170.411,72 Eura																											
2023.	POPLAVA (15.06.) TUČA (25.07.)	Ukupan iznos utvrđene štete je=646.838,86 Eura Ukupan iznos utvrđene štete je=225.691,57 Eura																											
2025.	SUŠA	Ukupan iznos utvrđene štete je = 819.677,72 Eura																											
5.3. Uvedene mjere nakon događaja koji su uzrokovali štetu	<p><i>Od dodatnih mjera koje su poslije prirodnih i drugih nepogoda uvedene značajne su:</i></p> <ul style="list-style-type: none"> • Nije riješeno daljnje sustavno navodnjavanje značajnih i vrijednih poljoprivrednih površina, unatoč bogatstvu voda u području; • Podignuta je svijest zajednice o mogućim ugrozama a koje se prije nisu procjenjivale kao realno moguće • Ojačana je spremnost operativnih snaga ali i pučanstva Općine ukupno glede spremnosti na angažiranje (posebno glede suša), no slabi materijalni resursi Općine i gospodarstvenika ne daju mogućnosti sustavnog rješavanja navodnjavanja većih površina; • Organizirana su edukativna predavanja pučanstvu glede sustava navodnjavanja, osiguranju usjeva, mjerama zaštite od tuče i sl. 																												
6.1. Popis operativnih snaga	<p><i>Operativne snage Općine Šandrovac u sustavu CZ:</i></p> <ul style="list-style-type: none"> • Stožer civilne zaštite Općine Šandrovac, imenovan Odlukom od 17.06.2025.godine; 9 članova • Vatrogasna zajednica Općine Šandrovac sa DVD-ima (5): Šandrovac, Ravneš, Pupelica, Kašljavac i Lasovar • Operativne snage Hrvatskog Crvenog križa, GD CK Bjelovar • Operativne snage Hrvatske gorske službe spašavanja, HGSS Stanica Bjelovar 																												

Procjena rizika od velikih nesreća – Općina Šandrovac, Revizija II.

6. Pokazatelji operativne sposobnosti		<ul style="list-style-type: none"> • Pravne osobe i udruge određene Odlukom Općine od interesa za sustav CZ: određene Odlukom 0d.26.02.2022.godine; VZ Općine sa 5 DVD-a; HGSS Stanica Bjelovar; GDCK Bjelovar; KP Šandroprom d.o.o.; Dom za starije i nemoćne osobe Šandrovac; Veterinarska stanica Bjelovar d.o.o. – Ambulanta Šandrovac; ŠRU Gradina i LU Lane Šandrovac. • Povjerenici CZ i zamjenici povjerenika za naselja Općine, određeni Odlukom od 18.10.2022.godine, 6 povjerenika i 6 zamjenika povjerenika CZ • Koordinatori na lokaciji, određeni Odlukom načelnika Stožera CZ od 11.10.2022. godine, iz redova predstavnika operativnih snaga CZ; 5 koordinatora.
	6.2. Analiza operativne sposobnosti snaga prema rizicima	<p>Stožer civilne zaštite Općine je operativno i funkcionalno tijelo i redovito funkcionira. Ustrojen je novom Odlukom, ali je dio članova kontinuiran, sa zastupanjem svih bitnih cjelina. Ustrojbeno je korigiran sukladno propisima. Postrojba civilne zaštite općine je prestala za djelovanjem zbog nemogućnosti popune (2019. godine) Procjenjuje se da je spremnost vlastitih snaga u osnovi dobra i da mogu odgovoriti na procijenjene ugroze u području Općine, a tek izuzetno trebati će im pomoć sa više razine, no dominantan problem je odlazak većeg broja mlađih osoba (pripadnici CZ, vatrogastva) izostanak opće obuke pučanstva za CZ i sl., pa i slaba materijalna osnova.</p>



Gradevine na području općine Šandrovac gdje se može očekivati istovremeno okupljanje većeg broja osoba su:

NASELJE	GRAĐEVINA	KAPACITET (cca osoba)
Jasenik	društveni dom	50 (povremeno)
Kašljavac	društveni dom	100 (povremeno)
Ravneš	društveni dom	100 (povremeno)
	lovačka kuća	20 (povremeno)
Pupelica	društveni dom	100 (povremeno)
	društveni dom	300 (povremeno)
Šandrovac	područna osnovna škola	50
	sportska zgrada	30 (povremeno)
	bazen Gradina	200 (povremeno)
	ribička kuća	30 (povremeno)
	Dječji vrtić šandrovac	25
	Dom za starije i nemoćne osobe Šandrovac	60
	zgrada općine Šandrovac	10
	župna crkva	150 (povremeno)
	društveni dom	200 (povremeno)
Lasovac	društveni dom	200 (povremeno)
	područna osnovna škola	50

2. Identifikacija prijetnji i rizika

Identifikacija prijetnji je prvi korak u izradi Revizije II. Procjene rizika. Prilikom identifikacije prijetnji odrediti ćemo prijetnje koje se pojavljuju u području Općine Šandrovac, ili na dijelovima njezina područja, te na što i na koji način mogu negativno/štetno utjecati.

Popis identificiranih prijetnji i rizika

Identifikacija prijetnji prikazana je u **tablici 1.**, koja ujedno služi i kao registar rizika. Registar rizika dio je *Smjernica za izradu procjena rizika od velikih nesreća za područje Bjelovarsko-bilogorske županije*. Identifikacija prijetnji i rizika prethodi izradi scenarija te služi kao alat prilikom odabira rizika koji imaju značajan utjecaj za područje Općine Šandrovac, za koju se ova procjena rizika radi.

Rizici	
Grupa rizika	Pojedini rizik
1. Degradacija tla	1.1. Klizišta
	1.2. Erozija
	1.3. Zagađenje
	1.4. Zaslanjivanje tla
2. Ekstremne vremenske pojave	2.5. Grmljavinsko nevrijeme
	2.6. Padaline (kiša, tuča, grad, ...)
	2.7. Vjetar (kretanje zračnih masa općenito)
	2.8. Snijeg i led
	2.9. Ekstremne temperature
3. Epidemije i pandemije	3.10. Epidemije i pandemije
4. Opasnost od mina	4.11. Opasnost od mina
5. Poplava	5.12. Poplave izazvane izlivanjem kopnenih vodenih tijela
	5.13. Poplave izazvane pucanjem brana
	5.14. Plimni val
6. Potres	6.15. Potres
7. Požari otvorenog tipa	7.16. Požari otvorenog tipa
8. Suša	8.17. Suša
9. Štetni organizmi bilja i životinja	9.18. Štetni organizmi bilja
	9.19. Štetni organizmi životinja
10. Tehničko-tehnološke nesreće s opasnim tvarima	10.20. Nuklearne i radiološke nesreće
	10.21. Industrijske nesreće
	10.22. Nesreće na odlagalištima otpada
	10.23. Onečišćenje mora (onečišćenje s plovila i zrakoplova, podmorskih cjevovoda i s obale)
	10.24. Onečišćenje kopnenih voda
11. Tehničko-tehnološke i druge nesreće u prometu	11.25. Nesreće u željezničkom prometu
	11.26. Nesreće u pomorskom prometu
	11.27. Nesreće u zračnom prometu
	11.28. Nesreće u cestovnom prometu

Odabir jednostavnih prioritetnih prijetnji

Identificirane prijetnje na području Općine Šandrovac u skladu su s identificiranim prijetnjama na razini Bjelovarsko-bilogorske županije, zadane *Smjernicama za izradu procjena rizika od velikih nesreća na području Bjelovarsko-bilogorske županije* (prosinac 2016. godine). Obraditi će visoki i vrlo visoki rizici koji se, *Procjenom rizika za Republiku Hrvatsku*, vezuju uz područje ove Županije, odnosno koje je

Županija odredila kao **obavezne** za procjenu u prvoj procjeni rizika za svoje jedinice lokalne samouprave, pa time i Općinu Šandrovac i to:

- **epidemije i pandemije**
- **potres**
- **suša**

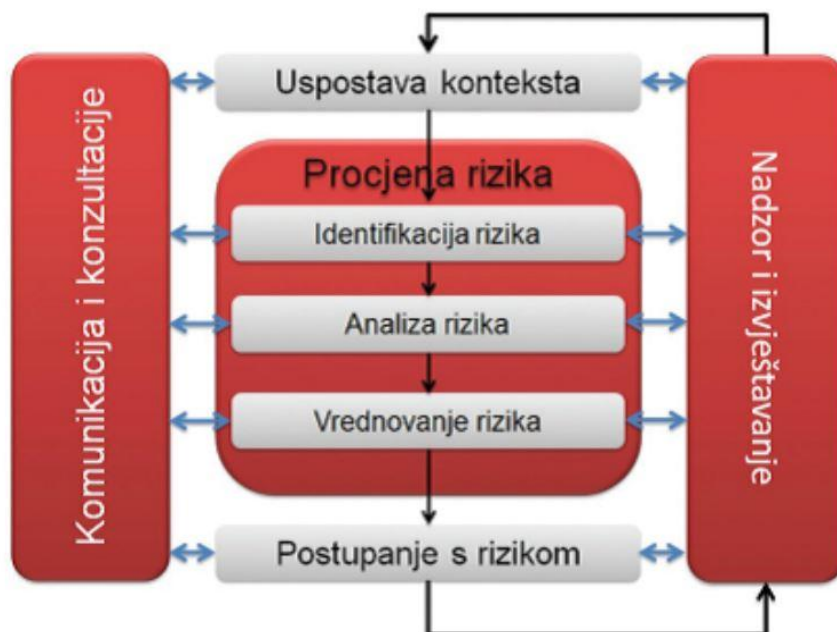
Općina Šandrovac potom (prva Procjena i revizija I. Procjene) samostalno odabrala i sljedeće rizike:

- **ekstremne vremenske pojave** /Grmljavinsko nevrijeme; Padaline, Vjetar te Snijeg i led/, zbirno; sa dodatkom **Klizišta tla**
- **poplava** izazvana izlivanjem kopnenih vodenih tijela
- **ekstremne vremenske pojave** – ekstremne temperature
- **požari otvorenog tipa**
- **tehničko-tehnološke nesreće s opasnim tvarima - nuklearne i radiološke nesreće**, sa dodatkom za **Otpremnu stanicu Šandrovac** (INA Naftaplin)

Svi do sada obrađeni rizici (scenariji) sada će se uskladiti i revidirati, kao što je to propisano člankom 8. Pravilnika o smjernicama za izradu procjena rizika od katastrofa i velikih nesreća za područje Republike Hrvatske i jedinice lokale i područne (regionalne) samouprave (NN 65/16).

Na kraju svakog scenarija/rizika obrađenog u ovoj reviziji II. Procjene rizika od velikih nesreća za područje Općine Šandrovac, uz matrice rizika za razinu Općine, dati će se matrice rizika date važećom Procjenom rizika Bjelovarsko-bilogorske županije (12/25.), radi usporedbe. Pri tome treba voditi računa da scenariji Općine i Županije nisu isti pa time niti rizici.

U Prilogu 1, na kraju ove revizije II. Procjene rizika, nalazi se popunjen Registar rizika Općine Šandrovac!



Tablica 1: Pregled prijetnji/rizika iz baze nacionalne razine a koje su identificirane za Bjelovarsko-bilogorsku županiju, koje su obavezne za obradu za Općinu Šandrovac (Smjernice Županije)

Red.br.	Grupa rizika Rizik	Kratki opis scenarija	Utjecaj na društvene vrijednosti	Preventivne mjere	Mjere odgovora
1.	Epidemije i pandemije Epidemije i pandemije	<p>Epidemija je pojavljivanje većeg broja oboljelih od iste bolesti na istom području. Pandemija je epidemija koja se širi na jedno ili više područja, npr. na više kontinenata.</p> <p><i>S epidemiološkog stajališta negativne posljedice mogu se očekivati zbog:</i></p> <p>Masovnih migracija i masovnih okupljanja stanovništva; improviziran i često skučen privremeni smještaj ljudi; oskudna opskrba pitkom vodom; oskudna i nekvalitetna prehrana; improvizirana dispozicija ljudskih i ostalih otpadnih tvari i nedostatna osobna higijena.</p> <p>Isto tako, neadekvatno odlaganje komunalnog otpada može biti uzročnik raznih zaraza. Epidemija može nastati samostalno i nije povezana s nikakvim drugim nepogodama, a može nastati i kao posljedica nekih drugih elementarnih nepogoda (potres, poplava i sl.). Mogućnost pojave</p>	<ul style="list-style-type: none"> • Život i zdravlje ljudi • Gospodarstvo • Društvena stabilnost i politika <p><i>U situaciji pojave određene epidemiološke i sanitarne ugroze posljedice po stanovništvo očitovale bi se u značajnom padu životnog standarda i prekidu uobičajenog načina života, a što bi se posljedično manifestiralo:</i></p> <p>-u nehigijenskim uvjetima smještaja, -masovnim migracijama i masovnim okupljanjem stanovništva, -u nedostatnoj opskrbljenosti pitkom vodom, -u prehrani koja ne zadovoljava ni minimalne potrebe, -u uvjetima koji onemogućavaju provođenje aktivnosti opće higijene, -improvizirana dispozicija ljudskih i ostalih otpadnih tvari, -oboljeli dio stanovništva nije u mogućnosti obavljati redovne poslove na radnom mjestu, kao ni kod kuće (poljoprivreda), -u pojavnosti bolesti sa mogućim komplikacijama i invaliditetom te sa smrtnim ishodom. Nepoduzimanje preventivnih mjera u pogledu</p>	<p>Preventivne DDD mjere, preventivna cijepljenja, održavanje higijene, zabrana okupljanja.</p> <p>Brze intervencijske higijensko epidemiološke djelatnosti u suradnji s ostalim djelatnostima Zavoda za javno zdravstvo BBŽ i sanitarne inspekcije. Zahvaljujući organiziranom djelovanju cjelokupnog sustava javnog zdravstva koji pridonosi zdravlju ljudi na području BBŽ, epidemiološka situacija zaraznih bolesti može se ocijeniti povoljnom.</p> <p>Bolesti protiv kojih se cijepi potisnute su na niske brojeve (ospice, rubeola, zaušnjaci, hripavac, tetanus), a neke su i posve eliminirane (difterija, poliomijelitis).</p> <p>Mogućnost pojavnosti stočnih zaraznih bolesti na području Općine pa i BBŽ, je mala; zbog dobre educiranosti posjednika životinja o istima te</p>	<p>Obavješćivanje,</p> <p>Edukacija,</p> <p>Cijepljenje, DDD mjere,</p> <p>Higijensko-epidemiološka djelatnost,</p> <p>Zaštita vode.</p>

Procjena rizika od velikih nesreća – Općina Šandrovac, Revizija II.

		epidemije prve grupe vrste pojavnosti predstavlja realnu opasnost za stanovništvo bilo kojeg područja, pa tako i za stanovnike Općine Šandrovac. Poseban dodatak o pandemiji virusa SARS-CoV-2, odnosno bolesti COVID 19 koja još uvijek traje.	zaštite, prvenstveno prehrambenih artikala i vode, kao i nepravovremeno i nedovoljno efikasno djelovanje na nastalu epidemiološku ili sanitarnu ugrozu u konačnici rezultira teškim dalekosežnim posljedicama. Dodatni negativni utjecaj na svijest stanovništva, uz sve ranije naznačeno, izazvao bi eventualno mogući nedostatak dovoljnog broja medicinskog osoblja i lijekova za sprečavanje i saniranje posljedica zaraze.	kontakta koji veterinarske institucije sa područja imaju sa posjednicima. Bolesti stočnog fonda mogu prvenstveno biti uzrokovane mikroorganizmima i parazitima.	
2.	Potresi	Potres je prirodna nepogoda uzrokovana prirodnim događajem koji je vjerojatno najveći uzrok stradavanja ljudi i uništenja materijalnih dobara. Potresi su uzrok katastrofa koje karakterizira brz nastavak, a događaju se učestalo i bez prethodnog upozorenja. Izazivaju rušenje i oštećivanje stambenih i gospodarskih objekata te onih općeg društvenog značaja te bitne infrastrukture. <u>Potresi 2020. i 21. godine u Zagrebu i na Banovini – u širem kontaktnom području Općine.</u>	<ul style="list-style-type: none"> • Život i zdravlje ljudi • Gospodarstvo • Društvena stabilnost i politika <u>Potresi mogu uzrokovati sljedeće:</u> veliki postotak oštećenosti stambenih građevina, industrijske i komunalne infrastrukture, probleme u komunikaciji, neprotočne prometnice, određen broj povrijeđenih i poginulih, štetu na materijalnim i kulturnim dobrima te okolišu, nedovoljne kapacitete za zbrinjavanje ozlijeđenih i evakuiranih itd., <u>te sekundarne katastrofalne opasnosti i posljedice:</u> incidenti s opasnim tvarima, zaraze, gubitak radnih mjesta, siromašenje stanovništva i dr.	Protupotresno projektiranje i građenje građevina sukladno odgovarajućim tehničkim propisima i hrvatskim /europskim normama. Izgradnja sustava ranog upozoravanja. Edukacija i osposobljavanje operativnih snaga sustava civilne zaštite Općine Šandrovac i Bjelovarsko-bilogorske županije.	<p><i>Uzbunjivanje i obavješćivanje,</i></p> <p><i>Evakuacija, Zbrinjavanje,</i></p> <p><i>Sklanjanje, Spašavanje iz ruševina (osoba, životinja, imovine)</i></p> <p><i>Pružanje prve pomoći.</i></p>

Procjena rizika od velikih nesreća – Općina Šandrovac, Revizija II.

3.	Suša	<p>Meteorološka suša ili dulje razdoblje bez oborine može uzrokovati ozbiljne štete u poljodjelstvu, vodoprivredi te drugim oblastima ove dominantno poljoprivredne Općine. Za poljodjelstvo mogu biti opasne suše koje nastaju u vegetacijskom razdoblju. Nedostatak oborina u duljem vremenskom razdoblju može, s određenim pomakom uzrokovati i hidrološku sušu koja se očituje smanjenjem i dubinskih zaliha vode.</p>	<ul style="list-style-type: none"> • Gospodarstvo <p>Smanjivanjem nivoa i količine vode u vodnim objektima otežala bi se distribucija iste korisnicima, a mogućnosti pojave zaraza (hidrične epidemije, trbušni tifus, dizenterija, hepatitis) su veće. Poljoprivreda u Općini svake godine ima značajnih šteta zbog neizgrađenosti sustava navodnjavanja u ovom području.</p>	<p>Uspostava sustava navodnjavanja, osiguranje usjeva. Edukacija i osposobljavanje poljodjelaca ali i operativnih snaga CZ.</p>	<p>Rano obavješćivanje i upozoravanje,</p> <p>Navodnjavanje</p>
----	-------------	--	--	---	---

te rizici koje je Općina Šandrovac sama odabrala za obradu u Procjeni rizika od velikih nesreća na području Općine

4.	<p>Ekstremne vremenske pojave</p> <p>Grmljavinsko nevirijeme Padaline Vjetar Snijeg i led Tuča Mraz (zajedno) + Klizišta tla /edukativno/</p>	<p>Usljed klimatskih promjena pojavnosti padalina (obimnih kiša u kratkom vremenu; snijega) te vjetra, mraza, grmljavinskih nevremena i sl. sve su učestalije i sa sve većim posljedicama. Potencijalni meteorološki uvjeti za stvaranje poledice pri tlu, tj.oborinski dani u kojima je temperatura zraka pri tlu (na 5cm) 0° ili na 2m 3° C (za postaje koje nemaju mjerenje temp. zraka pri tlu). Broj dana s padanjem snijega, maksimalna visina novog snijega i max.visina snježnog pokrivača. Broj dana s krutom oborinom</p>	<ul style="list-style-type: none"> • Život i zdravlje ljudi • Gospodarstvo <p>Problemi u prometu, opskrbi naselja Općine, problemi kod pružanja zdravstvenih usluga, štete na poljoprivrednim površinama, štete na objektima. Pojava leda na objektima kritične infrastrukture (elektroenergetika, telekomunikacije, vodoopskrba, opskrba plinom) može učiniti znatne materijalne štete. Štete u poljoprivredi, šumskom fondu, ribljem fondu i dr. Smanjivanjem nivoa i količine vode u vodnim objektima otežala bi se distribucija iste korisnicima, a mogućnosti pojave zaraza (hidrične</p>	<p>Edukacija i osposobljavanje stanovništva. U cilju ublažavanja posljedica od snježnih oborina i poledica potrebno je redovito čišćenje pločnika, pristupnih putova, čišćenje snijega i leda sa vozila prije uključivanja u promet i korištenje zimske opreme na vozilima, i sl. Poštivanje urbanističkih mjera u izgradnji objekata smanjiti će se posljedice uzrokovane kišom i/ili tučom, snijegom, gromobranske instalacije.</p>	<p>Rano obavješćivanje i upozoravanje,</p> <p>Pripremljena zimska služba,</p> <p>Sklanjanje (s otvorenog prostora osoba, životinja, imovine)</p>
----	---	---	--	---	---

Procjena rizika od velikih nesreća – Općina Šandrovac, Revizija II.

		(tuča, sugradica i ledena zrna).	epidemije, trbušni tifus, dizenterija, hepatitis) su veće.	Osiguranje usjeva Edukacija i osposobljavanje poljodjelaca ali i operativnih snaga CZ.	
5.	Poplave Izlijevanjem kopnenih vodenih tijela	Usljed podizanja voda vodotoka dolazi do plavljenja branjenih i nebranijenih područja. Sa istovremenim obimnim padalinama u dužem periodu, moguća je ugroza stambenih i gospodarskih objekata i građevina kritične infrastrukture, kao i druge potencijalne opasnosti i posljedice za stanovništvo, materijalna i kulturna dobra te okoliš na području manjeg dijela Općine Šandrovac, gdje inače nema velikih plavljenja.	<ul style="list-style-type: none"> • Život i zdravlje ljudi • Gospodarstvo <u>Opasnosti za stanovništvo:</u> poplavljanje objekata, opasnost od utapanja ljudi i životinja te zdravlje <u>Opskrba vodom i odvodnja:</u> poremećaj u funkcioniranju, izlijevanje otpadnih voda, potapanje podruma, zagađenja izvora vode. <u>Cestovni promet:</u> Prekidi u prometu na županijskim i lokalnim prometnicama Općine, otežano obavljanje svih djelatnosti do otklanjanja posljedica. <u>Proizvodnja i distribucija električne energije:</u> Duži prekidi u napajanju el. energijom dijelova Općine	Građenje, tehničko i gospodarsko održavanje regulacijskih i zaštitnih vodnih građevina i vodnih građevina za melioracijsku odvodnju, tehničko i gospodarsko održavanje vodotoka i vodnog dobra, te druge radnje kojima se omogućuju kontrolirani neškodljivi protoci voda i njihovo namjensko korištenje. Izgradnja sustava ranog upozoravanja. Edukacija i osposobljavanje operativnih snaga CZ i stanovništva.	<p><i>Uzbunjivanje i obavješćivanje;</i></p> <p><i>Evakuacija, Zbrinjavanje, Sklanjanje, Spašavanje,</i> (osoba, životinja, mobilne imovine)</p> <p><i>Pružanje prve pomoći.</i></p>
6.	Ekstremne vremenske pojave - Ekstremne temperature - Toplinski val	Toplinski val kao prirodna pojava uzrokovana klimatskim promjenama, nastaje naglo bez prethodnih najava, neočekivano za Općinu Šandrovac i Županiju, gdje je umjerena kontinentalna klima. Toplina može biti okidač za uzrok mnogih zdravstvenih stanja i izazvati umor, srčani udar ili konfuziju te dodatno pogoršati postojeće stanje kod kroničnih bolesnika.	<ul style="list-style-type: none"> • Život i zdravlje ljudi • Gospodarstvo Ekonomska analiza zdravstvenih učinaka i prilagodbe na klimatske promjene ukazuje na direktne i indirektne posljedice za zdravlje od pojave ekstremnih temperatura uslijed klimatskih promjena, i to: povećana smrtnost i broj ozljeda, povećan rizik od zaraznih bolesti, prehrana i razvoj djece, negativan utjecaj na mentalno zdravlje i kardio-respiratorne bolesti.	Zdravstvenim mjerama prevencije uz medijsku podršku u pružanju pravovremenih informacija, a vezano uz zaštitu od vrućine, ključan je i važan čimbenik očuvanja kardiološkog zdravlja, ali i zdravlja općenito. Edukacija i osposobljavanje stanovnika.	<p><i>Obavješćivanje,</i></p> <p><i>Pružanje prve pomoći,</i></p> <p><i>Zbrinjavanje oboljelih.</i></p>

Procjena rizika od velikih nesreća – Općina Šandrovac, Revizija II.

		U periodu unazad 10 godina nije bilo je proglašavanja elementarne nepogode ovim uzrokom u Općini ali stanovnici primjećuju velike temperaturne dnevne oscilacije. Toplinski valovi sve su učestaliji posljednjih godina.	Isto tako, učinci toplinskih valova mogu za posljedice imati i onemoćalost dijela stanovnika, uginuće peradi i svinja u intenzivnom uzgoju, uvenuće dijela ratarskih kultura, smanjenja radnih učinaka fizičkih radnika, a osobitu pažnju treba posvetiti sprečavanju posljedica kod štitenika domova za starije i nemoćne osobe, udomiteljskih obitelji i kod starijih osoba Općine inače.	Kod razvoja javne vodovodne mreže potrebno je izgraditi i hidrantsku mrežu. Prostornim planovima, zahvatima u prostoru, uvjetima građenja i sl. obavezati sve investitore na priključenje na sustav javne vodovodne mreže.	
7.	Požari - Požari otvorenog tipa	Područje Bjelovarsko-bilogorske županije (i područje Općine Šandrovac) ima dobro organiziranu vatrogasnu zajednicu i vatrogastvo ukupno, te ne postoji značajnija ugroza od požara otvorenog tipa, tj. isti ne predstavljaju visok ili vrlo visok rizik za Županiju i Općinu. No zbog klimatskih promjena i ekstremnih temperatura te izostanka padalina (suša) požari šuma i raslinja (otvorenog tipa) sve su učestaliji.	<ul style="list-style-type: none"> • Život i zdravlje ljudi • Gospodarstvo <p>Ne očekuju se veći zastoji u obavljanju aktivnosti, odnosno <u>utjecaj na društvene vrijednosti!</u> Procjena rizika od požara za područje Općine (uključujući i požare otvorenog tipa) detaljno je izvršena kroz namjenski dokument Općine – Procjena ugroženosti od požara i tehnoloških eksplozija.</p>	Održavanje protupožarnih prosjeka održavanje cestovnih protupožarnih pojaseva, te zaštitnih koridora sustava elektroprijenosa i distribucije. Izrada novih protupožarnih prosjeka s elementima cesta. Stvaranje zaštitnog pojasa oko rubnih dijelova naselja koje graniče s šumama. Provedba Programa aktivnosti u provedbi posebnih mjera zaštite od požara u RH	<p><i>Uzbunjivanje i obavješćivanje,</i></p> <p><i>Evakuacija, Zbrinjavanje, Sklanjanje, Spašavanje (osoba, životinja, imovine)</i></p> <p><i>Pružanje prve pomoći.</i></p>
8.	Tehničko-tehnološke nesreće	Ugrožavanje zdravlja i života stanovništva, biljnog i životinjskog svijeta i okoliša zbog nuklearnog ili radiološkog djelovanja. NE Krško i Pakš (Mađarska) u širem kontaktnom području. Sukladno Procjeni nuklearne i radiološke opasnosti za RH (2018.) te Uredbi o mjerama zaštite od ionizirajućeg zračenja te postupanjima u	<ul style="list-style-type: none"> • Život i zdravlje ljudi • Gospodarstvo • Društvena stabilnost i politika <p>Nesreća u nuklearnoj elektrani, posebno ona s najgorim posljedicama (taljenje jezgre) imala ti velike posljedice na sve društvene vrijednosti i gospodarstvo, da dugotrajnim posljedicama. Vjerojatnoća dešavanja je iznimno mala ali ipak</p>	Postavljanje mjernih stanica za registriranje nukleida i prekomjernog zračenja, sustav ranog upozoravanja. Mjere preventive su presudne i prvenstvene u nadležnosti nositelja odgovora na ID, a potom i edukacija, pripreme za mjere sklanjanja i evakuacije, preseljenja stanovništva te druge.	<p><i>Rano upozoravanje i obavješćivanje</i></p> <p><i>Uzbunjivanje</i></p> <p><i>Sklanjanje</i></p> <p><i>Evakuacija i zbrinjavanje</i></p> <p><i>Dekontaminacija</i></p>

Procjena rizika od velikih nesreća – Općina Šandrovac, Revizija II.

	<p>- Nuklearne i radiološke nesreće</p> <p>+ dodatak za Otpremnu stanicu Šandrovac</p>	<p>slučaju izvanrednih događaja, te posebno Planu pripravnosti i odgovora RH na radiološki ili nuklearni ID (Vlada RH, 2022.).</p>	<p>moguća. Rizik radioloških ugroza u Općini i BBŽ je vrlo mali i u pravilu lokalnog karaktera.</p>	<p>Edukacija i preventivne mjere.</p>	
--	--	---	---	---------------------------------------	--

* Identifikacija prijetnji je izrađena na temelju Smjernica dobivenih od Bjelovarsko-bilogorske županije (koje su rađene na temelju podataka iz Procjene rizika od katastrofa za RH – s dodatkom iz 2019.godine). Prve tri prijetnje obavezne po Smjernicama BBŽ, a 5 je odabrano po samostalnom izboru Općine.

** Iako je prekogranični mogući utjecaj izvanrednih događanja i nesreća u NE Krško i NE Pakš (Mađarska) posebno područje, koje se obrađuje Državnom procjenom, Radna skupina Općine Šandrovac zadužena za izradu Revizije II. Procjene rizika od velikih nesreća na području Općine odlučila je analizirati ovaj rizik, obzirom na aktualnosti nuklearnih prijetnji u svijetu, te temeljem obaveza iz akta Vlade RH iz 2022.godine - *Plan pripravnosti i odgovora RH na radiološki ili nuklearni izvanredni događaj-*

Karte prijetnji i Karte rizika

Sukladno Smjernicama Županije, Općina Šandrovac je obavezna izraditi kartu prijetnji. Karta prijetnji izrađuje se u mjerilu 1:25000 ili krupnijem, odnosno koje će biti izabrano na način da prijetnje budu jasno vidljive i prepoznatljive u prostoru.

Na kartama se prikazuju sve obrađene prijetnje i njihova lokacija, dosezi (zone) ugroze, te ostali relevantni podaci koje nositelj izrade smatra potrebnim iskazati. Tako se, primjerice, kod obrade tehničko-tehnološke nesreće prikazuje svaka identificirana lokacija na kojoj se nesreća može dogoditi, dok se scenarijem obrađuje jedna ili niz lokacija (ako se radi o složenom riziku).

Prikaz se odnosi za rizike za koje je potrebno imati kartografski prikaz, poput poplava ili tehničko-tehnoloških prijetnji, dok je za rizike poput epidemija i pandemija ili ekstremnih temperatura nepotrebno izrađivati kartografski prikaz prijetnji, ali se iskazuju u kartama rizika. Odabrano mjerilo omogućuje jasan prikaz svih obilježja obrađenih rizika.

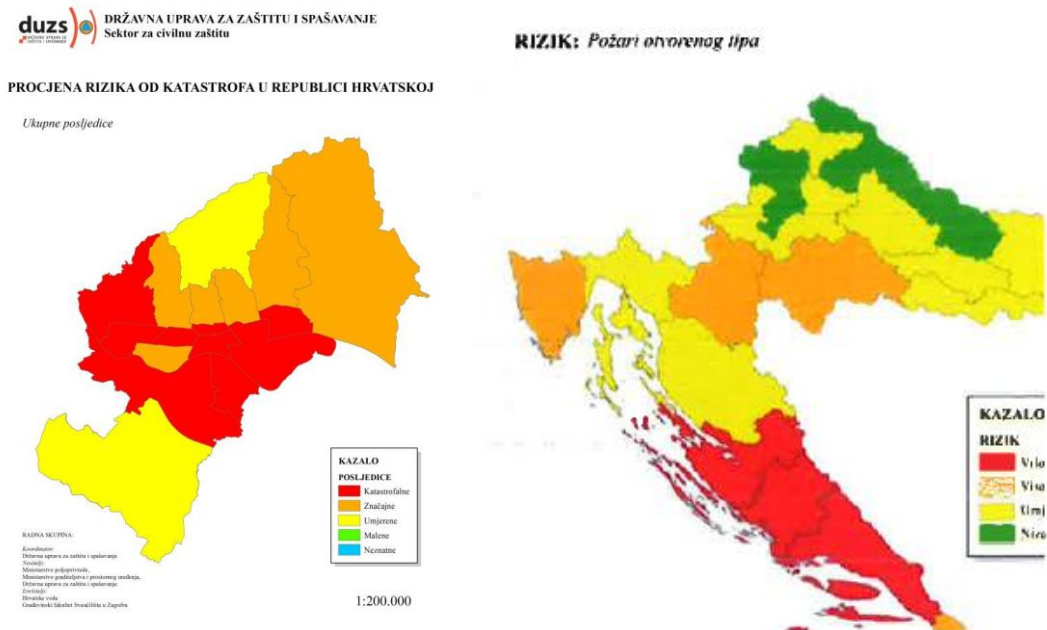
Karte prijetnji za odabrane prijetnje/rizike (npr. poplava) za područje Općine Šandrovac nalaze se u prilogu po scenarijima ove Revizije II. Procjene rizika, dok se za druge prijetnje/rizike ne izrađuju.

Karte rizika obavezno se izrađuju za potrebe Županije. Županijske karte izrađuju se na razini općina i gradova za svaki pojedini obrađeni rizik. Ukoliko je moguće karte rizika gradova i općina izrađuju se na razini naselja, u protivnom se ne izrađuju (Smjernice Županije).

Boje kojima se prikazuju rizici na karti biti će identične bojama iz matrica za prikaz rizika. Ukoliko se izrađuju karte posljedica (u procjeni za Općinu Šandrovac – NE), pri prikazu razine posljedica koristiti će se sljedeća skala boja:

- neznatne posljedice – svijetlo plava
- malene posljedice – svijetlo zelena
- umjerene posljedice – žuta
- značajne posljedice – narančasta i
- katastrofalne posljedice – crvena.

Slika 1: Primjer kartografskog prikaza rizika i posljedica –



3. Kriteriji za procjenu utjecaja prijetnji na kategorije društvenih vrijednosti

Kriteriji za procjenjivanje štetnih utjecaja prijetnji na kategorije društvenih vrijednosti, **Život i zdravlje ljudi, Gospodarstvo i Društvena stabilnost i politika**, zajednički su za sve rizike i propisani u postotnim vrijednostima udjela u proračunu Općine Šandrovac.

Nositelj izrade ove Revizije II. Procjene rizika od velikih nesreća samostalno odlučuje o metodi izračuna i prikupljanja relevantnih podataka.

Da bi se mogla izraditi analiza rizika za promatranu prijetnju treba definirati i kategorizirati društvene vrijednosti posljedica koje su, ili bi realno mogle, pogoditi jedinicu lokalne samouprave – Općinu Šandrovac.

Društvena vrijednost - Život i zdravlje ljudi

Posljedice na život i zdravlje ljudi prikazuju se ukupnim brojem ljudi (dobiven jednostavnim zbrajanjem, bez ponderiranja) za koje se procjenjuje kako mogu biti u sastavu nekog od procesa nastalih kao posljedica događaja opisanih scenarijem – poginuli, ozlijeđeni, oboljeli, evakuirani, zbrinuti i sklonjeni.

Podatke se može uzeti iz izvješća žurnih službi i gotovih snaga (policija, vatrogasci, ambulante i domovi zdravlja, i sl.)

Tablica 2: Prikaz kriterija za život i zdravlje ljudi

Život i zdravlje ljudi		
Kategorija	Posljedice	Kriterij % osoba JLP(R)S
1	Neznatne	*<0,001
2	Malene	0,001-0,004
3	Umjerene	0,0047-0,011
4	Značajne	0,012-0,035
5	Katastrofalne	0,036>

*Napomena: Pri određivanju kategorije za život i zdravlje ljudi u *kategoriju 1* ulaze posljedice prema kojima je stradala ili ugrožena minimalno bar jedna osoba

Društvena vrijednost - Gospodarstvo

Prilog Smjernica Županije – *Podsjetnik za izračun šteta u gospodarstvu*

Vrsta štete	Pokazatelj
1. Direktne štete	1.1. Šteta na pokretnoj i nepokretnoj imovini
	1.2. Šteta na sredstvima za proizvodnju i rad
	1.3. Štete na javnim zgradama i ustanovama koje ne spadaju pod druge kategorije
	1.4. Trošak sanacije, oporavka, asanacije te srodni troškovi
	1.5. Troškovi spašavanja, liječenja te slični troškovi
	1.6. Gubitak dobiti
	1.7. Gubitak repromaterijala
2. Indirektne štete	2.1. Izostanak radnika s posla (potrebno je procijeniti trošak)
	2.2. Gubitak poslova i prestanak poslovanja (potrebno je procijeniti trošak)
	2.3. Gubitak prestiža i renomea (potrebno je procijeniti trošak)
	2.4. Nedostatak radne snage (potrebno je procijeniti trošak)
	2.5. Pad prihoda
	2.6. Pad proračuna

Dobiva se iz podataka o ukupnoj šteti koju je prouzročila velika nesreća ili je realno može prouzročiti.

Vrijednost pogođenih – neposredno ugroženih pokretnina i nekretnina određuje se podacima dobivenim od Državnog zavoda za statistiku.

Pri određivanju ukupne štete po prijatnji potrebno je koristiti narednu tablicu (određena je Smjericama Županije). Dobiveni rezultat treba usporediti s proračunom jedinice lokalne samouprave.

Dok se za približne jedinične troškove izgradnje raznih građevina može koristiti:

Prilog XIII iz Kriterija – Približni pojedinačni troškovi izgradnje raznih kategorija građevina (RH)

Klasa	Opis	Cost (E/m ²)
Ia	Jednostavne poljoprivredne građevine, pomoćne građevine i slično	28,4
Ib	Spremišta (rezervoari vode), trgovačka skladišta, štale i slično	49,5
IIa	Tornjevi, vodotornjevi, ostala spremišta	78,4
IIb	Uredi, trgovine, poljoprivredne građevine do visine jednog kata, jednostavna industrijska postrojenja i slično	146,4
IIIa	Stambene zgrade do četiri kata, lokalne sportske građevine, parkirališta na kat, poslovne građevine i slično	175,8
IIIb	Stambene i poslovne građevine, složenije poljoprivredne i industrijske građevine, građevine javnih institucija, domovi zdravlja, hoteli niže kategorije i sl.	200,5
IVa	Privatne kuće, uredske zgrade, veliki trgovački centri	226,3
IVb	Trgovački centri i hoteli viših kategorija	250,0
IVc	Bolnice, knjižnice i kulturne građevine	300,0
Va	Radio i TV postaje, obrazovne institucije, trgovački centri s dodatnim sadržajima	372,6
Vb	Kongresni centri, zračne luke	451,6
Vc	Kliničko-bolnički centri, hoteli najviših kategorija	513,3
Vd	Kazališta, operne i koncertne dvorane	615,3

Tablica 3: Prikaz kriterija za gospodarstvo

Gospodarstvo		
Kategorija	Posljedice	Kriterij-štete u % proračuna JLP(R)S
1	Neznatne	0,5-1
2	Malene	1-5
3	Umjerene	5-15
4	Značajne	15-25
5	Katastrofalne	>25

Društvena vrijednost – Društvena stabilnost i politika

Posljedice za društvenu stabilnost i politiku iskazuju se u materijalnoj šteti i to za štetu na kritičnoj infrastrukturi i šteti na građevinama od društvenog značaja. Kategorija *Društvene stabilnosti i politike* dobit će se srednjom vrijednosti kategorija *Kritične infrastrukture (KI)* i *Ustanova/građevina javnog i društvenog značaja*.

$$\text{Društvena stabilnost} = \frac{\text{KI+Građevine (ustanove) javnog društvenog značaja}}{2}$$

Ukoliko je ukupna materijalna šteta na kritičnoj infrastrukturi od značaja za funkcioniranje društva, odnosno Općine Šandrovac, prikazuje se u odnosu na proračun Općine.

Građevinama javnog društvenog značaja smatraju se sportski objekti, objekti kulturne baštine, sakralni objekti, objekti javnih ustanova i sl.

Za navedene kriterije za ocjenu društvene stabilnosti i politike kod oštećenja kritične infrastrukture mora se, bez obzira na oštećenja, uzeti u obzir i poremećaj koji će izazvati otkaz funkcije kritične infrastrukture u dužem periodu (dužem od 10 dana). Ovaj kriterij preuzet je iz Procjene rizika od katastrofa za Republiku Hrvatsku.

Tablica 4: Prikaz kriterija za društvenu stabilnost i politiku – štete na infrastrukturi (KI) i štete na građevinama od javnog značaja

Društvena stabilnost i politika		
Oštećena kritična infrastruktura		
Kategorija	Posljedice	Kriterij-štete u % proračuna JLP(R)S
1	Neznatne	0,5-1
2	Malene	1-5
3	Umjerene	5-15
4	Značajne	15-25
5	Katastrofalne	>25
Štete/gubici na građevinama od javnog društvenog značaja		
Kategorija	Posljedice	Kriterij-štete u % proračuna JLP(R)S
1	Neznatne	0,5-1
2	Malene	1-5
3	Umjerene	5-15
4	Značajne	15-25
5	Katastrofalne	>25

Tablica 4a: Posljedice na društvenu stabilnost i politiku - ZBIRNO

Društvena stabilnost i politika			
Kategorija	Ukupno	Kritična infrastruktura	Štete/gubici na grad. od javnog društvenog značaja
1			
2			
3			
4			
5			

Tablica 5: Kriteriji za društvenu stabilnost i politiku – prestanak rada kritične infrastrukture na rok dulji od 10 dana

Društvena stabilnost i politika		
Kategorija	Posljedice	Pogođen broj građana
1	Neznatne	<0,1
2	Malene	0,1 – 0,46
3	Umjerene	0,47 – 1,1
4	Značajne	1,12 – 3,5
5	Katastrofalne	3,6 ili više

Prije označavanja treba obrazložiti razloge odabira kriterija u poglavlju Kontekst, gdje će se opisati područje koje je pogođeno ugrozom i težina posljedica od navedene prijetnje.

Ako nema potrebnih podataka u bazama podataka, razloge odabira kategorije navodi nadležni stručnjak, uz obrazloženje razloga zašto je odredio konkretnu kategoriju posljedica odnosno vjerojatnosti.

4. Tablice vjerojatnosti/frekvencije

Za sve rizike na području Općine Šandrovac koriste se iste vrijednosti vjerojatnosti/frekvencije, prikazane u tablici, koja je jedinstvena na razinu RH (Ravnateljstva CZ RH).

Tablica 6: Kriteriji za određivanje vjerojatnosti događaja

Kategorija	Vjerojatnost/frekvencija		
	Kvalitativno	Vjerojatnost	Frekvencija
1	Iznimno mala	<1%	1 događaj u 100 godina i rjeđe
2	Mala	1-5%	1 događaj u 20 do 100 godina
3	Umjerena	5-50%	1 događaj u 2-20 godina
4	Velika	51-98%	1 događaj u 1-2 godine
5	Iznimno velika	>98%	1 događaj godišnje i češće

Za vrijednost vjerojatnosti/frekvencije uzimati će se samo oni događaji čije posljedice za kategorije društvenih vrijednosti mogu biti opisani kategorijom 1., konkretno štete u gospodarstvu minimalno moraju iznositi 0,5% proračuna Općine. Neće se uzimati u razmatranje vjerojatnost (obradu) svakog potresa ili tuče bez ikakve materijalne štete, već samo vjerojatnost onog događaja/prijetnje koja može uzrokovati štete sukladno propisanim kriterijima za svaku od kategorija društvenih vrijednosti.

5. Scenariji za jednostavne rizike – o scenarijima i izabrani scenariji

U postupku identifikacije identificirati će se svaka pojedinačna prijetnja na području Općine Šandrovac. Procjena rizika od velikih nesreća za područje Općine Šandrovac temelji se na scenarijima za svaki pojedini jednostavni rizik. Scenarijem je opisana svaka odabrana prijetnja te njen nastanak i posljedice, kako bi se po tom primjeru (scenariju) planirati preventivne mjere, educirati stanovništvo odnosno pripremati eventualni odgovor na veliku nesreću.

Scenarij je, u kontekstu procjenjivanja rizika, način predstavljanja rizika. Scenarije su već izradila, ili će ih izraditi, nadležna tijela koja se u svom svakodnevnom radu bave područjem određenih rizika te su stoga istovremeno i najodgovornija i stručno najkompetentnija tijela/kapaciteti u tom području. Svrha scenarija je prikazati sliku događaja i posljedica kakve mogu uzrokovati sve prirodne i tehničko-tehnološke prijetnje na području općine Šandrovac.

Po uzoru na proces izrade *Procjene rizika od katastrofa za Republiku Hrvatsku*, voditelj radne skupine za izradu procjene rizika u Općini Šandrovac može proširiti skupinu stručnjacima na određenom području ili će je Općina izraditi sama. Prilikom odabira suradnika vodit će se računa o zadovoljavanju kriterija stručnosti kako bi se kvalitetno mogla provesti analiza ranjivosti i posljedica.

Scenarij je opis:

- neželjenih događaja, jednog ili više povezanih događaja/prijetnji, za svaki obrađivani rizik, koji ima posljedice na život i zdravlje ljudi, gospodarstvo, društvenu stabilnost i politiku
- svega što vodi nastajanju, odnosno uzrokuje opisane neželjene događaje, a sastoji se od svih radnji i zbivanja prije velike nesreće i „okidača“ velike nesreće
- okolnosti u kojima neželjeni događaj/prijetnje nastaju te stupnja ranjivosti i otpornosti stanovništva, građevina i drugih sadržaja u prostoru ili društva u razmjerima relevantnim za razmatranje implikacija događaja/prijetnji za život i zdravlje ljudi te okoliš, imovinu, gospodarstvo, društvenu stabilnost i politiku
- posljedica neželjenog događaja s detaljnim opisom svake posljedice po svaku kategoriju društvenih vrijednosti.

Scenarij će zadovoljavati sljedeće uvjete:

- opisivati jedan ili niz povezanih događaja na području Općine Šandrovac
- biti vjerojatan, a s najgorim mogućim posljedicama, poduprt činjenicama, odnosno opisati neželjene događaje koji se stvarno mogu dogoditi u (bližoj) budućnosti
- biti izrađen prema sadržaju definiranom Smjernicama i može varirati u ozbiljnosti posljedica i to u rasponu od *umjereno ozbiljnog* do *najgoreg mogućeg* događaja prema posljedicama
- biti strukturiran dosljedno i logično
- biti uvjerljiv i dobro razrađen
- biti postavljen u vrijeme i uvjete koji odgovaraju realnoj situaciji, odnosno pretpostavljenim u bližoj budućnosti
- opisivati moguće događaje toliko detaljno koliko je potrebno kako bi se na temelju opisa mogle određivati javne politike u cilju smanjivanja rizika (kapaciteti, preventivne mjere, mjere spremnosti na velike nesreće)
- uzeti u obzir prirodne aspekte: klimu, stanovništvo, geologiju, hidrologiju, floru i faunu, geomorfologiju, okoliš
- uzeti u obzir stanje društva i ekonomije
- uzeti u obzir stanje spremnosti kapaciteta sustava civilne zaštite: sustava ranog upozoravanja, operativnih snaga, građevina, te ranjivosti izloženih elemenata koji će biti detaljno razrađeni u poglavlju o analizi sustava civilne zaštite.

Tablični prikaz opisa scenarija

Naziv scenarija:
Upisati će se naziv scenarija
Grupa rizika:
Upisati će se naziv grupe rizika
Rizik:
Upisati će se naziv rizika
Radna skupina:
Navesti će se sudionici u izradi procjene rizika i njihove funkcije unutar radne skupine
Opis scenarija:
Opis scenarija izraditi će se prema prijedlogu iz Priloga Smjernica Županije: - Naziv scenarija, rizik - Prikaz utjecaja na kritičnu infrastrukturu - Kontekst - Uzrok - Razvoj događaja koji prethodi velikoj nesreći - Okidač koji je uzrokovao veliku nesreću - Opis događaja - Posljedice - Život i zdravlje ljudi - Gospodarstvo - Društvena stabilnost i politika - Podaci, izvori i metode izračuna - Matrice rizika - Karte rizika

Do početka izrade ove revizije II Procjene rizika od velikih nesreća za područje Općine Šandrovac NIJE BILO dopuna ranijih Smjernica za izradu sa razine BBŽ niti Područne službe CZ Bjelovar (Ravnateljstvo CZ RH), osim akta Vlade RH od veljače 2022.godine glede *Plana pripravnosti i odgovora RH i JLP(R)S na nuklearne i radiološke nesreće*.

Zasade iz nove Procjene rizika od katastrofa za RH (3/2024, godine) su obuhvaćene ovom Procjenom.

Scenarij I.

5. Opis scenarija: Epidemije i pandemije u području Općine Šandrovac

5.1. Naziv scenarija, rizik

Epidemija je pojavljivanje većeg broja oboljelih od iste bolesti na istom području. Pandemija je epidemija koja se širi na jedno ili više područja, npr. na više kontinenata.

S epidemiološkog stajališta negativne posljedice mogu se očekivati zbog: masovnih migracija i masovnih okupljanja stanovništva; improviziran i često skučen privremeni smještaj ljudi; oskudna opskrba pitkom vodom; oskudna i nekvalitetna prehrana; improvizirana dispozicija ljudskih i ostalih otpadnih tvari i nedostatna osobna higijena.

Isto tako, neadekvatno odlaganje komunalnog otpada može biti uzročnik raznih zaraza. Epidemija može nastati samostalno i nije povezana s nikakvim drugim nepogodama, a može nastati i kao posljedica nekih drugih elementarnih nepogoda (potres, poplava i sl.). Mogućnost pojave epidemije prve grupe vrste pojavnosti predstavlja realnu opasnost za stanovništvo bilo kojeg područja, pa tako i područja Općine Šandrovac.

Tablični prikaz opisa scenarija

Naziv scenarija:
Epidemija influence na području Općine Šandrovac
Grupa rizika:
Epidemije i pandemije
Rizik:
Epidemije i pandemije
Radna skupina:
Radna skupina Općine Šandrovac određena Odlukom općinskog načelnika
Opis scenarija:
Opisan u tablici i nastavku; Težišno <i>dogadaj s najgorim mogućim posljedicama</i>

Uvod

Uz virus influence (gripe) koja se sezonski ali stalno javlja kao rizik, u dodatku ove Revizije II. Procjene rizika dodatno ćemo sagledati pojavu virusa SARS-CoV-2 (bolesti COVID 19) koja unazad četiri godine pandemijski vlada svijetom sa velikim brojem smrtnih ishoda, naprežanjem sustava zdravstva, teškim ekonomskim i drugim posljedicama. Vlada RH je u svibnju 2023. formalno proglasila prestanak pandemije, ali novi sojevi virusa i dalje odnose živote.

Virus influence ili gripe uzrokuje svake godine veći ili manji pobol stanovništva pretežito u zimskom periodu u obliku epidemije. Bolest se manifestira teškim općim simptomima i pretežito respiratornim smetnjama i razvojem eventualnih komplikacija pa čak i smrtnim ishodom. Bolest traje desetak dana, ponekad i duže. Pacijent tijekom bolesti nije radno sposoban.

Virusi influence tijekom među-pandemijskog razdoblja (epidemiološki je to razdoblje zadnjih nekoliko godina nakon posljednje epidemije 2009./10.), koji cirkuliraju među stanovništvom srodni su virusima iz proteklih pandemija. Svake 2-3 godine dolazi do selekcije sojeva koji se dovoljno razlikuju od virusa na koji u stanovništvu postoji visoka razina kolektivnog imuniteta, te su sposobni uzrokovati epidemiju među stanovništvom. Takve promjene prevladavajućeg virusa nazivaju se "antigenski drift". Tipične epidemije gripe uzrokuju porast incidencije pneumonije, što se očituje većim brojem hospitalizacija i

smrtnosti. Starije osobe i osobe s kroničnim bolestima najsklonije su razvoju komplikacija gripe, kao i dojenčad.

Iskustva iz zadnje pandemije 2009./10. i pojave novog pandemijskog virusa, A(H1N1)pdm, zaslužna su za nove spoznaje temeljem kojih je napravljena revizija svih dotadašnjih postojećih planova za pripremljenost za suzbijanje pandemije, te izrađen i novi Nacionalni plan, koji je u međuvremenu i revidiran u svrhu pripreme za novi potencijalni val. Međutim, uvijek postoji mogućnost iznenađenja kada epidemija izmiče kontroli i prelazi u pandemiju širih razmjera.

U tijeku pandemije 2009./10. najveća opterećenost u pandemiji bila je ona na zdravstvene službe dok su druge javne službe uredno funkcionirale. To se može pripisati specifičnosti zadnje pandemije u kojoj je zabilježen relativno mali broj manifestno oboljelih (oko 58.000) koji su se javili zdravstvenoj službi u Hrvatskoj. Unutar zdravstvene službe, najveću opterećenost, posebice u prvom dijelu pandemije, podnijela je epidemiološka služba koja je nositelj komunikacije svih protuepidemijskih mjera prema svim dijelovima zdravstvene službe a ujedno je i sama provodila protuepidemijske mjere obuzdavanja širenja uz aktivno traženje kontakata oboljelih i primjenu profilakse antivirusnim lijekovima. Također, smještajni kapaciteti s izolacijskim uvjetima i potpomognutim održavanjem života pacijenata bili su brojčano nedostadni, što je uzeto u obzir tijekom izrade ovog scenarija.

Epidemije se periodično javljaju i u području Općine Šandrovac i izazivaju posljedice na stanovništvo, kao primarne (život i zdravlje ljudi, zdravstveni troškovi i dr.) tako i sekundarne (materijalne štete zbog bolovanja i dr.).

Prema podacima za RH od gripe (siječanj-veljača 2019.) u Hrvatskoj je oboljelo 30 tisuća osoba (samo prijavljeni) a oko 100 osoba je umrlo.

Prema podacima za RH za prošlogodišnje sezone gripe (sezona 2024./2025.) u Hrvatskoj je pristiglo 43.955 prijava oboljelih od gripe, pri čemu je bilo 66 smrtnih ishoda (stariji ili kronični bolesnici).

U vrijeme izrade ove revizije II. Procjene rizika Općine (sezona gripe 2025/26., zaključno sa 28.prosincom 2025.-52.tjedan) pristiglo je 39771 prijava oboljelih gripe (u posljednjem tjednu - 5051).

Obzirom na visoke protuepidemijske mjere u vrijeme COVID-19 te i procjepljivanje protiv gripe, pojavnost iste u posljednje dvije godine bila je niska.

5.2. Prikaz utjecaja na kritičnu infrastrukturu

Utjecaj	Sektor
	energetika (proizvodnja, uključivo akumulacije i brane, prijenos, skladištenje, transport)
	komunikacijska i informacijska tehnologija (elektroničke komunikacije, prijenos podataka, audio i audiovizualni prijenos i dr.)
	promet (cestovni, željeznički, zračni, pomorski i promet na unutarnjim vodama)
X	zdravstvo (zdravstvena zaštita, proizvodnja, promet i nadzor nad lijekovima)
	vodno gospodarstvo (regulacijske i zaštitne vodne građevine i komunalne vode)
	hrana (proizvodnja i opskrba hranom i sustav sigurnosti hrane, robne zalihe)
X	financije (bankarstvo, burze, investicije, sustavi osiguranja i plaćanja)
	proizvodnja, skladištenje i prijevoz opasnih tvari (kemijskih, bioloških, radioloških, nuklearnih i dr.)
X	javne službe (osiguranje javnog reda i mira, zaštita i spašavanje, hitna medicinska pomoć i dr.)
	nacionalni spomenici i vrijednosti

5.3. Kontekst

Tijekom među-pandemijskog razdoblja, virusi influence koji cirkuliraju među stanovništvom srodni su virusima iz protekle pandemije ili epidemije. Svake dvije do tri godine dolazi do selekcije sojeva koji se dovoljno razlikuju od virusa na koji u stanovništvu postoji visoka razina kolektivnog imuniteta, te su sposobni uzrokovati epidemiju među stanovništvom. Tipične epidemije gripe uzrokuju porast

incidencije pneumonije, što se očituje većim brojem hospitalizacija i smrtnosti. Starije osobe i osobe s kroničnim bolestima najsklonije su razvoju komplikacija gripe, kao i dojenčad.

Kada se uspostavi cirkulacija virusa s posve različitim podtipom osnovnog površinskog antigena, hemaglutinina, na koji stanovništvo nema ranije stečena protutijela, nastane epidemija ili i pandemija. Ovakva se promjena virusa u cirkulaciji zove "antigenski shift". Nekada se smatralo da se epidemije i pandemije javljaju u pravilnim intervalima, no to mišljenje je prevladano. Uspostavom djelotvornog sustava virološkog praćenja influence uvidjelo se da novonastali podtipovi virusa influence A ne dovode obvezno do pandemije. Vrijeme od otkrića novog podtipa virusa i punog razvoja epidemije ili i pandemije može biti nedovoljno za razvoj cjepiva. Bez obzira na nemogućnost pravovremene nabave cjepiva za sprečavanje pandemije, svaka aktivnost na pripremanju za epidemiju i pandemiju je od koristi. U pretpostavci za ovaj scenarij uzima se i povijesno iskustvo za pandemije 1918. godine, tad je Belgija pretrpjela tri pandemijska vala s pauzama od tri mjeseca, odnosno u vrijeme pandemije Honkonške gripe 1968./69. prošlo je osamnaest mjeseci od izolacije pandemijskog virusa u Hong Kongu do punog razvoja pandemije u Europi.

U izradi scenarija se moramo osvrnuti na tijek događaja koji su se dogodili u Hrvatskoj 2009. godine, dakle u tijeku pandemije 2009./10. najveća opterećenost u pandemiji bila je ona zdravstvene službe dok su druge esencijalne službe uredno funkcionirale. To se može pripisati specifičnosti zadnje pandemije u kojoj je zabilježen relativno mali broj manifestno oboljelih (oko 58.000) koji su se javili zdravstvenoj službi. Unutar zdravstvene službe, najveću opterećenost, posebice u prvom dijelu pandemije, podnijela je epidemiološka služba koja je nositelj komunikacije svih protuepidemijskih mjera prema svim dijelovima zdravstvene službe, a ujedno je i sama provodila protuepidemijske mjere obuzdavanja širenja uz aktivno traženje kontakata oboljelih i primjenu profilakse antivirusnim lijekovima. Osim toga Hrvatski zavod za javno zdravstvo koordinirao je rad svih epidemioloških službi na terenu i drugih dijelova zdravstvene zaštite uz praćenje međunarodne situacije i međunarodnu komunikaciju, dnevno praćenje kretanja bolesti u populaciji i podatke o virološkoj konfirmaciji oboljelih i dnevnu analizu epidemiološke situacije, procjenu rizika i predlaganje protuepidemijskih mjera. U Hrvatskom zavodu za javno zdravstvo u Službi za mikrobiologiju u sklopu Nacionalnog referentnog laboratorija Svjetske zdravstvene organizacije za influencu obavljeno je laboratorijsko ispitivanje oko 4.000 oboljelih s oko 10.000 laboratorijskih pretraga. Pri tome treba nadodati da je virus A(H1N1)pdm nastavio cirkulirati podjednakim intenzitetom u sezoni 2010./11. kad je obavljen gotovo isti broj pretraga. Uz epidemiološku službu, najveći teret podnijela je infektološka djelatnost na čelu s Klinikom za infektivne bolesti "dr. Fran Mihaljević" uz poseban napor djelatnika jedinica intenzivnog liječenja zbog liječenja teških komplikacija gripe poput virusne pneumonije što je bila posebnost zadnje pandemije. Dodatno, mnogi drugi bolnički odjeli pretrpjeli su opterećenost pandemijom s obzirom da se infekcija širila bolničkim odjelima. Pojačano je radila i primarna zdravstvena zaštita, a zbog nepostojanja dežurstva, bio je potreban i dodatan angažman hitne službe.

Tijekom zadnje pandemije možemo identificirati glavni problem u provođenju protuepidemijskih mjera, a to je izostala adekvatna suradnja državnih medija u prenošenju ključnih poruka prema populaciji. U svim medijima dominirale su antivakcinalne poruke što je rezultiralo nezapamćeno malim obuhvatom cijepljenja pandemijskim cjepivom (0,4%).

Slične učinke i posljedice izazvane epidemijama dešavale su se i možemo ih očekivati i ubuduće, pa tako i na području Općine Šandrovac.

Svake godine Hrvatski zavod za javno zdravstvo osigurava određeni broj doza cjepiva protiv gripe za svoje osiguranike, a ono je preporučeno i besplatno za sljedeće kategorije stanovništva:

- osobe životne dobi 65 godina i starije,
- štićenici domova za starije osobe te institucije za njegu kroničnih bolesnika (bez obzira na dob uključujući i djecu),
- pacijenti s kroničnim oboljenjima srca i pluća, uključujući i djecu, a posebno s oštećenom plućnom funkcijom i kongenitalnim manama,
- odrasli i djeca s kroničnim bolestima metabolizma, kroničnim bolestima bubrega, hemoglobinopatijama i oštećenjem imunog sustava,

- djeca i adolescenti (6 mj. do 18 god.) na dugotrajnoj terapiji lijekovima koji sadrže acetilsalicilnu kiselinu,
- djelatnici domova za starije osobe te institucija za njegu kroničnih bolesnika,
- zdravstveni djelatnici,
- trudnice.

U slučaju da se neke od osoba za koje je cijepljenje preporučljivo zbog svog zdravstvenog stanja ne mogu cijepiti (kontraindikacija), umjesto njih se pod istim uvjetima trebaju cijepiti osobe iz njihove bliske okoline, primjerice kućni kontakti (uključujući djecu), osobe koje pružaju kućnu medicinsku njegu i sl.

U situaciji pojave određene epidemiološke i sanitarne ugroze posljedice po stanovništvo očitovale bi se u značajnom padu životnog standarda i prekidu uobičajenog načina života, a što bi se posljedično manifestiralo:

- u nehygijskim uvjetima smještaja,
- masovnim migracijama i masovnim okupljanjem stanovništva,
- u nedostatnoj opskrbljenosti pitkom vodom,
- u prehrani koja ne zadovoljava ni minimalne potrebe,
- u uvjetima koji onemogućavaju provođenje aktivnosti opće higijene,
- improvizirana dispozicija ljudskih i ostalih otpadnih tvari,
- oboljeli dio stanovništva nije u mogućnosti obavljati redovne poslove na radnom mjestu, kao ni kod kuće (poljoprivreda),
- u pojavnosti bolesti sa mogućim komplikacijama i invaliditetom te sa smrtnim ishodom.

Nepoduzimanje preventivnih mjera u pogledu zaštite, prvenstveno prehrambenih artikala i vode, kao i nepravovremeno i nedovoljno efikasno djelovanje na nastalu epidemiološku ili sanitarnu ugrozu u konačnici rezultira teškim dalekosežnim posljedicama.

Dodatni negativni utjecaj na svijest stanovništva, uz sve ranije naznačeno, izazvao bi eventualno mogući nedostatak dovoljnog broja medicinskog osoblja i lijekova za sprečavanje i saniranje posljedica zaraze.

Svaka prirodna nepogoda dovodi neminovno do čitavog niza posljedica kako na samom čovjeku, smanjenjem njegove otpornosti, tako i u njegovoj okolini, stvaranjem povoljnih uvjeta za razvoj bioloških agensa. Sve tako nastale promjene mogu veoma negativno utjecati na zdravlje čovjeka, dovesti do bolesti, pa i do smrti.

Neočekivano veliki broj slučajeva neke bolesti, poglavito zarazne, kao i bilo koje druge bolesti u skoro isto vrijeme na jednom području, naseljenom mjestu, gdje obitava veći broj žitelja, tretira se kao epidemija, a manifestira se u dva pojavnosti oblika:

- epidemija koja nastaje samostalno, nije povezana sa nikakvim drugim nepogodama,
- epidemija koja nastaje kao posljedica nekih drugih elementarnih nepogoda (potres, poplava)

Mogućnost pojave epidemije prve grupe vrste pojavnosti predstavlja realnu opasnost za stanovništvo bilo kojeg područja, pa tako i za stanovnike Općine Šandrovac.

Tablica A: Vrste, način širenja, karakteristike i preventivne mjere kod epidemiološke opasnosti

Vrsta epidemije	Način širenja bolesti	Bolesti	Karakteristike bolesti	Preventivne mjere
HIDRIČNE	Vodom	-Trbušni tifus -Bacilna i amebna dizenterija -Paratifus -Kolera -Virusni hepatitis	Eksplzivni tok bolesti sa velikim brojem oboljelih u kratkom vremenskom periodu	-sanacija vodoopskrbnih objekata koji su imali zagađenu vodu ili zabrana korištenja iste uz dovoz pitke vode cisternama -cijepjenje

ALIMENTARNE	Hranom	Sve vrste bolesti kao i kod hidrične epidemije -Botulizam -Trovanje stafilokokima -Salmoneloza	Početak vrlo nagao sa eksplozivnim tokom i vrlo velikim brojem oboljelih koji može zahvatiti preko 50% stanovnika predmetnog područja	-zabrana korištenja svake sumnjive hrane -toplinska obrada hrane -higijensko rukovanje hranom -pregled osoba koje rade sa hranom na kliconoštvo
AEROGENE	Zrakom	-gripa -druge respiratorne bolesti	Bolesti su izloženi svi, a posebno osobe koje se u većim skupinama nalaze u zatvorenom prostoru	-cijepjenje -kemoprofilaksa
TRANSMISIVNE	Insekti (komarci, uši, mušice)	-pještavi tifus -malarija -groznica	Ukoliko na ugroženo područje dospije uzročnik navedene bolesti, postoje povoljne mogućnosti za razvoj epidemije	-uništavanje prenositelja bolesti -kemoprofilaksa

5.4. Uzrok

Uzrok epidemije je virus influence koji je iznenada mutirao te nije bio sastavni dio uobičajenog sezonskog cjepiva protiv gripe koje je odlukom MZ nabavljeno za odgovarajuću sezonu gripe po preporuci Svjetske zdravstvene organizacije.

Prvi oboljeli od epidemijske a potom i pandemijske gripe u Hrvatskoj (i području Općine Šandrovac) su rezultat unosa virusa gripe koji je već određeno vrijeme u pandemijskom obliku prisutan na području Azije, odakle se kroz međunarodna putovanja proširio i u Europu.

Informacije o pojavi pandemijskog soja gripe u Aziji poznate su već prije pojave prvih slučajeva bolesti u Europi, a samim time i u Hrvatskoj (i Općini).

Najveći broj oboljelih je u mlađim radno sposobnim dobnim skupinama (do 80% oboljelih), za razliku od sezonske gripe koja pogađa starije, kronične bolesnike. Oboljelo je 30% stanovništva tijekom trajanja epidemije, s vrhuncem epidemije otprilike 30 dana od početka epidemije tj. sredinom mjeseca siječnja, nakon čega slijedi postupni pad u obolijevanju. Tijekom epidemijskog događaja od 9 tjedana ukupno je oboljelo više stotina osoba, od kojih je pomoć liječnika primarne zdravstvene zaštite zatražilo njih 20% (procjena). Zbog razvoja komplikacija bolesti, 3% oboljelih zahtijevalo je bolničko liječenje. U jedinicama intenzivnog liječenja liječeno je desetak osoba oboljelih od gripe. Od gripe i njenih komplikacija kroz 9 tjedana umrle su pojedine osobe s područja Općine (smrtnost od 0,2%).

Kretanje zaraznih bolesti na području Bjelovarsko-bilogorske županije, pa time i na području Općine Šandrovac je **povoljno**. Epidemiološka služba Zavoda za javno zdravstvo županije potpuno je spremna za bilo koju katastrofičnu situaciju. Primarne aktivnosti bile bi poduzimanje svih preventivnih mjera da do masovne pojave zaraznih bolesti ne dođe, a ukoliko bi do toga ipak došlo, poduzimale bi se aktivnosti na otkrivanju izvora zaraze i sprečavanju širenja zaraznih bolesti.

Nema zaraznih bolesti koje su „izmakle“ kontroli, i veće napore bi jedino trebalo uložiti u poboljšanje stanja s tuberkulozom. Za smanjenje broja oboljelih nisu dovoljne samo zdravstvene, već i socio-ekonomske mjere, pošto pojavnost tuberkuloze uvelike ovisi o uvjetima i standardu života. Srećom, tuberkuloza nije lako prenosiva bolest, tako da se uz nju ne vežu epidemije s velikim brojem oboljelih.

Prema podacima Doma zdravlja epidemiološka situacija u pogledu zaraznih bolesti na području je mirna i povoljna.

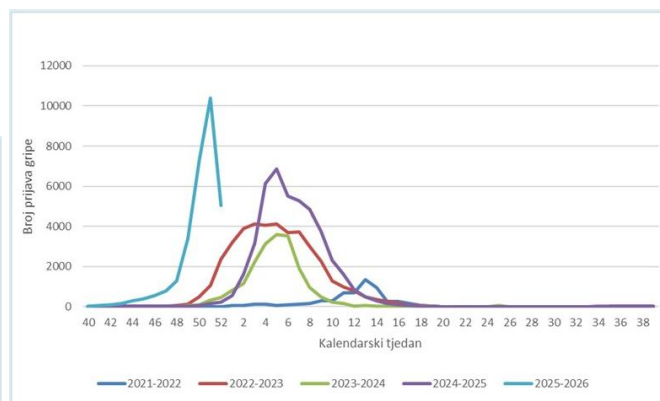
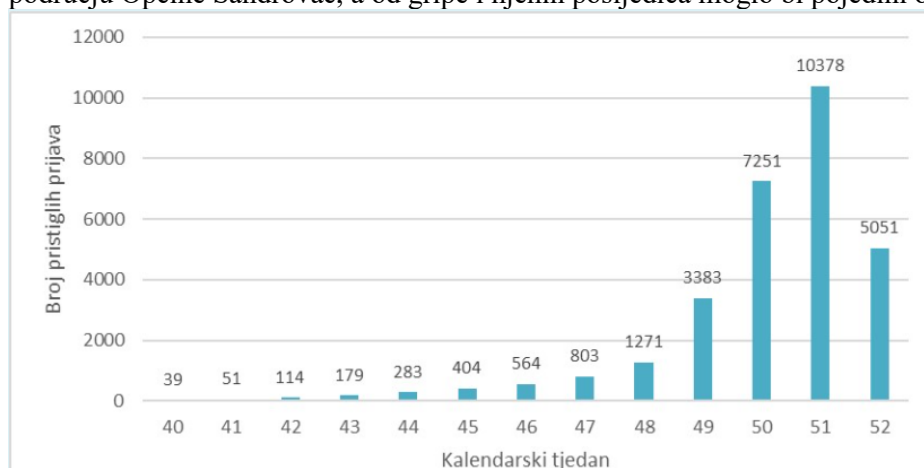
Glavni parametri na temelju kojih se može dati takva procjena su ovi:

- Bolesti protiv kojih se provodi sustavno cijepljenje praktično nema (dječja paraliza, diphtheria, tetanus, zaušnjaci, morbilli (ospice), rubeola, pertussis (hripavac), hepatitis B. Bolesti niske higijene i niskog standarda posve su odsutne (trbušni tifus, disenterija, hepatitis A),
- Niska je učestalost aktivne tuberkuloze.
- Spolne bolesti su rijetke i pod nadzorom.
- Javna vodoopskrba u županiji i Općini je sigurna.

Razvoj događaji koji prethodi velikoj nesreći

S obzirom da bi pandemijsku epidemiju uzrokovao novi virus, s kojim stanovništvo prethodno nije bilo u kontaktu, može se očekivati veći pobol i smrtnost. Može se očekivati više desetina pa i stotinjak oboljelih u području Općine Šandrovac, a od gripe i njenih posljedica mogli bi pojedini oboljeti i umrijeti.

S obzirom da bi pandemijsku epidemiju uzrokovao novi virus, s kojim stanovništvo prethodno nije bilo u kontaktu, može se očekivati veći pobol i smrtnost. Može se očekivati nekoliko stotina oboljelih u području Općine Šandrovac, a od gripe i njenih posljedica moglo bi pojedini oboljeti u umrijeti.



Broj osoba koje će se cijepiti, osim po stručnoj preporuci koja je daje javnim medijima, ovisi i o nekim paramedicinskim čimbenicima, poput percepcije javnosti i zdravstvenih djelatnika o ozbiljnosti pandemije i percepciji učinkovitosti cjepiva što značajno utječe na odaziv stanovništva na cijepljenje.

GRIPA

Uzročnik gripe je virus influenze tip A, B i C. Bolest je sezonskog karaktera i javlja se diljem svijeta u godišnjim epidemijama.

Virus tipa A je dodatno podijeljen na podtipove na osnovu površinskih glikoproteina (hemaglutinini i neuraminidaze). U zadnje vrijeme najčešće cirkuliraju podtipovi H1N1 i H3N2. Virus tipa B nije

podijeljen u podtipove, dok virus tipa C uzrokuje blage prehlade i ne predstavlja opasnost za razvoj većih epidemija. Bolest počinje naglo, burno s **visokom temperaturom** (često i preko 40° C), općom slabošću, bolovima u mišićima, kostima, glavoboljom. Nakon toga se javljaju simptomi od strane respiratornog sustava među kojima je karakterističan **suhi kašalj**, koji zna trajati i nekoliko tjedana. Temperatura i opći simptomi najčešće traju **od 5-7 dana**.

Najčešće komplikacije su bronhitis, upala pluća (bakterijska ili virusna), pogoršanje osnovne kronične bolesti (šećer, tlak, astma i sl.), upala srednjeg uha, encefalitis (upala mozga), miokarditis (upala srca) i perikarditis (upala srčane ovojnice).

Inkubacija gripe je vrlo kratka, od 1-4 dana, a u prosjeku prvi simptomi započinju nakon 2 dana. Prenosi se **kapljičnim putem, kašljanjem, kihanjem i govorom**.

Antivirusni lijekovi

Antivirusni lijekovi su dopuna cijepljenju protiv influence. Predviđa se njihova uporaba u prevenciji gripe u razdoblju pandemije u kojemu neće biti dostupno cjepivo protiv pandemijskog soja, kao i u liječenju oboljelih.

Inhibitori M2 proteina: rimantadin i amantadin

Aktivni su protiv virusa influence tipa A. Koriste se u profilaksi i terapiji influence tipa A odraslih i djece >1 godine života. Nije dokazano djelovanje ovih lijekova protiv virusa H5N1. Pandemijski A/H1N1 virus iz pandemije 2009./10. bio je rezistentan na inhibitore M2 proteina. Također, na temelju sekvence M2 proteina, očekuje se da je ptičji virus influence A/H7N9, koji je izazvao zabrinutost u Kini 2012./13. godine, rezistentan na ove lijekove.

Inhibitori neuraminidaze: oseltamivir i zanamivir

Oseltamivir odobren je za liječenje i profilaksu gripe kod odraslih i djece starije od 1 godine. Oseltamivir treba upotrijebiti unutar 48 sati od pojave simptoma. Dokazano je njegovo djelovanje na skraćivanje trajanja simptoma gripe. U pandemiji se oseltamivir može koristiti i kod dojenčadi.

Zanamivir ima slično djelovanje kao i oseltamivir. Primjenjuje se u obliku spreja. Njegova je uporaba namijenjena isključivo liječenju oboljelih. Pandemijski A/H1N1 virus iz pandemije 2009./10. (H1N1pdm) bio je osjetljiv na inhibitore neuraminidaze i njihova se upotreba pokazala vrlo korisnom u svrhu ograničavanja širenja infekcije u ranim stadijima pandemije i u svrhu liječenja oboljelih tijekom cijelog trajanja pandemije. Inhibitori neuraminidaze se smatraju djelotvornima u liječenju gripe uzrokovane ptičjim virusom influence A/H7N9.

Predviđena uporaba lijekova i potrebe za zalihama na razini države

Na temelju dokumenata Svjetske zdravstvene organizacije, podataka iz literature i ponuđenih modela planiranja zaliha lijekova, kao i posljednjih informacija proizvođača, polazi se od sljedećih činjenica:

1. Oseltamivir i zanamivir su jedini lijekovi koji djeluju na H5N1 influencu i jedini su se pokazali djelotvorni u liječenju bolesti uzrokovane s H1N1pdm. Dokazana je djelotvornost oseltamivira u profilaksi gripe osoba starijih od godinu dana, a dokazan je i njegov terapijski efekt koji smanjuje trajanje bolesti i olakšava simptome kod djece starije od 1 godine. S obzirom da pandemijski soj može biti različit od H5N1 i H1N1pdm i A/H7N9 može se očekivati djelovanje rimantadina/amantadina. Ove bi lijekove trebalo sačuvati prije svega za profilaksu kod visokorizične djece. Terapijsko djelovanje zanamivira je slično oseltamiviru, osim što se oseltamivir daje preventivno.
2. Prema raspoloživoj literaturi može se reći da je profilaktička uporaba oseltamivira mnogo efikasnija od terapijske koja je dokazana u kliničkim istraživanjima.
3. Prema raspoloživim podacima čini se da se u većini država primjenjuje kombinacija profilakse i terapije, s većim naglaskom na terapiju oboljelih, a ograničenu profilaksu. Pretpostavlja se da je to s toga što terapija zahtijeva 5 dana po 2 kapsule dnevno (10 kapsula), a preekspozicijska profilaksa 6 tjedana po 1 kapsulu dnevno (42 kapsule).
4. Postekspozicijska profilaksa nije provediva u jeku pandemije, već samo na njenom početku (pojedinačni bolesnici ili manje epidemije). Provodi se 10 dana po 1 kapsula.
5. Profilaktička primjena oseltamivira omogućuje prokuživanje, te stjecanje imuniteta.

6. Lijek je potrebno nabaviti i staviti u pričuvu.
7. Rok trajanja oseltamivira je 7 godina.
8. Prema dostupnoj literaturi i preporukama predlaže se slijedeća uporaba lijeka (minimalne zalihe).

Postekspozicijska profilaksa

Primjenjuje se kada se pojavljuju pojedinačni slučajevi bolesti ili manje epidemije (hospitalne, obiteljske, u poslovnom objektu i sl.).

Uski kontakti oboljelog od pandemijske gripe – osobe koje su njegovale oboljelog, kućni kontakti, direktni kontakt s respiratornim sekretom (kapljice sline, kašlja, kihanja, tjelesnim tekućinama i ekskretima (feces) visoko suspektnog ili potvrđenog slučaja.

Profilaksa se provodi samo kod osoba starijih od godinu dana, a u pandemiji dolazi u obzir primjena i kod dojenčadi. Profilaksu treba započeti unutar dva dana od ekspozicije.

Odrasli: Profilaksa se provodi sa 75 mg oseltamivira dnevno kroz 7 dana.

Djeca starija od godinu dana: Profilaktička doza ovisi o tjelesnoj težini, prema Sažetku opisa svojstava lijeka.

Dojenčad u dobi od 1 do 12 mjeseci: Profilaktička doza ovisi o tjelesnoj težini, prema Sažetku opisa svojstava lijeka.

Ako je pandemijski virus osjetljiv na M2 inhibitore, kod djece starije od 1 godine (1-9 godina) profilaksa se može provesti amantadinom. Dnevna doza je 5 mg/kg tjelesne težine (terapijska i profilaktička doza) s time da se ne smije prijeći 150/mg/dan (FDA i MMWR). Kod djece starije od 10 godina i odraslih osoba dnevna doza je 200mg/dan (100mg dva puta dnevno).

Međutim, kod djece s manje od 40 kg tjelesne težine trebalo bi propisati 5 mg/kg tjelesne težine bez obzira na dob.

Ova se profilaksa neće primijeniti u slučaju H5N1 pandemije, s obzirom da amantadin nije djelotvoran u profilaksi ovog podtipa gripe.

Očekivani broj osoba koje će primiti postekspozicijsku zaštitu na samom početku pandemije je oko 1.000 kontakata oboljelih. Ova mjera pokazala se u zadnjoj pandemiji 2009./10. kao vrlo učinkovita u obuzdavanju širenja infekcije. Međutim, postekspozicijsku profilaksu nije moguće provoditi kod svih kontakata tijekom cijelog trajanja pandemije te će na temelju epidemiološke procjene situacije i preporuka epidemiologa u tijeku pandemije ona ograničiti na osobe s najvećim rizikom od smrti.

Preekspozicijska profilaksa

Dolazi u obzir za one operativne službe koje nužno moraju funkcionirati u slučaju pandemije, posebice na početku. Provodi se do maksimalno 6 tjedana.

Liječenje antivirusnim lijekovima

- liječenje oboljelih pod povećanim rizikom od komplikacija,
- liječenje grupa prema epidemiološkim pokazateljima tijekom pandemije.

Terapija je predviđena za osobe starije od 1 godine. Terapijska doza za djecu stariju od 13 godina i odrasle osobe je 75 mg oseltamivira 2 puta na dan kroz 5 dana. Terapija zanamivrom traje 5 dana 2x5mg. Zanamivir se udiše.

Epidemiološka simulacija predviđa najmanje 250.000 osoba za provođenje nužnog antivirusnog liječenja. To je ukupno, najmanje 250.000 terapijskih doza koje treba držati u pričuvi. Procijenjeni trošak osiguranja potrebnih količina bio bi 3 mil eura na razini RH.

U pandemiji 2009./10. pobol je bio niži od očekivanog, s pedeset tisuća prijavljenih bolesnika, što ukazuje na to da su predviđanja o broju osoba kod kojih će trebati terapijski primijeniti antivirusne lijekove vrlo gruba i nepouzdana.

Ostala cjepiva

Sezonsko cjepivo i cjepivo protiv H5N1 ptičje gripe

Protiv sezonske gripe cijepit će se sve osobe s povećanim rizikom. Cijepit će se i osobe zaposlene na peradarskim farmama. Ako se pandemija pojavi izvan Republike Hrvatske, sezonskim cjepivom će se

cijepiti skupine povećanog rizika. Za osobe na peradarskim farmama i osobe koje će doći u kontakt s ptičjim virusom (virolozi, veterinari), cca 700 osoba na razini RH, preporučuje se i sezonsko cijepljenje protiv gripe i cijepljenje cjepivom protiv H5N1 ptičje gripe.

Pneumokokno cjepivo

Cijepe se svi pod povećanim rizikom.

Ako se pojavi pandemija cijepiti će se sve osobe starije od 65 godina, sve osobe starije od 2 godine s kroničnim bolestima (KOPB, kongestivno zatajenje srca, šećerna bolest, kronični alkoholizam, kronična bolest jetre, kronična bolest bubrega, imunodeficijentni bolesnici) i to ako nisu ranije cijepljene. Za potrebe provedbe spomenutog cijepljenja bilo bi potrebno osigurati 100.000 doza pneumokoknog cjepiva predviđene ukupne cijene koštanja od 4 mil eura na razini RH.

Antipiretici

Antipiretici poput paracetamola bit će indicirani kod gripe. Acetil-salicilat je kontraindiciran kod djece u slučaju sumnje na gripu. Pretpostavlja se da za ove lijekove nije nužno stvaranje zaliha, već će se u slučaju pandemije isti moći nabaviti u ljekarnama.

Medicinska oprema

Zdravstvene ustanove i odgovorno medicinsko osoblje treba voditi računa o potrebi stvaranja zaliha adekvatnih količina lijekova za simptomatsku terapiju i pribora poput igala, šprica. Također treba predvidjeti svu potrebnu opremu i lijekove za intenzivno liječenje bolesnika te osobna zaštitna sredstva.

Antibiotici

S obzirom na česte bakterijske komplikacije kod influence, valja planirati veću uporabu antibiotika u situaciji gdje se očekuje velika incidencija komplikacija poput upale pluća. Valja osigurati siguran izvor opskrbe antibiotika (s antistafilokoknim spektrom djelovanja).

Osobna zaštitna oprema

Osobna zaštitna oprema namijenjena je zdravstvenim radnicima koji pružaju neposrednu zdravstvenu zaštitu, uključivo epidemiološkom timu koji će provoditi terenska ispitivanja. Procjenjuje se da za ovu i druge izvanredne situacije treba pohraniti 500.000 kompleta osobne zaštitne opreme za jednokratnu uporabu procijenjene vrijednosti 7 mil eura na razini RH.

Razvoj događaja koji prethodi velikoj nesreći

Obzirom na epidemiološku situaciju u većem dijelu svijeta, farmaceutske tvrtke ne uspijevaju proizvesti dovoljne količine cjepiva, a dolazi i do nestašice lijekova za liječenje gripe i njenih komplikacija. Ovakva situacija dodatno povećava zabrinutost cjelokupnog stanovništva i opterećenost zdravstvene službe u Hrvatskoj, Bjelovarsko-bilogorskoj županiji i Općini Šandrovac. Prema postojećem Nacionalnom planu za pandemijsku gripu, u Hrvatskoj je proglašen 6. stadij, te sukladno njemu pokrenute su sve predviđene aktivnosti. Radi lakšeg savladavanja "lažnih uzbuna", koje su posljedica poboljšanog virološkog nadzora nad kretanjem virusa influence, definirani su stadiji koji olakšavaju pripremu za pandemiju.

Iznenadna i neočekivana genska mutacija virusa influence i mogućnost njegovog povoljnog i brzog širenja osnovna je pretpostavka kao okidač za nastanak epidemije i pandemije koji u bilo kojem trenutku može izmaći kontroli i pretvoriti se u događaj razmjera velike nesreće u Bjelovarsko-bilogorskoj županiji te i području Općine Šandrovac.

Okidač koji je uzrokovao veliku nesreću

Tri su teorije o nastanku pandemijskih virusa:

- Genetskom rekombinacijom između ljudskih i životinjskih virusa influence,
- Izravan prijenos virusa sa životinja na ljude i obrnuto, te

- Javljanje novih virusa, odnosno ulazak ranije postojećih virusa u stanovništvo sa neprepoznatog rezervoara. Teorija rekombinacije je najprihvatljivija za pojavu A(H3N2) virusa koji je uzrokovao pandemiju 1968./69.

Teorija izravnog prijenosa je najvjerojatnije objašnjenje za pojavu A(H1N1) virusa koji je uzrokovao pandemiju 1918. godine (tzv. Španjolska gripa) dok je treća teorija najvjerojatnije objašnjenje za ponovnu pojavu A(H1N1) virusa, uzročnika "ruske pandemije" 1977. godine koji je gotovo identičan virusu izoliranom 1950. godine, ali je nepoznato gdje i kako je virus tih godina opstao.

Čak i u odsutnosti epidemije, pojava novog podtipa virusa gripe, uz tek nekoliko inficiranih ljudi, može zbog straha od mogućnosti nastanka pandemije, postaviti ogromne zahtjeve pred zdravstveni sustav na svim razinama i državnu upravu.

5.5. Opis događaja

U nastavku izrade scenarija i analize događanja procjenjujemo dva scenarija za područje Općine Šandrovac i to:

1. **Najvjerojatniji neželjeni događaj (NND)**, koji predstavlja pojavnost epidemija manjih intenziteta i posljedica u Općini, i
2. **Događaj s najgorim mogućim posljedicama (DNP)**, koji predstavlja događaj s epidemijama najvećeg intenziteta i posljedica u području Općine Šandrovac, obilježja i velike nesreće.

Najvjerojatniji neželjeni događaj

Do pojave pandemijske gripe će doći prvo izvan Hrvatske, pretpostavljamo najvjerojatnije na području Azije gdje stanovništvo živi u bliskom kontaktu sa životinjama i gdje će najvjerojatnije i nastati i početi se širiti pandemijski soj. Informacija o pojavi pandemijskog soja gripe bit će poznate već prije pojave prvih slučajeva bolesti u Europi, a samim time i u Hrvatskoj. Pojava prvih slučajeva bolesti bila bi povezana s osobama, putnicima koje su u kontakt s uzročnikom bolesti došle izvan granica Hrvatske. Samim time prve pojave bolesti mogle bi se pojaviti u gradovima koji imaju zračne i pomorske luke s međunarodnim vezama. Epidemija bi mogla trajati najmanje 9 tjedana. Prema iskustvima iz prethodne pandemije broj oboljelih bio bi najveći u mlađim dobnim skupinama (do 80% oboljelih), za razliku od sezonske gripe koja pogađa starije, kronične bolesnike. Očekuje se pobol od 20% stanovništva kroz 9 tjedana trajanja epidemije. Vrhunac pandemije u Hrvatskoj se javlja otprilike 30 dana od početka epidemije tj. sredinom siječnja, nakon čega slijedi postupni pad u broju oboljelih od gripe. Tijekom epidemijskog događaja od 9 tjedana obolijeva ukupno 40% radno aktivnih stanovnika Općine Šandrovac, u kojoj pomoć od strane liječnika primarne zdravstvene zaštite traži 12 % stanovništva. Zbog razvoja komplikacija bolesti (2,6%) oboljelih zahtijevalo je bolničko liječenje. Od gripe i njenih komplikacija kroz 9 tjedana umire nekoliko oboljelih osoba (smrtnost do 0,01%)

Posljedice

Zdravstveni sustav ima ključnu ulogu u epidemiološkom, kliničkom i virusološkom praćenju gripe na temelju kojeg donosi i provodi protuepidemijske mjere i liječenje kojima će se smanjiti rizik od širenja pandemijskog virusa te time smanjiti morbiditet i mortalitet. Različite strukture nezdravstvenog sustava osiguravaju tijekom pandemije funkcioniranje javnih službi (opskrba energijom, transport, snabdijevanje hranom) kako bi se smanjio utjecaj na zdravstveni sustav, gospodarstvo i društvo u cjelini.

Posljedice proistekle iz pandemijskog scenarija gripe mogu se sagledati sa aspekta:

- a) **socijalnih faktora**, koji uključuju veličinu naše populacije, distribuciju visokorizičnih grupa u njoj te ponašanje i životni stil određenih grupa u populaciji;
- b) **tehničkih i znanstvenih faktora**, koji podrazumijevaju implementaciju nadzora i mogućnosti da se identificira sumnjivi slučaj koji bi mogao oboljeti, mogućnosti i mehanizmi pristupačnosti teško dostupnim određenim grupama ljudi i mogućnost i prihvatljivost efektivnih preventivnih mjera, odnosno provedba profilaktičke, kao i kasnije suportivne terapije;

- c) ekonomskih faktora, koji podrazumijevaju u opisu direktne i indirektno financijske troškove kao što su utjecaj na kućni proračun, troškovi hospitalizacija te potencijalni utjecaj na trgovinu i turizam i ostale zavisne i nezavisne grane iz ekonomske branše;
- d) etičkih faktora, koji podrazumijevaju osobnu privatnost, upotreba neodobrenih proizvoda, utjecaj na transparentnost; te
- e) političkih faktora, koji podrazumijevaju reakciju i odgovor zakonskih nosioca u zdravstvu i medija, kapacitiranost tijela javne vlasti na upravljanje u krizi.

Život i zdravlje ljudi

Tablica 3: Posljedice na život i zdravlje ljudi

Život i zdravlje ljudi			
Kategorija	Posljedice	Kriterij % osoba JLP(R)S	ODABRANO
1	Neznatne	*<0,001	
2	Malene	0,001-0,004	
3	Umjerene	0.0047-0,011	X
4	Značajne	0,012-0,035	
5	Katastrofalne	0,036>	

Gospodarstvo

Tablica 4 : Posljedica na gospodarstvo

Gospodarstvo			
Kategorija	Posljedice	Kriterij-štete u % proračuna JLP(R)S	ODABRANO
1	Neznatne	0,5-1	
2	Malene	1-5	X
3	Umjerene	5-15	
4	Značajne	15-25	
5	Katastrofalne	>25	

Društvena stabilnost i politika

Tablica 5: Prikaz kriterija za društvenu stabilnost i politiku – štete na infrastrukturi (KI) i štete na građevinama od javnog značaja

Društvena stabilnost i politika			
Oštećena kritična infrastruktura			
Kategorija	Posljedice	Kriterij-štete u % proračuna JLP(R)S	ODABRANO
1	Neznatne	0,5-1	X
2	Malene	1-5	
3	Umjerene	5-15	
4	Značajne	15-25	
5	Katastrofalne	>25	
Štete/gubici na građevinama od javnog društvenog značaja			
Kategorija	Posljedice	Kriterij-štete u % proračuna JLP(R)S	ODABRANO
1	Neznatne	0,5-1	X
2	Malene	1-5	
3	Umjerene	5-15	
4	Značajne	15-25	
5	Katastrofalne	>25	

Tablica 5a: Posljedice na društvenu stabilnost i politiku - ZBIRNO

Društvena stabilnost i politika			
Kategorija	Ukupno	Kritična infrastruktura	Štete/gubici na građ. od javnog društvenog značaja
1	X	X	X
2			
3			
4			
5			

Vjerojatnost događaja

Tablica 6: Vjerojatnost/frekvencija

Kategorija	Vjerojatnost/frekvencija			
	Kvalitativno	Vjerojatnost	Frekvencija	ODABRANO
1	Iznimno mala	<1%	1 događaj u 100 godina i rjeđe	
2	Mala	1-5%	1 događaj u 20 do 100 godina	
3	Umjerena	5-50%	1 događaj u 2-20 godina	
4	Velika	51-98%	1 događaj u 1-2 godine	X
5	Iznimno velika	>98%	1 događaj godišnje i češće	

Događaj s najgorim mogućim posljedicama

Prvi oboljeli od pandemijske gripe u Hrvatskoj su rezultat unosa virusa gripe koji je već određeno vrijeme u pandemijskom obliku prisutan na području Azije, odakle se kroz međunarodna putovanja proširio i u Europu.

S obzirom da su informacija o pojavi pandemijskog soja gripe u Aziji poznate već prije pojave prvih slučajeva bolesti u Europi, a samim time i u Hrvatskoj. Najveći broj oboljelih je u mlađim radno sposobnim dobnim skupinama (do 80% oboljelih), za razliku od sezonske gripe koja pogađa starije, kronične bolesnike. Oboljelo je 30% stanovništva tijekom trajanja epidemije, s vrhuncem epidemije otprilike 30 dana od početka epidemije tj. sredinom mjeseca siječnja, nakon čega slijedi postupni pad u obolijevanju. Tijekom epidemijskog događaja od 9 tjedana ukupno je u općini Šandrovac oboljelo više stotina osoba, od kojih je pomoć liječnika primarne zdravstvene zaštite zatražilo njih 20% (procjena). Zbog razvoja komplikacija bolesti, 3% oboljelih zahtijevalo je bolničko liječenje. U jedinicama intenzivnog liječenja liječeno je desetak osoba oboljelih od gripe. Od gripe i njenih komplikacija kroz 9 tjedana umrle su pojedine osobe s područja Općine (smrtnost od 0,2%).

Posljedice

Zdravstveni sustav ima ključnu ulogu u epidemiološkom, kliničkom i virusološkom praćenju gripe na temelju kojeg donosi i provodi protuepidemijske mjere i liječenje kojima će se smanjiti rizik od širenja pandemijskog virusa te time smanjiti morbiditet i mortalitet.

Različite strukture nezdravstvenog sustava osiguravaju tijekom pandemije funkcioniranje javnih službi (opskrba energijom, transport, snabdijevanje hranom) kako bi se smanjio utjecaj na zdravstveni sustav, gospodarstvo i društvo u cjelini.

Ozbiljnost događaja epidemije-pandemije kao i posljedični događaji uvelike ovise o pitanjima koje svaka epidemija i pandemija postavlja:

- Koliko učestalo se pojavljuju novi slučajevi
- Koje grupe ljudi će teže i ozbiljnije oboljeti ili imaju veći rizik za umiranje
- Koji oblici oboljenja i posljedičnih komplikacija su viđeni u trenutku pojave
- Da li je virus influence osjetljiv na antiviralnu terapiju

e) Koliko će uopće po procjeni ljudi oboljeti od gripe

f) Kakav će biti utjecaj na zdravstveni sektor u cjelini uključujući i cjelokupni angažman kompletnog zdravstvenog sustava koji ima.

Kratki prikaz zdravstvenih resursa koji bi podnijeli glavni teret javno zdravstvenog odgovora na epidemiju-pandemiju gripe u Općini Šandrovac i ukupno:

Zdravstvene usluge stanovništvu Općine Šandrovac osigurane su u:

- Ambulanti opće medicine u Općini, 1 zdravstveni tim
- Ordinaciji dentalne medicine, 1 stom.tim
- Ambulantama Doma zdravlja Bjelovar, odakle djeluje i Zavod za HMP
- Općoj bolnici Bjelovar

Opterećenost postojećeg zdravstvenog sustava sa bremenom epidemijskog-pandemijskog vala gripe zahtijevat će barem dvostruko veću angažiranost postojećeg kapaciteta ljudstva odnosno resursa.

S obzirom na broj osoba oboljelih i pa i umrlih od gripe, kao i broj osoba koje će koristiti zdravstvene resurse (liječnike opće medicine i bolnice), dolazi do pojačanog pritiska na zdravstvene i socijalne službe, pa je potrebno osigurati organizacijske prilagodbe sukladno postojećim planovima korištenja kapaciteta potrebnih za povećan priliv oboljelih osoba.

Osiguran je nesmetan rad najvažnijih službi (zdravstvo, vatrogasci, policija, vojska) sukladno planovima provedbe preventivnih mjera.

Smještaj u bolnicama oboljelih od gripe je u trenutku epidemijskog-pandemijskog vrhunca kapacitetom ograničen, pa je potreban dodatni smještajni kapacitet u drugim ustanovama poput umirovljeničkih domova, dječjih vrtića, škola, hotela i sličnih objekata u trenutku pandemijskog vrhunca gripe jer sam zdravstveni sektor ne može odgovoriti na pritisak i opterećenost koji je stvoren valom oboljelih. U kalkulaciju treba uzeti i angažman i ovih dodatnih kapaciteta za smještaj oboljelih kojima je potrebna medicinska skrb.

Nadalje, posljedice pandemije gripe obuhvaćaju i sve aspekte proizašle iz provedbe protuepidemijskih mjera koji se odnose na socijalne navike stanovništva poput restrikcije putovanja, zatvaranja granice za putovanja, zatvaranja škola i drugih ustanova te izračun posljedičnih šteta ovakvih događaja također treba uzeti u obzir.

Tablica 7: Prioritetne skupine stanovništva Općine Šandrovac glede cijepljenja protiv gripe

Prioritet	Skupina	Broj
1.	Kronični bolesnici u dobi 0-64 (hipertenzija isključena)	60
2.	Zdravstveni djelatnici (svi)	4
3.	Trudnice	30
4.	Djeca od 6-23 mjeseca starosti	40
5.	Djeca od 24-59 mjeseci starosti	40
6.	Zdravi kućni kontakti onih koji se ne mogu cijepiti (djece mlađe od 6 mjeseci)	20
7.	Kronični bolesnici u dobi 65+ (hipertenzija isključena)	80
8.	Zdrave osobe srednjoškolske dobi	60
9.	Zdrave osobe osnovnoškolske dobi	100
itd.		

Ako bismo prema procjeni ECDC-a odlučili cijepiti zaposlene u najvažnijim službama i osobe s povećanim rizikom od komplikacija (kronične bolesnike, djecu od 6 do 24 mjeseca starosti, obiteljske kontakte djece mlađe od 6 mjeseci starosti i osobe starije od 65 godina), ciljna bi skupina bila 35% stanovništva (550 stanovnika Općine Šandrovac).

To je nešto više od procjene iz Nacionalnog pandemijskog plana, prema koji obuhvaća sljedeće kategorije osoba: esencijalne službe bez zdravstva, zdravstveni djelatnici, djeca 6-24 mjeseca starosti, obiteljski kontakti djece do 6 mjeseci starosti, trudnice, kronični bolesnici do 65 godina starosti, osobe starije od 65 godina).

U slučaju nedostatnih količina cjepiva ili sukcesivnih pošiljki ukupnih količina cjepiva kroz dulje vremensko razdoblje, može se cijepiti ovisno o dostupnim količinama cjepiva prema prioritarnim skupinama počevši od kroničnih bolesnika u dobi od 0-64 godine, zatim zdravstvene djelatnike, trudnice, itd. Kao što je prikazano u tablici 7. redosljed prioritarnih skupina se može mijenjati, ovisno o karakteristikama epidemije-pandemije.

Prema tome, samo za osiguravanje funkcioniranja zdravstvene i drugih najvažnijih službi te osoba pod povećanim rizikom za komplikacije, a prema ECDC podjeli prioritarnih skupina, ciljna skupina za cijepljenje je do 550 stanovnika Općine Šandrovac.

Trošak nabave cjepiva ovisio bi o njegovoj cijeni na tržištu. Hrvatska bi cjepivo nabavljala kroz mehanizam zajedničke nabave zemalja EU koji je uspostavljen temeljem odluke o Prekograničnim prijetnjama zdravlju donesene krajem 2013. godine. Trošak nabave cjepiva mogao bi se kretati u rasponu od 1 do 1,5 mil eura za područje RH.

Život i zdravlje ljudi

Virus influence je izrazito zarazan virus koji izaziva epidemijsko obolijevanje tijekom uobičajene sezone gripe. U slučaju epidemije-pandemije gripe predviđa se značajno veće obolijevanje stanovništva Općine nego inače, s obzirom na nepostojanje prethodne imunosti na takav pandemijski soj. Za očekivati je značajno veća stopa bolovanja radno aktivnog stanovništva, kao i veći stupanj komplikacija i smrtnih ishoda kod vulnerabilnih skupina stanovništva. Tijekom epidemije-pandemije pratila bi se dinamika obolijevanja i umiranja na tjednoj osnovi, kao što se i inače prati kretanje sezonske gripe.

Tijekom epidemijskog događaja od 9 tjedana ukupno bi oboljelo više stotina osoba od kojih bi pomoć od strane liječnika primarne zdravstvene zaštite zatražilo njih 20%. Zbog razvoja komplikacija bolesti 3% oboljelih zahtijevalo bi bolničko liječenje. Od gripe i njenih komplikacija kroz 9 tjedana mogle bi umrijeti pojedine osobe.

Tablica 8: Posljedice na život i zdravlje ljudi

Život i zdravlje ljudi			
Kategorija	Posljedice	Kriterij % osoba JLP(R)S	ODABRANO
1	Neznatne	*<0,001	
2	Malene	0,001-0,004	
3	Umjerene	0,0047-0,011	
4	Značajne	0,012-0,035	X
5	Katastrofalne	0,036>	

Podaci ZZJZ BBŽ u Zdravstveno statističkom ljetopisu BBŽ za 2023.godinu

Kretanje zaraznih bolesti u Bjelovarsko-bilogorskoj županiji od 2014. do 2023. godine - broj umrlih iz pojedinačnih prijava zaraznih bolesti

Oboljenja	2014.	2015.	2016.	2017.	2018.	2019.	2020.	2021.	2022.	2023.
Aktivna tuberkuloza (Tuberculosis activa)		2	1		1	1			1	
Bakterijska sepsa (Sepsis purulenta)										2
Enterokolitis (Enterocolitis)				1						1
Enteroviroze (Enterovirosis)										1
Gripa (Influenza)						1				
Hemoragijska groznica s bubrežnim sindromom				1						
Leptospiroze (Leptospirosis)	1									1
Meningokokni meningitis/sepsa (meningitis epidemica/sepsis)					1					
Upala pluća (Pneumonia, bronchopneumonia)			1		1					
Virusni hepatitis B (Hepatitis virusa B)						1				
COVID-19							41	127	59	22
UKUPNO	1	2	2	2	3	3	41	127	60	27

Prijavljene epidemije u 2023. godini

Bolest	Broj epidemija	Broj oboljelih	Broj umrlih
Helmintoze (Enterobius vermicularis)	7	24	0
Svrab	2	34	0
Virusni gastroenterokolitis (Rota virus)	2	21	0
Virusni gastroenterokolitis (Noro virus)	1	8	0
Enterovirosis	1	11	1
Streptokokna upala grla	2	18	0
Hripavac	1	6	0
UKUPNO	16	122	1

Na procjenu rizika utječu i:

- Preventivne DDD mjere, preventivna cijepljenja, održavanje higijene.
- Brze intervencijske higijensko epidemiološke djelatnosti u suradnji s ostalim djelatnostima Zavoda za javno zdravstvo BBŽ i sanitarne inspekcije.

Zahvaljujući organiziranom djelovanju cjelokupnog sustava javnog zdravstva koji pridonosi zdravlju ljudi na području Općine Šandrovac i Županije, epidemiološka situacija zaraznih bolesti može se ocijeniti povoljnom.

Bolesti protiv kojih se cijepi potisnute su na niske brojeve (ospice, rubeola, zaušnjaci, hripavac, tetanus), a neke su i posve eliminirane (difterija, poliomijelitis).

Mogućnost pojavnosti stočnih zaraznih bolesti na području Općine Šandrovac, pa i Županije, je mala zbog dobre educiranosti posjednika životinja o istima te kontakta koji veterinarske institucije sa područja imaju sa posjednicima. Bolesti stočnog fonda mogu prvenstveno biti uzrokovane mikroorganizmima i parazitima.

Gospodarstvo

Približno 75% cijene u kalkulaciji liječenja oboljelih iznosi cijena lijekova odnosno tehničko održavanje sustava za potpomognutu respiraciju sa pročišćavanjem krvi (ECMO sustav). U ovom vjerojatnom scenariju troškovi liječenja hospitaliziranih oboljelih, kojih se procjenjuje da bi bilo više desetina, uključujući i one koji bi zahtijevali intenzivnu skrb (ECMO aparat), iznosili bi i nekoliko stotina tisuća kuna.

Posljedice epidemije-pandemije influence primarno bi se očitovale kroz indirektno troškove kao posljedica apsentizma zaposlenih osoba i troškove zdravstvenog sustava za liječenje oboljelih i provođenje preventivnih mjera u cilju suzbijanja i sprječavanja daljnjeg širenja epidemije-pandemije. Očekuje se prosječan iznos novčane nadoknade po danu bolovanja od 20 eura. U slučaju obolijevanja 50% radno aktivnih osoba u prosječnom trajanju bolovanja od 7 dana, ukupni troškovi mogli bi doseći 100 tisuća eura. Tome bi trebalo pribrojiti i troškove koji mogu nastati zbog otežanog odvijanja proizvodnih procesa u uvjetima odsutnosti dijela specijalizirane radne snage i neispunjenja ugovora tako da se ukupni troškovi mogu kretati i do 150 tisuća eura.

Tablica 9: Posljedica na gospodarstvo

Gospodarstvo			
Kategorija	Posljedice	Kriterij-štete u % proračuna JLP(R)S	ODABRANO
1	Neznatne	0,5-1	
2	Malene	1-5	
3	Umjerene	5-15	X
4	Značajne	15-25	
5	Katastrofalne	>25	

Društvena stabilnost i politika

Iako je za očekivati da bi došlo do prekida uobičajenog rada javnih službi, primjerenom organizacijom i ciljanim preventivnim mjerama sukladno navedenom planu, održala bi se potrebna razina aktivnosti neophodnih da se zadovolje elementarne potrebe stanovništva Općine Šandrovac u takvim uvjetima. Ne očekuje se znatnija oštećenja kritične infrastrukture, štete/gubici na građevinama od javnog društvenog značaja, kao niti prekid dulji od 10 dana u radu kritične infrastrukture.

Tablica 10: Prikaz kriterija za društvenu stabilnost i politiku – štete na infrastrukturi (KI) i štete na građevinama od javnog značaja

Društvena stabilnost i politika			
Oštećena kritična infrastruktura			
Kategorija	Posljedice	Kriterij-štete u % proračuna JLP(R)S	ODABRANO
1	Neznatne	0,5-1	X
2	Malene	1-5	
3	Umjerene	5-15	
4	Značajne	15-25	
5	Katastrofalne	>25	
Štete/gubici na građevinama od javnog društvenog značaja			
Kategorija	Posljedice	Kriterij-štete u % proračuna JLP(R)S	ODABRANO
1	Neznatne	0,5-1	X
2	Malene	1-5	
3	Umjerene	5-15	
4	Značajne	15-25	
5	Katastrofalne	>25	

Tablica 10a: Posljedice na društvenu stabilnost i politiku - ZBIRNO

Društvena stabilnost i politika			
Kategorija	Ukupno	Kritična infrastruktura	Štete/gubici na građ. od javnog društvenog značaja
1	X	X	X
2			
3			
4			
5			

S obzirom da je dolazak epidemijskog-pandemijskog vala gripe u Hrvatskoj uslijedio nekoliko mjeseci nakon pandemije u Aziji i prvih grupiranja gripe u nekim europskim zemljama, epidemiološka služba je kroz svoju mrežnu strukturu uspjela provesti organizaciju i ciljane preventivne mjere sukladno postojećem nacionalnom planu, te se tako održala potrebna razina aktivnosti javnih službi neophodnih da se zadovolje elementarne potrebe stanovništva u takvim uvjetima. Nisu zabilježena znatnija oštećenja kritične infrastrukture, štete/gubici na građevinama od javnog društvenog značaja, kao niti prekid dulji od 10 dana u radu kritičnih infrastrukture.

Iako se može očekivati odsustvo zaposlenika u pojedinim društvenim djelatnostima zbog bolovanja, ne treba očekivati značajne poteškoće u radu kritičnih službi na rok dulji od 10 dana. Tome bi sigurno doprinijele preventivne mjere u tim skupinama zaposlenika i posljedice bi se mogle procijeniti kao malene.

Podaci, izvori i metode izračuna

Za izradu analize korišteni su podaci i izvori iz državne procjene, podaci liječnice ambulante Općine, Državnog zavoda za statistiku, te Zavoda za javno zdravstvo Bjelovarsko-bilogorske županije. Neki podaci su procijenjeni za razinu Općine Šandrovac, sukladno onima koji postoje na razini RH.

Za izradu analize rizika kao izvori podataka korišteni su registar prijava zaraznih bolesti, javno-zdravstvena baza podataka umrlih osoba, baza podataka o hospitaliziranim osobama koje se nalaze u

Hrvatskom zavodu za javno zdravstvo. U procjeni pobola, smrtnosti i korištenja resursa zdravstvene zaštite korištena dostupna znanstvena literatura ECDC-a, CDC-a i WHO. Procjene pobola i smrtnosti stanovništva rađene su na temelju informacija prikupljenih iz prethodnih pandemijskih događaja i ne moraju biti dobar prediktor budućih događaja.

Tablica 11: Vjerojatnost/frekvencija

Kategorija	Vjerojatnost/frekvencija			
	Kvalitativno	Vjerojatnost	Frekvencija	ODABRANO
1	Iznimno mala	<1%	1 događaj u 100 godina i rjeđe	
2	Mala	1-5%	1 događaj u 20 do 100 godina	
3	Umjerena	5-50%	1 događaj u 2-20 godina	X
4	Velika	51-98%	1 događaj u 1-2 godine	
5	Iznimno velika	>98%	1 događaj godišnje i češće	

Tablica 12: Nepouzdanost rezultata procjene rizika

	Ne postoji dovoljna količina statističkih podataka, iskustva stručnjaka i ostalih podataka te pouzdana metodologija procjene posljedica – zbog čega se očekuju značajne greške	
Vrlo visoka nepouzdanost	4	
Visoka nepouzdanost	3	
Niska nepouzdanost	2	X
Vrlo niska nepouzdanost	1	
	Postoji dovoljna količina statističkih podataka, iskustva stručnjaka i pouzdana metodologija procjene - zbog čega je pojavljivanje grešaka vrlo malo vjerojatno	

5.6. Matrice rizika

RIZIK: EPIDEMIJE I PANDEMIJE

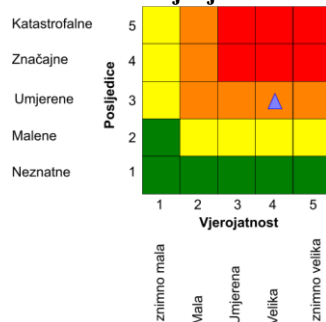
- Vrlo visoki rizik
- Visoki rizik
- Umjeren rizik
- Nizak rizik

Rizik se može prihvatiti, izuzev u iznimnim situacijama
Rizik se može prihvatiti ukoliko je smanjenje nepraktično ili troškovi uvelike premašuju dobit
Rizik se može prihvatiti ukoliko troškovi premašuju dobit
Dotadne mjere nisu potrebne, osim uobičajenih

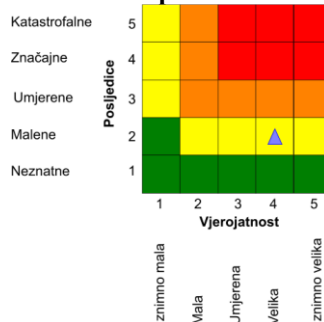
NAZIV SCENARIJA: Epidemije i pandemije na području Općine Šandrovac

Najvjerojatniji neželjeni događaj

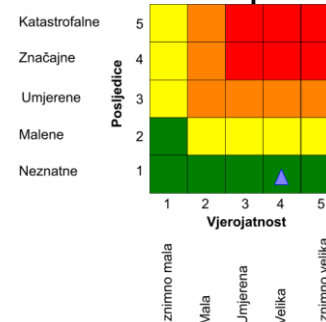
Život i zdravlje ljudi



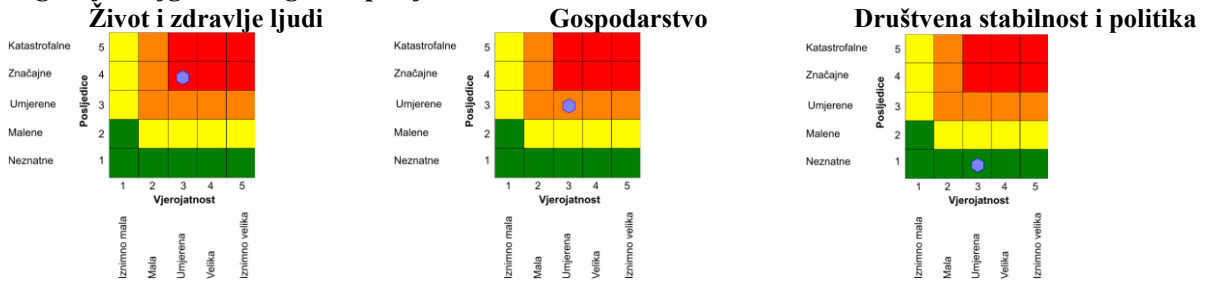
Gospodarstvo



Društvena stabilnost i politika



Događaj s najgorim mogućim posljedicama



$$\text{Ukupni rizik} = \frac{\text{Život i zdravlje ljudi} + \text{Gospodarstvo} + \text{Društvena stabilnost i politika}}{3}$$

Najvjerojatniji neželjeni događaj, ukupno **Događaj s najgorim mogućim posljedicama, ukupno**



5.7. Karte rizika

a) Najvjerojatniji neželjeni događaj



b) Događaj s najgorim mogućim posljedicama



Izvodno iz Procjene rizika RH i Bjelovarsko-bilogorske županije (prosinao 2025.)

a/ Iz početne Procjene rizika od katastrofa Republike Hrvatske b/ Procjena BBŽ

RIZIK: Epidemije i pandemije

Najvjerojatniji neželjeni događaj

Događaj s najgorim mogućim posljedicama



Dodatak po epidemiji COVID 19 / a u 5/23. proglašen je kraj pandemije:

Osnovni stavovi HZJZ o bolesti / od 7/2022)

Klinički kriteriji

Osoba koja ima barem jedan od simptoma:

- kašalj,
- povišenu tjelesnu temperaturu,
- dispneju,
- nedostatak zraka,
- nagli gubitak mirisa, okusa ili
- promjenu okusa.

Radiološki dijagnostički kriterij

- Radiološki dokaz lezija kompatibilnih s COVID-19.

Laboratorijski kriterij

- Detekcija SARS-CoV-2 RNA u kliničkom uzorku.

Epidemiološki kriteriji

Barem jedno od dvoje niže navedenoga:

- bliski kontakt s oboljelim od COVID-19 unutar 14 dana prije početka simptoma
- bolesnik je unutar 14 dana prije početka simptoma bio korisnik ili zaposlenik ustanove za smještaj osjetljivih skupina u kojoj je potvrđena transmisija COVID-19

Klasifikacija slučaja

Moguć slučaj: Osoba koja ispunjava kliničke kriterije

Vjerojatan slučaj: Osoba koja ispunjava kliničke kriterije i jedan od epidemioloških kriterija;

ili

Osoba koja ispunjava radiološki dijagnostički kriterij.

Potvrđen slučaj: Osoba koja ispunjava laboratorijski kriterij.

Dodatni, manje specifični, kriteriji mogu uključivati glavobolju, zimicu, bolove u mišićima, umor, povraćanje i/ili proljev.

Kad zdravstveni djelatnik na temelju gore navedenih kriterija postavi indikaciju za testiranje važno je pravilno klinički zbrinuti oboljelog te provesti potrebnu dijagnostičku obradu.

Daljnji postupak ovisi i o tome gdje je postavljena indikacija za testiranje (ambulanta primarne zdravstvene zaštite, bolnica i sl.) i težini kliničke slike oboljelog.

Osnovne mjere zaštite od zaraze koronavirusom SARS-CoV-2

1. KAKO SE ŠIRI ZARAZA KORONAVIRUSOM?

Kojim putem koronavirus može ući u tijelo i zaraziti nas?

- kroz usta
- kroz nos
- kroz oči (očna sluznica)

Stoga ih treba izbjegavati dodirivati rukama. Virus u organizam ne može ući kroz kožu.

Kojim se putem virus prenosi od osobe do druge?

- Fizičkim dodirima sa zaraženom osobom
- Prijenosom mikrokapljice koja sadrži viruse na drugu osobu (kašljanjem, kihanjem, neodržavanjem distance za vrijeme razgovora)
- Udisanjem virusa kroz koncentriran aerosol u zraku (aerosol su sitne čestice koje lebde zrakom, a lučimo ih disanjem i govorom, a osobito glasnim govorom ili pjevanjem jer glasnoća glasa ima najveći utjecaj na količinu proizvedenog aerosola).
- Fizičkim dodirima prethodno kontaminirane površine (kvaka, rukohvat, dugme u liftovima, prekidači za struju, vodokotlić, slavine...) ako se nakon toga tim istim neopranim ili ne dezinficiranim rukama dotiče lice tj. nos, oči, usta. Najnovije studije ukazuju na to da je ovaj način zaraze rjeđi nego što se dosad smatralo.

2. OSOBNE MJERE SPRJEČAVANJA PRIJENOSA ZARAZE

Kojim načinom možemo spriječiti prijenos zaraze?

Od fizičkog dodira sa zaraženom osobom štitimo se:

- izbjegavanjem rukovanja, ljubljenja i grljenja i svakog fizičkog kontakta

Od zaražavanja putem prijenosa zaražene mikrokapljice na drugu osobu štitimo se:

- održavanjem fizičke distance od 2 m (što se glasnije govori to je potrebno održavati veći razmak među osobama, ako se ne nosi maska)
- nošenjem maske u zatvorenim prostorima
- nošenjem maske na otvorenom ondje gdje nije moguće održati distancu
- kašljanjem ili kihanjem u lakat ili u papirnatu maramicu s jednokratnom uporabom

- tišim govorom i izbjegavanjem pjevanja (osobito u zborovima)

Od zaražavanja putem udisaja virusa kroz koncentriran aerosol u zraku štitimo se:

- držanjem prozora otvorenima prilikom okupljanja dvije ili više osoba u zatvorenom prostoru ili redovitim prozračivanjem prostora (napomena: maske štite od mikrokapljica, ali slabije od aerosola, koji djelomično prolazi kroz njih, slično kao što bi to učinio dim cigarete. Više o tome u poglavlju 4.)
 - nošenjem maske u zatvorenim prostorima, premda ne u potpunosti jer maske samo djelomično filtriraju aerosol
 - davanjem prednosti susretima na otvorenom
 - ventilacijom svježim vanjskim zrakom u autu prilikom vožnje s više osoba, umjesto recikliranjem zraka ili vožnjom s malo spuštenim staklom na jednom od prozora
- napomena:** u zatvorenom neprozračenom prostoru jedna jedina zaražena osoba može, unatoč održanoj fizičkoj distanci, samim stvaranjem aerosola kroz disanje i govor u samo nekoliko sati zaraziti sve druge osobe u prostoriji koje će udisati zaraženi aerosol. Ako zarazna osoba, koja ne zna da je zarazna za okolinu (npr. osoba bez simptoma, koja izlučuje virus) boravi u zatvorenom prostoru, znatno manje virusa će izlučivati u okolinu ako nosi masku.

Od zaražavanja putem fizičkog dodira s prethodno kontaminiranom površinom štitimo se:

- redovitim pranjem ili dezinfekcijom ruku, osobito nakon dodirivanja potencijalno zaraženih površina
- izbjegavanjem dodirivanja očiju, nosa i usta rukama

Svaka od ovih četiriju mjera počiva prvenstveno na osobnoj odgovornosti i aktivnim sudjelovanjem svakog pojedinca, ne iziskuje nikakav trošak onima koji ih se pridržavaju. Sve te mjere su značajno potpomognute propisanim javnozdravstvenim mjerama i odgovornost je tako na pojedincima kao i na onima koji su zaduženi za npr. javne prostore kao što su škole, restorani, uredi, itd. gdje se ljudi susreću da osiguraju pridržavanje mjera.

3. KOLEKTIVNE MJERE USPORAVANJA ŠIRENJA ZARAZE

Kojim načinom možemo usporiti širenje zaraze iz utvrđenih žarišta?

Osim pridržavanjem gore navedenih osobnih mjera sprječavanja prijenosa zaraze, jednom kada se zaraza već proširila, moguće je usporiti njeno širenje u zajednici na dva načina. Važno je međutim razumjeti da se njima ne sprječava prijenos virusa s jedne osobe na drugu, već se samo smanjuje broj osoba koje zaražena osoba može zaraziti:

1. Smanjivanjem broja druženja i prosječnog broja ljudi s kojima se dnevno dolazi u kontakt

time se smanjuje broj ljudi na koje zaražena osoba može prenijeti virus (napomena: trenutno su glavni izvori širenja zaraze obiteljska i prijateljska druženja, osobito u zatvorenim prostorima, gdje se naročito aerosolom najbrže širi zaraza).

2. Smanjivanjem broja ljudi koji se mogu okupiti na istom mjestu

time se smanjuje potencijalni broj zaražavanja i lančani prijenos zaraze na veći broj ljudi te sprječava eksponencijalni rast, što je glavna svrha svake odluke o ograničavanju broja ljudi na javnim okupljanjima (u stadionima, na koncertima, na konferencijama, u crkvama, itd.):

ako jedna zaražena osoba zarazi 10 ljudi, i svatko od njih također 10, i tako dalje, u tri koraka dolazi se do 1000 (= $10 \times 10 \times 10$) zaraženih osoba;

ako jedna zaražena osoba zarazi 2 osobe, i svaka od njih također zarazi 2 osobe, i tako dalje, u tri koraka dolazi se do 8 (= $2 \times 2 \times 2$) zaraženih osoba.

Ova dva tipa restriktivnih mjera usmjerene na usporavanje širenja zaraza, nakon što se već proširila, teoretski ne bi bile potrebne kada bi se strogo primjenjivala prva skupina od četiriju mjera osobne odgovornosti. No zbog činjenice da se u svakoj populaciji dio ljudi ne ponaša odgovorno, ove dvije vrste mjera primjenjuju se kao dodatne mjere kojima se nastoji kompenzirati neodgovorna ponašanja na osobnoj razini. Što je osobna odgovornost veća, to su manje potrebne restriktivne mjere, i obrnuto. One su dopuna mjerama osobne odgovornosti, koje su temeljne mjere i najučinkovitiji način za suzbijanje epidemije.

VAŽNOST ODGOVORNOG PONAŠANJA

-Zarazu od koronavirusa možemo spriječiti samo osobnom odgovornošću pridržavanjem četiriju osnovnih mjera.

-Netko može ne biti zabrinut za to hoće li se zaraziti, a ako se i zarazi može imati samo minimalne simptome zaraze sa SARS-CoV-2 koji se manifestiraju kao prehlada, hunjavica ili čak bez ikakvih simptoma bolesti (tzv. asimptomatski slučajevi). No i takva će osoba doći u susret sa starijim osobama, svojim roditeljima, kroničnim bolesnicima i drugima čiji je imunitet puno slabiji, i za koje taj isti virus može biti koban. Takva osoba može biti samo prenositelj zaraze na drugu osobu za koju virus također neće biti opasan, ali će je ga možda prenijeti na treću osobu koja će teško oboljeti. Odgovornim ponašanjem nastojimo izbjeći da nepažnjom ili nesmotrenošću zarazimo druge, što nije samo odraz građanske odgovornosti, nego i zrelosti i brige za bližnjega. Jedino odgovornim ponašanjem svakog od nas možemo učinkovito prekinuti lance prijenosa zaraze.

-Ako se 200 ljudi okupi na jednom mjestu, ne rukuju se, drže distancu, nose masku i ako je taj prostor prozračen ili na otvorenom, minimalne su šanse da 10 ili 20 zaraženih osoba među njima prenesu zarazu na druge. Ako se

međutim 10 ljudi okupi i ne pridržava tih osnovnih pravila (već se rukuje, ne drži distancu, ne nosi masku i prostor nije prozračan), velika je vjerojatnost da će se svi zaraziti i ako je samo jedna osoba zaražena među njima, osobito ako susret potraje nekoliko sati.

U izbjegavanju rizičnih ponašanja najbolje će nam pomoći pravilo da se prema drugima ponašamo oprezno kao da je svatko oko nas zaražen i pazeći da se od njih ne zarazimo.

Ni najrestriktivnije mjera usporavanja dinamike širenja epidemije ne mogu dati zadovoljavajući rezultat ako se ne poštuju mjere osobne odgovornosti (četiri osnovne mjere sprječavanja zaraze). Slikovito rečeno, djelovat će kao poklopac na kipući lonac ispod kojeg nije ugašena vatra: djelomično će spriječiti da ne iskipi, ali mnogo djelotvornije je ugasiti vatru. To možemo samo osobnom odgovornošću čime sprječavamo prijenos zaraze na druge oko sebe te se pošteđujemo od uvođenja restriktivnih mjera. Izbjegavanjem pridržavanja mjera štetimo i sebi i drugima, dok njihovim pridržavanjem štitimo i sebe i svoje bližnje.

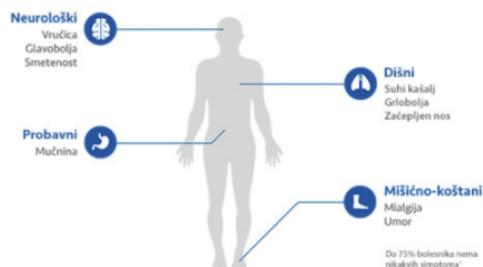
Klinička obilježja	Gripa	COVID-19
Asimptomatska infekcija	70%	30 – 40%
Prijenos kapljicama i kontaktom	+++	+++
Inkubacija (dana)	2 (1 – 4)	4 (2 – 14)
Prosječno trajanje bolesti (dana)	3 – 5	5 – 7
Izlučivanje virusa, infektivnost (dana)	4 – 5	5 – 7
Početak bolesti	nagao	postupan
Vrućica	+++	+++
Opća slabost	+++	+++
Glavobolja, mialgije, artralgije	+++	+++
Začepljen nos, hunjavica	++	++
Grlobolja	++	++
Kašalj	+++	+++
Zaduha, kratkoća daha	++	+++
Mučnina, povraćanje, proljev	+	++
Gubitak njuha i okusa	–	+
Oporavak (tjedana)	1 – 2	2 – 6

Što je gripa?

Gripa je vrlo zarazna bolest koja se lako prenosi kihanjem, kašljanjem, bliskim kontaktom sa zaraženom osobom, ili dodiranjem zaraženih predmeta poput rukohvata, kvaka, stolica i slično. Sezonsku gripu karakteriziraju iznenadna pojava vrućice, drhtavica, suh kašalj, glavobolja, bol u mišićima i zglobovima, osjećaj slabosti, upaljeno grlo. Simptomi gripe pojavljuju se iznenada i mogu trajati nekoliko dana do dva tjedna.



SIMPTOMI



Moguće komplikacije

Većina se ljudi oporavi, no ponekad gripa može dovesti do ozbiljnih komplikacija poput upale pluća, pa čak i smrti. Infekcija sinusa i uha primjeri su umjerenih komplikacija gripe, dok je upala pluća ozbiljna komplikacija gripe koja nastaje ili kao rezultat infekcije virusom gripe ili zbog istovremene infekcije virusom gripe i bakterijske infekcije.¹ Gripa također može pogoršati postojeće zdravstvene probleme, kao što su srčane i plućne bolesti.^{2,3} Rizik od obolijevanja od gripe najveći je tijekom jeseni i zime.³

Scenarij II.

5. Opis scenarija: Potres na području Općine Šandrovac

5.1. Naziv scenarija, rizik

Potres je prirodna nepogoda uzrokovana prirodnim događajem koji je vjerojatno najveći uzrok stradavanja ljudi i uništenja materijalnih dobara. Potresi su uzrok katastrofa koje karakterizira brz nastavak, a događaju se učestalo i bez prethodnog upozorenja.

Tablični opis scenarija

Naziv scenarija:
Podrhtavanje tla u Općini Šandrovac uzrokovano potresom na razini povratnog razdoblja, usklađeno s propisima za projektiranje potresne otpornosti
Grupa rizika:
Potres
Rizik:
Potres
Radna skupina:
Radna skupina Općine Šandrovac određena Odlukom općinskog načelnika
Opis scenarija:
Opisan u tablici i nastavku; Težišno <i>događaj s najgorim mogućim posljedicama</i>

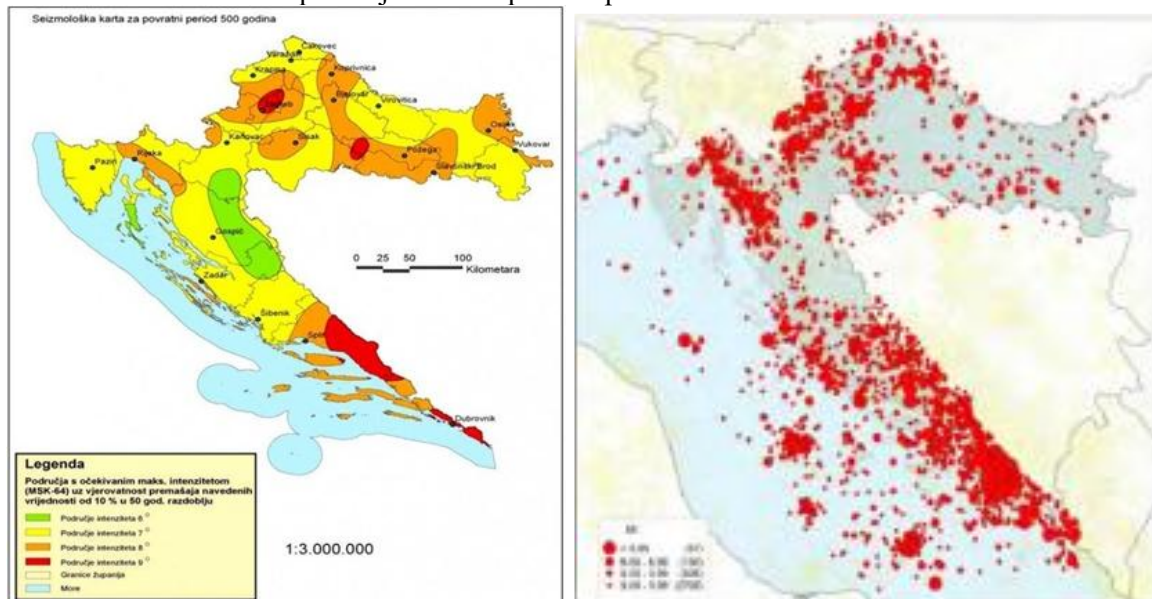
Uvod

Potres se najčešće očituje kao podrhtavanje tla zbog naglog oslobađanja energije u Zemljinoj kori. Uzroci oslobađanja energije mogu biti različiti, ali s obzirom na važnosti u pogledu utjecaja na ljudsku okolinu, posebice graditeljsku baštinu, u kontekstu potresnog inženjerstva se u pravilu razmatraju potresi povezani s teorijom tektonskih ploča, odnosno potresi koji nastaju zbog tektonskih promjena. Stoga se potres može opisati kao endogeni proces prouzročen tektonskim pokretima u Zemljinoj unutrašnjosti uz naglo oslobađanje energije koja se u obliku seizmičkih valova širi prema površini Zemlje. Pojava potresa pripada skupini prirodnih rizika koji se ne mogu predvidjeti, a s određenom se vjerojatnošću mogu dogoditi u bilo kojem trenutku. Osim s podrhtavanjem tla seizmički rizik može biti povezan i s drugim događajima koji nisu obuhvaćeni ovim razmatranjima, poput likvefakcije i pojave klizišta ili tsunamija.

Budući da potrese nije moguće spriječiti, provođenje mjera za ublažavanje posljedica potresa i pripremljenost društvene zajednice u slučaju njegove pojave od iznimne su važnosti. Na žalost brojni primjeri razornih potresa u Europi i svijetu posljednjih ponavljano potvrđuju činjenicu da unatoč nezaustavljivom tehnološkom napretku i značajnim iskoracima u građevinsko-tehničkoj regulativi ova prirodna pojava u trenutku može dovesti do uništenja dijelova ili cijelih naselja, pa i u Općini Šandrovac. Posljedice pojave jakog potresa mogu obuhvatiti oštećenja ili rušenje svih vrsta postojećih građevina, među kojima posebnu pozornost treba usmjeriti na stambene zgrade, vrijednu kulturno-spomeničku baštinu, objekte od posebne važnosti (primjerice školu i njezinu sportsku dvoranu, objekte okupljanja većeg broja osoba, hala firmi i sl.) te kritične točke prometne i komunalne infrastrukture. Stoga se moguća pojava potresa mora povezati sa značajnom izravnom i neizravnom štetom na imovini, uz opasnost od ozbiljnih ozljeda i mogućeg gubitka ljudskih života. Posljedično, potres u naseljenom području, može izazvati potpuni poremećaj gospodarskih i društvenih odnosa u općini Šandrovac.

Važno je naglasiti da su zbog prirodnih katastrofa u odnosu na direktne gubitke u postocima BDP-a najviše pogođene regije sa srednjim dohotkom, u usporedbi sa regijama s niskim i visokim dohotkom. Obzirom da Republika Hrvatska pripada mediteransko-transazijskom pojasu visoke seizmičke aktivnosti, prema Europskoj karti seizmičkog hazarda jedna je od seizmički ugroženijih država u Europi, a gotovo cijelo područje Hrvatske je izrazito podložno pojavi potresa. Potresima je najviše izloženo priobalno područje, posebice južna Dalmacija, te sjeverozapadna Hrvatska.

Slike 1 i 2: Seizmološka područja u RH i epicentri potresa



Posljednji razarajući potres pogodio je Ston-Slano 1996. godine, a jedan od jačih potresa zabilježenih u Hrvatskoj dogodio se 1880. godine na zagrebačkom području. U vrijeme pak izrade ove procjene učestali su potresi u kontaktnom nam području srednje Italije u više mjeseci.

Suvremene karte seizmičkog hazarda su izrađene u novije vrijeme temeljem statističkih analiza raspoloživih povijesnih podataka i složenim seizmičkim proračunima za teritorij Republike Hrvatske, a objavljene su 2012. godine (<http://seizkarta.gfz.hr>) te uvrštene u hrvatski Nacionalni dodatak važećih Europskih propisa za projektiranje potresne otpornosti konstrukcija (Eurocode 8). Prilikom projektiranja prema suvremenim propisima za veliku većinu konstrukcija mjerodavno horizontalno djelovanje je upravo opterećenje inercijalnim silama zbog potresa odnosno ono predstavlja ključni element kod definiranja rasporeda i veličine nosivih elemenata.

Slike 3 : Ilustracija djelovanja potresa



Procjena seizmičkog rizika

Seizmički rizik se može definirati kao kombinacija posljedica događaja (seizmičkog hazarda) i odgovarajuće vjerojatnosti njegove pojave. Seizmički gubici odnose se na moguće ili vjerojatne gubitke zbog posljedica potresa, uključujući posljedice za ljudske živote te društvene i ekonomske prilike.

Ocjena seizmičkog rizika u pravilu polazi od očekivanog oštećenja postojećeg fonda građevina temeljem kojeg se proračunavaju moguće opasnosti za ljudsko zdravlje i život te odgovarajući financijski gubici zbog nastale štete. Zato je osim hazarda potrebno obuhvatiti izloženost građevina i stanovništva te pridružiti odgovarajuću razinu ranjivosti pojedinim tipovima građevina. Uspostavljanje modela očekivanih seizmičkih gubitaka za pojedino naselje, regiju ili državu stoga obuhvaća obradu podataka

o seizmičkoj aktivnosti, uvjetima tla, atenuacijskim relacijama, izloženosti fonda građevina i infrastrukture te karakteristikama ranjivosti izloženih objekata.

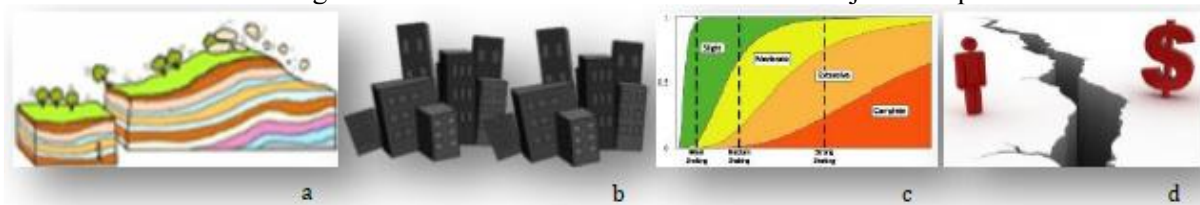
Osnovni zadatak takvog modela je omogućiti proračun seizmičkog hazarda u pojedinim točkama promatranog područja i kombinirati dobivene vrijednosti sa svojstvima ranjivosti izloženih objekata na način da se može predvidjeti odgovarajuća raspodjela oštećenja. Zatim se temeljem dobivenih oštećenja mogu proračunati očekivani financijski gubici te posljedice za zdravlje i život ljudi.

Stoga se seizmički rizik može kvantitativno izraziti u obliku konvolucije četiri individualna faktora: seizmičkog hazarda, izloženosti, ranjivosti i specifičnog troška.

Seizmički hazard odnosi se na učinke (primjerice podrhtavanje tla) koje potres može prouzročiti na promatranj lokaciji, dok *izloženost* obuhvaća razmjere ljudske aktivnosti (primjerice prisutnost građevina) u područjima seizmičkog hazarda.

Ranjivost predstavlja podložnost izloženih elemenata učincima potresa, a *specifični trošak* može se odnositi na relativne financijske gubitke zbog oštećenja u odnosu na vrijednost građevine, izražene omjerom troškova potrebnih popravaka i troškova zamjene objekta, ili pak na socijalne gubitke u smislu postotka stanovništva izloženog ozljedama i životnoj opasnosti.

Slike 4: Faktori seizmičkog rizika: a/seizmički hazard b/izloženost c/ranjivost d/specifični trošak



Do danas izrađene baze podataka i modeli trebali bi se kontinuirano razvijati, temeljem razmjene iskustava i suradnje korisnika. Za područje Republike Hrvatske trenutno nisu dostupni dovoljni pouzdani ulazni podaci u obliku opsežnih baza podataka o karakterističnim tipovima građevina, njihovoj rasprostranjenosti i očekivanoj ranjivosti, potrebni za sustavnu procjenu seizmičkog rizika temeljenu na suvremenim postupcima. Međutim, u posljednje vrijeme učinjeni su prvi koraci; primjerice, Ured za upravljanje u hitnim situacijama Grada Zagreba kroz nekoliko faza koordinira izradu studije povezane s posljedicama potresa, dok u suradnji s Akademijom tehničkih znanosti Hrvatske priprema projektni prijedlog koji se odnosi na potresni rizik grada Zagreba, a između ostalog predviđa značajan doprinos sustavnoj izradi baze podataka o karakteristikama fonda postojećih građevina. Također, temeljem aktivnosti povezanih s energetsom obnovom i certificiranjem zgrada, koje su trenutno u tijeku, očekuje se postupno proširenje raspoloživih baza podataka o svojstvima građevina. U nedostatku sustavnih rezultata pregleda stanja građevina i detaljnih analiza rizika za područje interesa (Općina Šandrovac), načelna ocjena razine seizmičke otpornosti može se dati za pojedine tipске građevine temeljem inženjerske prosudbe iskusnih stručnjaka ili uz pomoć numeričkih proračuna. U tom slučaju je za uspostavljanje nelinearnih numeričkih modela i postizanje pouzdanih rezultata također potrebna iscrpna dokumentacija o promatranim objektima, uključujući rezultate eksperimentalnih istražnih radova. Zaključno, s obzirom na generalna ograničenja raspoloživih ulaznih parametara (za cijelu Hrvatsku te i za Općinu Šandrovac), očekivani gubici za odabrane scenarije se temelje na načelnim procjenama stručnjaka u skladu s dostupnim podacima čime se pokušalo nadomjestiti prethodno opisane postupke.

Kratki opis scenarija

Obzirom na značaj Općine Šandrovac za društvenu, gospodarsku i političku stabilnost Bjelovarsko-bilogorske županije, uvažavajući gustoću naseljenosti i izgrađenosti svih njegovih naselja, uz istovremeno umjerenu razinu seizmičkog hazarda, za procjenu seizmičkog rizika odabran je scenarij koji opisuje neželjene događaje na području Općine Šandrovac.

Najvjerojatniji neželjeni događaj (NND, slabiji potres) na području Općine bio bi prema zadanim kriterijima procjene posljedica, očekivani intenzitet odabranih događaja usklađen s razinom seizmičkog

hazarda koja odgovara povratnom razdoblju prihvaćenom u važećim propisima za projektiranje potresne otpornosti (Eurocode 8), odnosno 95 godina!

Događaj s najgorim mogućim posljedicama (DNP, jači potres) je pak jači potres u području Općine Šandrovac u razdoblju od 475 godina!

Prikaz posljedica

Procjena mogućih gubitaka zbog potresa u seizmički aktivnim područjima je od iznimne važnosti za provedbu strategije ublažavanja rizika i planiranje hitnih intervencija u slučaju katastrofalnog događaja, pa je zbog toga od naročitog interesa za državne vlasti, ali jednako tako i za inženjere u praksi i društvenu zajednicu. Ocjena stanja i očekivanog ponašanja građevina temelji se na određivanju rasprostranjenosti oštećenja koja se prema razmjeru nepovoljnog utjecaja na nosivost konstruktivnog sustava građevine svrstavaju u pojedine stupnjeve. U literaturi poznate su različite podjele oštećenja temeljem kojih se zgrade najčešće svrstavaju u tri do šest kategorija, dok infrastrukturni i strateški objekti u pravilu zahtijevaju individualan pristup prilagođen potrebama, ovisno o pojedinom slučaju, posebice s obzirom na posljedice u slučaju oštećenja.






Klasična podjela oštećenja zgrada koja se najčešće navodi i često upotrebljava kao osnova za slične kategorizacije temelji se na Europskoj makroseizmičkoj ljestvici EMS-98, s kategorijama oštećenja od I do V, pomoću koje se uobičajeno određuje i intenzitet potresnog djelovanja.

- U pravilu se oštećenjem stupnja I smatra neznatno do blago oštećenje koje neće značajno utjecati na otpornost konstrukcije i ne ugrožava sigurnost korisnika zbog pada mogućih ne konstrukcijskih elemenata.
- Oštećenje stupnja II do III značajno mijenja nosivost konstrukcije, ali ne uzrokuje približavanje djelomičnom otkazivanju glavnih konstruktivnih elemenata. Također je moguće otpadanje pojedinih dijelova nekonstruktivnih elemenata.
- Oštećenje stupnja IV do V izrazito utječe na otpornost nosivog sustava i uzrokuje stanje u kojem je konstrukcija blizu djelomičnog ili potpunog sloma glavnih konstruktivnih elemenata. Razmjer oštećenja može biti takav da dođe do potpunog rušenja građevine.

U najnovije vrijeme prepoznata je potreba da se ocjena oštećenja zbog djelovanja potresa dodatno ujednači na globalnoj razini, te se ulažu značajni naponi u razvoj Međunarodne makroseizmičke ljestvice IMC-14 koja bi omogućila još širu primjenu postojećih pretpostavki sustava EMS-98. Za zidane građevine obično je svojstvena velika raznolikost pojedinih tipova konstrukcija, s obzirom na primjenu raznovrsnih materijala, načina gradnje te horizontalnih i vertikalnih konstruktivnih elemenata. Posebnu pozornost treba obratiti na stanje zidova, vrstu međukatne konstrukcije, lukove i svodove, na svojstva krovništa, te na nekonstruktivne elemente koji mogu predstavljati opasnost. Kod AB konstrukcija prvenstveno treba promatrati zidove, stupove i grede, stubišta i stropne ploče, te krovnište. Dodatnu pozornost treba posvetiti opasnostima koje prijete u slučaju oštećenja ispunskog zida.

Tablica 1 i 2 (u nastavku) daju shematski pregled stupnjeva oštećenja i najučestalijih odgovarajućih stanja konstruktivnih i nekonstruktivnih elemenata, prema EMS-98 klasifikaciji, za zidane i AB konstrukcije.

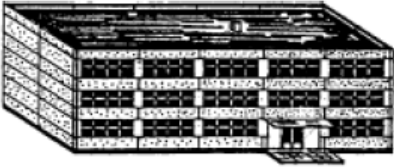



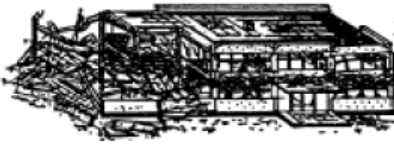
Tablica 1: Stupnjevi oštećenja za zidane građevine prema EMS-98 klasifikaciji

Kategorija	Skica	Detaljan opis
I		<p>Neznatno do blago oštećenje</p> <ul style="list-style-type: none"> - zanemarivo konstruktivno oštećenje - blago nekonstruktivno oštećenje <p>Vrlo tanke pukotine u ponekim zidovima Otpadanje malih komada žbuke Vrlo rijetko otpadanje pojedinačnih odvojenih dijelova zida</p>
II		<p>Umjeren oštećenje</p> <ul style="list-style-type: none"> - blago konstruktivno oštećenje - umjeren nekonstruktivno oštećenje <p>Pukotine u brojnim zidovima Otpadanje većih komada žbuke Djelomično otkazivanje dimnjaka</p>
III		<p>Značajno do teško oštećenje</p> <ul style="list-style-type: none"> - umjeren konstruktivno oštećenje - teško nekonstruktivno oštećenje <p>Velike, razvedene pukotine u većini zidova Otpadanje crijepa Otkazivanje dimnjaka u razini krova Otkazivanja pojedinačnih nekonstruktivnih elemenata (pregradni, zabatni zidovi)</p>
IV		<p>Vrlo teško oštećenje</p> <ul style="list-style-type: none"> - teško konstruktivno oštećenje - vrlo teško nekonstruktivno oštećenje <p>Značajno otkazivanje zidova Djelomično otkazivanje konstrukcija krovova i međukatnih konstrukcija</p>
V		<p>Otkazivanje</p> <ul style="list-style-type: none"> - vrlo teško konstruktivno oštećenje <p>Potpuno ili gotovo potpuno rušenje</p>

S obzirom na potrese s najvećim posljedicama, u Hrvatskoj su zabilježena dva potresa stupnja X. prema ljestvici Mercalli-Cancani-Sieberg (MCS), 361. godine na otoku otok Pagu, kada je grad Cissa propao u more te 1667. godine u Dubrovniku, kada je poginulo 3.000 ljudi, te 21 potres stupnja IX, od kojih se posljednji dogodio 1996. godine na Stonu, a najpoznatiji 1880. godine u Zagrebu. Važno je istaknuti da su u Hrvatskoj područja najjače seizmičke aktivnosti ujedno i područja najveće naseljenosti odnosno posebne gospodarske i/ili društvene važnosti (npr. područje Zagreba, Rijeke, Splita i Dubrovnika); više od 30% površine, odnosno oko 60% stanovništva je izloženo jačim potresima s očekivanim značajnim posljedicama.

Takva izloženost važnih regionalnih središta ukazuje na moguće katastrofalne posljedice, posebice u slučaju Grada Zagreba (veliki postotak oštećenosti stambenih građevina, industrijske i komunalne infrastrukture, problemi u komunikaciji i državnoj administraciji, neprotočne prometnice, veliki broj povrijeđenih i mrtvih, nedovoljni kapaciteti za zbrinjavanje ozlijeđenih i evakuiranih itd.) te sekundarne katastrofalne opasnosti i posljedice.

Tablica 2: Stupnjevi oštećenja za AB građevine prema EMS-98 klasifikaciji

Kategorija	Skica	Detaljan opis
I		<p>Neznatno do blago oštećenje</p> <ul style="list-style-type: none"> - zanemarivo konstruktivno oštećenje - blago nekonstruktivno oštećenje <p>Tanke pukotine u žbuci okvirnih elemenata ili zidova prizemlja Tanke pukotine u pregradnim zidovima i ispuni</p>
II		<p>Umjereno oštećenje</p> <ul style="list-style-type: none"> - blago konstruktivno oštećenje - umjereno nekonstruktivno oštećenje <p>Pukotine u stupovima, gredama ili nosivim zidovima Pukotine u pregradnim zidovima i ispuni Otpadanje lomljive obloge i žbuke Otpadanje morta iz sljubnica nenosivog zida</p>
III		<p>Značajno do teško oštećenje</p> <ul style="list-style-type: none"> - umjereno konstruktivno oštećenje - teško nekonstruktivno oštećenje <p>Pukotine u spojevima okvira u prizemlju i spojevima povezanih zidova Otpadanje zaštitnog sloja betona Izvijanje šipki armature Velike pukotine u pregradnim zidovima i ispuni, te pojedinačno otkazivanje</p>
IV		<p>Vrlo teško oštećenje</p> <ul style="list-style-type: none"> - teško konstruktivno oštećenje - vrlo teško nekonstruktivno oštećenje <p>Velike pukotine u konstruktivnim elementima uz otkazivanje betona u tlaku Lom i proklizavanje armature Naginjanje stupova, otkazivanje nekoliko stupova i cijelog gornjeg kata</p>
V		<p>Otkazivanje</p> <ul style="list-style-type: none"> - vrlo teško konstruktivno oštećenje <p>Rušenje prizemlja ili dijelova konstrukcije</p>

Općina Šandrovac pak se nalazi u zoni manje seizmičke ugroženosti u odnosu na navedene zone-centre najjače seizmičke aktivnosti u Hrvatskoj.

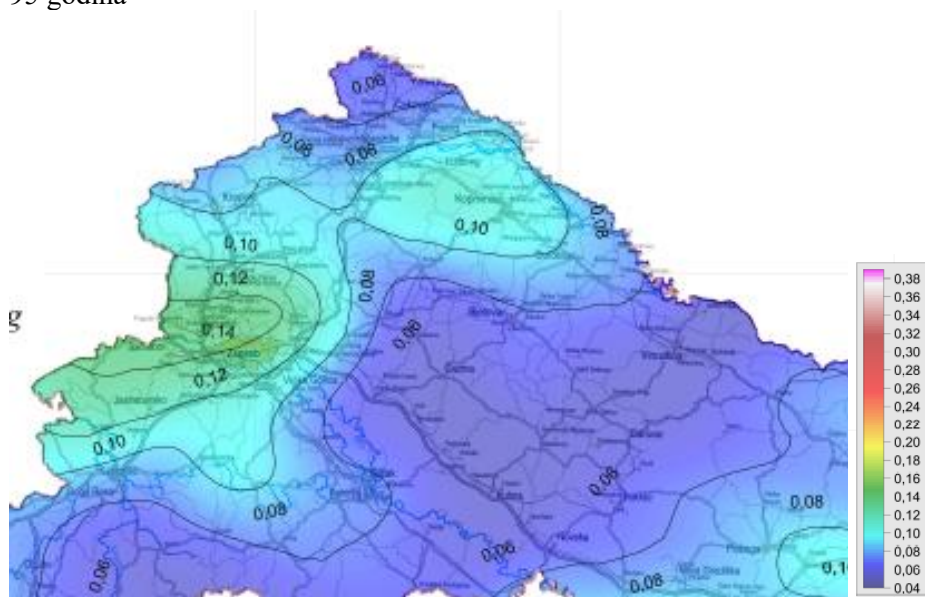
Prikaz vjerojatnosti

S obzirom da su intenziteti potresa za odabrani scenarij usklađeni s razinom seizmičkog hazarda koja je prihvaćena u važećim propisima za projektiranje potresne otpornosti (Eurocode 8), vjerojatnost događaja određena je odgovarajućim povratnim razdobljima:

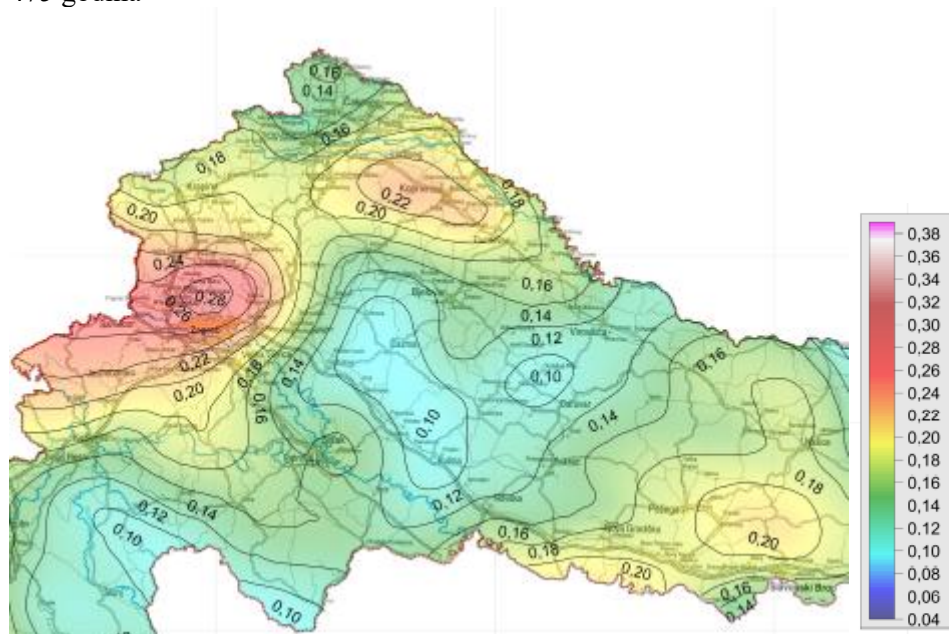
1. **za najvjerojatniji neželjeni događaj** (NND, slabiji potres)
 - a. poredbeno povratno razdoblje: 95 godina
 - b. vjerojatnost premašaja: 10% u 10 godina
2. **za događaj s najgorim mogućim posljedicama** (DNP, najjači očekivani potres u Općini)
 - a. poredbeno povratno razdoblje: 475 godina
 - b. vjerojatnost premašaja: 10% u 50 godina

Stoga se svakom događaju može pridružiti propisana karta potresnih područja (slike 5 i 6) koja prikazuje potresom prouzročena horizontalna poredbena vršna ubrzanja (agR) površine temeljnog tla tipa A (čvrsta stijena).

Slika 5: Izvod iz Karte potresnih područja u RH; Poredbeno vršno ubrzanje tla tipa A, povratno razdoblje 95 godina



Slika 6: Izvod iz Karte potresnih područja u RH; Poredbeno vršno ubrzanje tla tipa A, povratno razdoblje 475 godina



Kako su potresi u vremenu razdijeljeni po Poissonovoj razdiobi, njihovo događanje na određenom mjestu nema nikakve pravilnosti te vrijeme budućeg potresa ni na koji način ne ovisi o tome kada se dogodio prethodni potres. Povratna razdoblja, dakle, imaju smisla samo za procjenu ukupnog broja potresa koji se mogu očekivati tijekom nekog duljeg razdoblja, ali ne i za procjenu vremena u kojem će se oni dogoditi.

Karte potresnih područja karte su seizmičkog hazarda ili potresne opasnosti koja se procjenjuje na temelju opažene seizmičnosti tijekom što je moguće duljeg razdoblja. Za Hrvatsku osnovna je baza podataka sadržana u Hrvatskom katalogu potresa koji održava Geofizički odsjek Prirodoslovnomatematičkog fakulteta u Zagrebu. U trenutku objave novih karata seizmičkog hazarda sadržavao je osnovne podatke o više od 40.000 potresa koji su se dogodili na teritoriju Republike Hrvatske i susjednim područjima, a redovito se dopunjuje podacima o novim potresima.

Današnja mreža seizmografa u Hrvatskoj omogućuje da se godišnje prosječno locira i u katalog uvrsti više od 3.500 potresa.

Geološka i tektonska obilježja područja Općine Šandrovac i kontaktnog područja Općenito

Seizmičnost nekog područja predstavlja skup značajki koje opisuju pojavu potresa u promatranom prostoru i vremenu njihovog pojavljivanja. Osnovni cilj istraživanja seizmičnosti je ustanovljavanje zakonitosti pojave potresa te primjena mjera zaštite od djelovanja potresa. U užem smislu seizmologija obuhvaća istraživanje zakonitosti pojave kinematičkih značajki potresa i to koordinata žarišta, vremena nastanka potresa, dinamičke značajke energije, odnosno magnitude potresa.

Razvoj istraživanja seizmičnosti teži što potpunijem analitičkom prikazu potresa pri čemu su metode istraživanja u funkciji poznatih podataka o potresima. Stoga se istraživanje seizmičnosti stalno razvija na temelju novih seizmoloških mjerenja.

Poznavanje geotehničkih značajki nekog područja presudno je za procjenu prikladnosti za građenje, odnosno za procjenu stupnja geotehničkog pa i seizmičkog hazarda. Naime, izvedba građevina na geotehnički nepovoljnim lokacijama može znatno poskupiti izgradnju pojedinih objekata. Uz to, troškovi sanacije, zbog odabira neodgovarajućeg temeljenja, mogu višestruko povećati prvobitno planiranu cijenu izgradnje. Pogodnost terena za građenje odnosno geotehnička prikladnost ovisi o mnogo čimbenika čija povezanost nije uvijek izravna, a značenje je različito. Međutim, geološka građa, koja uključuje litološki sastav i strukturno-tektonski sklop je uvijek presudna. Iz toga proizlaze osnovne geotehnički pokazatelji nekog terena:

- fizičko-mehaničke značajke naslaga;
- stabilnost u prirodnim uvjetima;
- deformabilnost;
- nosivost

Također je važan utjecaj površinskih i podzemnih voda koje potiču egzogenetske procese kao što su erozija i pojave nestabilnosti na padinama. Za seizmičku rajonizaciju značajni su potresi intenziteta jačeg od šestog stupnja po MCS skali. Najvažniji čimbenik za određivanje seizmičnosti nekog područja je utvrđivanje mjesta epicentra potres, koja se najčešće podudaraju s glavnim tektonskim linijama.

Rezultati istraživanja potvrdili su uzročno-posljedičnu vezu seizmičnosti i tektonskih pokreta, te se može govoriti o seizmotektonskoj aktivnosti nekog područja. Poznavanje prostornih, energetskih i vremenskih značajki seizmičnosti, te odnosa seizmičke i tektonske aktivnosti su osnova za istraživanja prognoze mjesta, jačine pa i vremena nastanka potresa. Poznavanje seizmičkih značajki pojedinog područja nužno je u primjeni zaštite od djelovanja potresa, te se kao podloge u projektiranju i temelj modernog seizmičkog projektiranja je uključivanje očekivanih parametara, odnosno akceleracije prouzročene seizmičkim silama u proračun dinamične stabilnosti konstrukcije neke građevine. Nadalje, projektni seizmički parametri danas se računaju za očekivane maksimalne potrese čije se značajke procjenjuju računskim metodama, a ne samo na temelju potresa koji su se dogodili na nekom području. Posebnost takve metode je povezivanje seizmičke i neotektonske aktivnosti, kao presudnih čimbenika za procjenu mogućih maksimalnih veličina seizmičkih sila. Zbog toga se polazi od stajališta koncepcije seizmičkog rizika, gdje je osnovni zadatak definiranje takvih metoda projektiranja i gradnje u seizmički aktivnim područjima, da taj sistem u cjelini zadovoljava kriterije ekonomske prihvatljivosti sigurnosti, odnosno tehničke konzistentnosti.

Analiza seizmičkog rizika može se definirati vjerojatnošću pojave potresa određenog intenziteta i očekivanih posljedica njegovog djelovanja. Danas se često primjenjuje uključivanje eksploatacijskog razdoblja građevine i razine prihvatljivog rizika kod vjerojatnosti pojave potresa određenih značajki. Ekonomski je neopravdano i u praksi teško izvedivo projektiranje svih konstrukcija na takav način da se osigura potpuna i podjednaka zaštita od oštećenja izazvanih djelovanjem potresa. Zbog toga se definira dopuštena razina seizmičkog rizika, odnosno vjerojatnost prekoračenja iznosa ubrzanja koji je bio uključen u proračun dinamičke stabilnosti, konstrukcije. Ta vjerojatnost treba biti mala ako se radi o posebno važnim građevinama, odnosno dopušta se nešto veća, ako se radi o manje važnim građevinama ili njihovim dijelovima. Pri tome rizik od rušenja građevine treba biti uklonjen u potpunosti.

Prilikom projektiranja te proračuna dinamičke stabilnosti konstrukcija pojedinih građevina koristi se "projektni potres" uz razinu ubrzanja koja odgovara seizmičkom riziku od 30 % i "maksimalni potres" uz razinu ubrzanja koja odgovara seizmičkom riziku od 10 %. Oba parametra odnose se za odgovarajuće razdoblje predviđenog korištenja građevine.

Protupotresno projektiranje građevina kao i građenje treba provoditi sukladno Zakonu o građenju i postojećim tehničkim propisima. Projektiranje, građenje i rekonstrukcija svih građevina a osobito važnih (veće stambene građevine, dvorane, energetske građevine, mostovi, vijadukti, tuneli i sl.) mora se provesti tako da građevine budu otporne na potres, te se za njih, tj. za svaku konkretnu lokaciju treba obaviti detaljna seizmička, geomehanička i geofizička istraživanja.

Konkretno

Tektonski pokreti važan su element u formiranju glavnih, odnosno općih reljefnih crta. Čitav prostor Županije, osim središnjih dijelova Moslavačke gore, te Papuka i Psunja, polagano se spuštao tijekom duže geološke prošlosti. Glavna spuštanja nekad cjelovitog panonskog kopna odvijala su se ovdje u vezi s formiranjem *Savske potoline* na jugu i *Dravske potoline* na sjeveru. Duž većeg broja rasjednih linija, stara podloga građena je pretežito od granita i gnajsa, spuštena je na različite dubine.

Poneki dijelovi nisu spušteni (Moslavačka gora, Papuk) pa su zaostali kao pozitivni reljefni elementi, tzv. *horstovi*. Ostali dijelovi ispunjavali su se debelim serijama sedimenata Panonskog mora, odnosno kasnije pojedinih jezerskih bazena. Tamo gdje je paleoreljef u podlozi “dinamičan” i više istaknut, došlo je do stvaranja tzv. “strukturnih nosova”, preko kojih su nataložene također mlađe tercijarne naslage. Takvi su dijelovi danas istaknuti reljefni elementi, iako erozijom vrlo sniženi. Primjer za to je Bilogora, koja nije po postanku horst ili stršljenik, iako je njen oblik i pružanje tektonski disponirano.

Rasjedi obuhvaćaju tri sistema: uzdužne, pravca pružanja ZSZ- IJI, te dijagonalne do poprečne dvojakog pružanja: SI-JZ i S-J. Rasjedi sijeku kvartarne naslage, pa se pretpostavlja da je većina i recentno aktivna. Uzdužni su rasjedi normalni, strmo nagnuti. Odvajaju pojedine horstove i grabe. Dijagonalni do poprečni rasjedi većinom su vertikalni ili subvertikalni (normalni) rasjedi. Glavni rasjed duž kojega su pokreti zemljine kore i danas aktivni, prolazi sjevernom stranom Bilogore, smjerom SZ-JI. Duž njega je došlo do pomlađivanja reljefa, tako da su sjeverne padine Bilogore strmije, više odsječene, dok su prisojne blage, te postepeno prelaze u Lonjsku i Ilovsku zavalu.

Moslavačka gora je, kako je poznato, dio stare mase te po svom postanku spada u grupu “otočkih” zona u Panonskom prostoru. Nastala je lomljenjem i tektonskim gibanjima stare panonske mase. Zbog toga rubom gorskog trupa prolaze dislokacijske linije.

Prostrana pobrda između Moslavačke gore i Bilogore, čiji je najviši dio tzv. *Moslavačko pobrđe*, dio su nekadašnjeg ravnjaka. U nedavnoj geološkoj prošlosti spuštanjem Ilovske zavale, tekućice su se usjekle u spomenuti ravnjak, formirajući tako raznolik, i brežuljkast reljef.

Seizmički intenzitet ovog područja posljedica je intenzivne tektonske aktivnosti. Tektonska aktivnost očituje se i u postojanju termalnih vrela.

Petrografski sastav i građa uglavnom su jednostavni i jednoliki na području Općine. *U geotektonskom smislu možemo ipak izdvojiti dvije različite cjeline kao dijelove dvije susjedne velike cjeline:*

1. Bilogora – izduženi oniski masiv u dinarskom smjeru pružanja.
2. Nizina rijeke Česme – niska i depresivna, nastala najmlađim tektonskim spuštanjem, ispunjena debelim serijama mlađih sedimenata.

Tektonski pokreti važan su element u formiranju glavnih, odnosno općih reljefnih crta. Cijeli prostor Općine polagano se spuštao tijekom duže geološke prošlosti. Glavna spuštanja nekad cjelovitog panonskog kopna odvijala su se ovdje u vezi s formiranjem *Savske potoline* na jugu i *Dravske potoline* na sjeveru. Duž većeg broja rasjednih linija, stara podloga građena je pretežito od granita i gnajsa, spuštena je na različite dubine. Ti su se dijelovi ispunjavali debelim serijama sedimenata Panonskog mora, odnosno kasnije pojedinih jezerskih bazena. Tamo gdje je paleoreljef u podlozi “dinamičan” i više istaknut, došlo je do stvaranja tzv. “strukturnih nosova”, preko kojih su nataložene također mlađe tercijarne naslage. Takvi su dijelovi danas istaknuti reljefni elementi, iako erozijom vrlo sniženi. Primjer za to je Bilogora, koja nije po postanku horst ili stršljenik, iako je njen oblik i pružanje tektonski disponirano.

Glavni rasjed duž kojega su pokreti zemljine kore i danas aktivni, prolazi sjevernom stranom Bilogore, smjerom sjevero-zapad – jugo-istok. Duž njega je došlo do pomlađivanja reljefa, tako da su sjeverne padine Bilogore strmije, više odsječene, dok su prisojne blage, te postepeno prelaze u Ilovsku zavalu.

Prema seizmološkim kartama Geofizičkog zavoda “PMF”-a iz Zagreba za povratni period do 100 godina može se očekivati na području općine potres maksimalnog intenziteta od 8° stupnjeva MSK skale.

5.2. Prikaz utjecaja na kritičnu infrastrukturu

Utjecaj	Sektor
X	energetika (proizvodnja, uključivo akumulacije i brane, prijenos, skladištenje, transport)
X	komunikacijska i informacijska tehnologija (elektroničke komunikacije, prijenos podataka, audio i audiovizualni prijenos i dr.)
X	promet (cestovni, željeznički, zračni, pomorski i promet na unutarnjim vodama)
X	zdravstvo (zdravstvena zaštita, proizvodnja, promet i nadzor nad lijekovima)
X	vodno gospodarstvo (regulacijske i zaštitne vodne građevine i komunalne vode)
X	hrana (proizvodnja i opskrba hranom i sustav sigurnosti hrane, robne zalihe)
X	financije (bankarstvo, burze, investicije, sustavi osiguranja i plaćanja)
X	proizvodnja, skladištenje i prijevoz opasnih tvari (kemijskih, bioloških, radioloških, nuklearnih i dr.)
X	javne službe (osiguranje javnog reda i mira, zaštita i spašavanje, hitna medicinska pomoć i dr.)
X	nacionalni spomenici i vrijednosti

Od mogućih posljedica zbog utjecaja na infrastrukturu i značajne objekte urbanog područja Općine Šandrovac pogođene potresom posebno treba istaknuti:

- Izravna oštećenja prometnica zbog podrhtavanja tla ili njihova neprohodnost zbog sekundarnih posljedica, mogu otežati prometnu povezanost i usporiti potrebne radnje neposredno nakon potresa (spašavanje i evakuaciju, raščišćavanje ruševina, pregled oštećenja građevina itd.), pri čemu su najznačajnije županijske i lokalne ceste koje povezuju naselja Općine,
- Oštećenje ili rušenje objekata koji predstavljaju kritične točke prometne infrastrukture, posebice mostova, nadvožnjaka itd. mogu prekinuti važne prometne tokove,
- Oštećenja industrijskih objekata uz izravne troškove zbog oštećenja građevina i opreme mogu zbog odgode spremnosti za rad uključivati dodatne posljedice za zaposleno stanovništvo i gospodarstvo u cjelini, a u pojedinim slučajevima moguće su i dugoročne posljedice zbog potencijalnih opasnosti za okoliš,
- Prekidi u telekomunikacijskoj mreži zbog oštećenja stanovništvu i hitnim službama mogu otežati komunikaciju, a oštećenja strujne mreže i komunalne infrastrukture mogu usporiti radove hitnih službi i povećati osjećaj nesigurnosti stanovništva,
- Opasnost od oštećenja zdravstvenih ambulanti na području Općine, Domu zdravlja Bjelovar, Zavoda za hitnu medicinu, može dodatno ugroziti najranjivije stanovništvo i otežati mogućnost osiguravanja dovoljnih kapaciteta za zbrinjavanje ozlijeđenih,
- Oštećenje javnih objekata društvene namjene poput Društvenih domova u Općini, područnih škola, te sportskih objekata može ugroziti sigurnost velikog broja ljudi i dugoročno utjecati na uobičajen odvijanje društvenih aktivnosti,
- Posebice treba obratiti pozornost na oštećenja vrtića i škola, a oštećenje vjerskih objekata i kulturno-povijesne baštine može dovesti do nenadoknadivih gubitaka i dodatno demoralizirati stanovništvo,
- U slučaju oštećenja građevina u kojoj se odvijaju poslovi Općinske uprave postoji opasnost od zastoja u administraciji i narušavanja političke stabilnosti, a od posebnog je značaja sigurnost i raspoloživost hitnih službi, uključujući vatrogastvo i policiju,
- Oštećenja i prolomi nasipa zaštitnih vodnih objekata u kritičnim periodima mogu uzrokovati poplave, itd.

Sažetak u tablici utjecaja na infrastrukturu otkriva da očekivane posljedice potresa mogu obuhvatiti u sva područja društvene i gospodarske djelatnosti stanovništva te značajno utjecati na općinsko upravljanje i ljudske živote.

5.3. Kontekst

Stanovništvo, društvo, administracija i upravljanje

Obzirom da u Općini Šandrovac živi 1.411 stanovnika, te da kroz područje Općine prolazi regionalna cestovna, elektroenergetska i druga infrastruktura, da su u Općini određeni gospodarski kapaciteti, i dr. procjena rizika od potresa za Općinu Šandrovac je od važnosti kako za nju tako i Županiju i stoga se odabrani scenarij odnosi na podrhtavanje tla na tom području. U naseljima Općine (7) se nalaze obrazovne, kulturne, umjetničke i zdravstvene institucije, proizvodni pogoni i kulturna baština značajne vrijednosti. S obzirom na strukturu gospodarstva i instalirane kapacitete te postotak općinskog proračuna u odnosu na druge jedinice lokalne samouprave u regiji i županiji, općina i naselje Šandrovac je značajno lokalno središte, a njezina važnost za administrativnu i političku stabilnost Bjelovarsko-bilogorske županije je neupitna.

U Općini Šandrovac prema popisu stanovništva iz 2021. godine, na površini od 62,78km² živi 1.411 stanovnika, ili **prosječno 22,5 stanovnika na km²**. Prema istom popisu Općina ima 477 privatnih kućanstava odnosno ukupno 943 stambenih jedinica. Stručna mišljenja o očekivanoj ranjivosti građevina koja su prikupljena za potrebe ove procjene razvrstana su upravo prema naseljima Općine, vodeći računa o odgovarajućim karakterističnim načinima gradnje.

Tablica 1: Klasifikacija građevina

Tipovi građevina	Opis građevina
Tip – A	Zgrade od neobrađenog kamena, seoske građevine, kuće od nepečene opeke, kuće od nabijene gline; takvih zgrada na području Općine je oko 15 %
Tip – B	Zgrade od opeke, građevine od krupnih blokova, građevine s drvenom konstrukcijom, građevine iz tesanog prirodnog kamena; takvih zgrada na području Općine je oko 20%
Tip – C	Zgrade s armiranobetonskim i čeličnim skeletom, krupnopanelne zgrade, dobro građene drvene zgrade; takvih zgrada na području Općine je oko 60 %

Tablica 2: Klasifikacija oštećenja građevina

Stupanj oštećenja	Opis oštećenja
1.	Lagana oštećenja -sitne pukotine u žbuci, -otpadanje manjih komada žbuke
2.	Umjerena oštećenja -male pukotine u zidovima, -otpadanje većih komada žbuke, -klizanje krovnog crijepa, -pukotine u dimnjacima: otpadanje dijelova dimnjaka
3.	Teška oštećenja -široke i duboke pukotine u zidovima, -rušenje dimnjaka
4.	Razorna oštećenja -otvori u zidovima, -rušenje dijelova zgrade, -razaranje veza među pojedinim dijelovima zgrade, -rušenje unutrašnjih zidova i zidova ispune
5.	Potpuno rušenje -potpuno rušenje građevina

Tablica 3: Učestalost intenziteta potresa za područje Općine Šandrovac i kontaktno područje, za 135-godišnje razdoblje (od 1879. do 2018.godine)

Red. br.	Grad / općina/ mjesto	φ (° N)	λ (° E)	Čestine intenziteta (° MSK)			
				V	VI	VII	VIII
168	Đurđevac	46.040	17.074	11	3	0	0
175	Virovitica	45.834	17.389	8	1	0	0
165	Bjelovar	45.899	16.847	15	2	0	0

Broj stanovnika po ključnim kategorijama za civilnu zaštitu (Popis 2021.):

Spol	Ukupno	Stanovnika 0-14 godina	Stanovnika 15-64 godina	Stanovnika 65 + godina
Ukupno	1.411	218	821	372
M	675	110	427	138
Ž	736	108	394	234

Zdravstvene usluge stanovništvu Općine Šandrovac osigurane su u:

- Ambulanti opće medicine u Općini, 1 tim
- Ordinaciji dentalne medicine, 1 stom.tim
- Ambulantama Doma zdravlja Bjelovar, odakle djeluje i Zavod za HMP
- Općoj bolnici Bjelovar

Funkcioniranje elemenata kritične infrastrukture:

Razina sigurnog života stanovnika Općine Šandrovac bitno ovisi o općinskoj te županijskoj infrastrukturi pa je njezino funkcioniranje važno omogućiti i u razdoblju neposredno nakon prirodne katastrofe. Broj objekata/cjelina na području Općine kojima ona neposredno upravlja je relativno mali i obuhvaća manji broj građevina.

Posebno važni infrastrukturni objekti su: objekti sustava zaštite od poplava, županijske i lokalne ceste, vodocrpilišta, elektroopskrbna, vodoopskrbna i plinoopskrbna mreža, zdravstvene ambulante i sl.

Općina Šandrovac je s obzirom na geografski položaj posebno osjetljiva u pogledu protočnosti cestovnog prometa kako županijskim tako i lokalnim cestama, pa je sigurnost objekata na kritičnim točkama cesta od iznimne važnosti. Međutim, za slučaj razornog potresa u Općini potrebno je obuhvatiti i sve ostale utjecaje na infrastrukturu i bitne objekte, s posebnim naglaskom na potrebi da se omogući nesmetan rad zdravstvenih ambulanti u Općini i drugih zdravstvenih ustanova u bliskom kontaktnom prostoru, se zaštite javni objekti u kojima boravi velik broj ljudi te da se osigura funkcioniranje Općinske uprave i svih Mjesnih odbora (6).

Reljef, hidrografija, klima, stanovništvo, cestovni promet, prirodna i kulturna dobra, infrastruktura i druge značajke područja Općine Šandrovac, kao i uvodnom (općem) dijelu ove revizije II, Procjene rizika Općine te se ne ponavlja ovdje u scenariju.

Seizmički hazard na području Općine Šandrovac

Potrebno je naglasiti da hazard, uz izloženost, ranjivost i specifični trošak, čini samo jednu komponentu seizmičkog rizika. Općina Šandrovac nalazi se u pojasu umjerene-pojačane seizmičke aktivnosti, bez epicentralnih područja (ranije slike 5 i 6). Za područje naselja ili objekata u Općini nisu vršena seizmička mikrozoniranja.

U slučaju potresa, seizmički se val rasprostire od žarišta prema površini kroz slojeve tla i na kraju djeluje na građevine. Učinak potresa na zgrade značajno ovisi o svojstvima zgrade kao i o podlozi na kojoj je zgrada sagrađena.

Utjecaj podloge je dvojak: podloga mijenja amplitude oscilacija i utječe na frekvencijski odziv sustava tlo - zgrada. Svojstva vala potresa značajnije se ne mijenjaju kad se val rasprostire stijenom, ali kod slojevitog tla mijenja se i akceleracija i vrijeme titranja.

Seizmološke karte za povratne periode, za razdoblja od 50, 100, 200 i 500 godina područja Općine Šandrovac i šireg kontaktnog područja

LEGENDA: Republika HRVATSKA

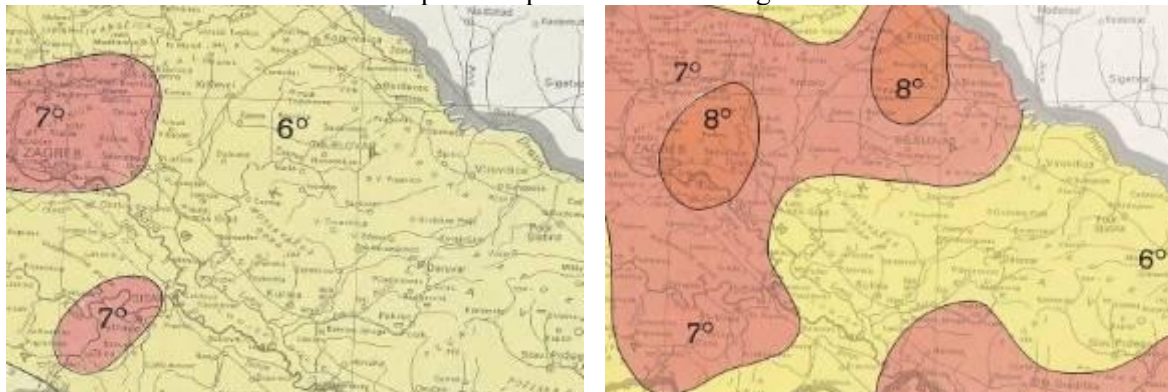
Seizmološka karta za povratne periode 50, 100, 200 i 500 godina

Izradio: Vlado Kuk, Geofizički zavod „Andrija Mohorovičić“ PMF Zagreb

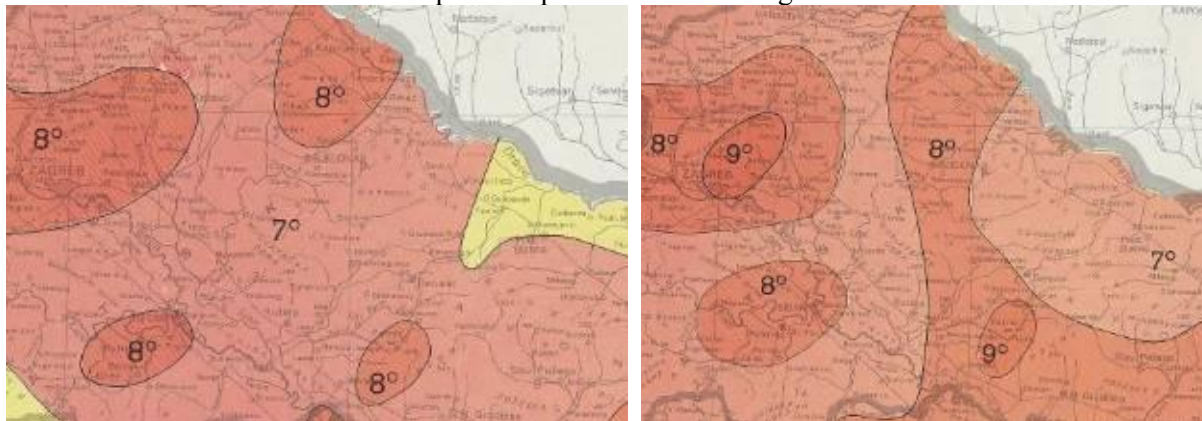
Intenzitet u °MSK ljestvice



Slike 9 i 10: Seizmološke karte za povratni period od 50 i 100 godina



Slike 11 i 12: Seizmološke karte za povratni period od 200 i 500 godina



Područje Općine Šandrovac nalazi se u seizmički umjereno/pojačano aktivnom kontinentalnom dijelu Hrvatske, gdje je procijenjena mogućnost potresa do VII° MCS skale u periodu od 100 do 200 godina, a u dužem (500 god) i većeg intenziteta, od VIII° MCS

Pri potresu, zbog fizikalnih zakona širenja seizmičke energije iz žarišta potresa (hipocentar, najčešće na dubinama do nekoliko desetaka kilometara), posljedice se različitim intenzitetima odražavaju u epicentru (projekciji žarišta potresa na površini Zemlje). Intenzitet potresa najčešće se određuje energijom oslobođenom u hipocentru (Richterova ljestvica) ili učincima na površini (Mercalli-Cancani-Sieberg ili MCS ljestvica).

Iz gornjih karata koje je izradio Geofizički zavod za povratne periode od 50, 100, 200 i 500 godina razvidno je da je potres najjačeg intenziteta od VII° MCS skale moguć u periodu od 100, a VIII° MCS u periodu od 500 godina.

Mjere zaštite od potresa

Učinkovita zaštita od štetnih djelovanja potresa usmjerena je prije svega prema preventivnim segmentima, kao jedinom pouzdanom načinu zaštite, a ostvaruje se putem tehničko građevinskih mjera:

1. Seizmološka istraživanja: Kao fundamentalna znanstvena disciplina seizmologija nastoji spoznati i definirati što utemeljenije modele generiranja potresa za regionalna i uža lokalna područja. Iako ona u osnovi sadrži nerješiv problem odnosa potrebe gradnje građevina otpornih na potrese i njihove ekonomske prihvatljivosti, racionalnim pristupom mogu se naći zadovoljavajući kompromisi. Da bi se to postiglo, uz razvijanje metoda zaštite u graditeljstvu, neophodno je i sustavno i detaljno proučavanje potresa. Time će i seizmologija ispuniti svoju zadaću, da znanstvenim metodama istražuje potrese, ali i da osigurava kvalitetne podloge za preventivno djelovanje. Obveza uključivanja seizmoloških parametara u projektiranje mora se propisivati pravnim normama.

2. Urbanističko planiranje: Jedan od primarnih preventivnih segmenata zaštite od štetnih djelovanja potresa mora biti sadržan kod izrade prostorno planske dokumentacije. U dokumentima prostornog uređenja mjere zaštite moraju se ostvarivati temeljem propisanih zajedničkih prostornih normativa i standarda koje vode općem

smanjenju povredljivosti urbanih struktura te moraju biti sadržani u koncepcijama i rješenjima, od prostornih planova područne (regionalne) samouprave.

Kao potvrda primjene prostornih normativa i standarda u prostornim planovima, te su mjere najočitiije, pored ostalih u kartogramima zarušavanja te osiguranju neizgrađenih površina za sklanjanje od rušenja i evakuaciju stanovništva, u sklopu Urbanističkih i Detaljnih planova uređenja, jer za to postoje svi potrebni parametri na tim razinama planiranja (definiran oblik, razmještaj i položaj građevina i prometnica, maksimalne propozicije etažnosti građevina i max.građevne pravce), iz kojih je razvidna potvrda o mogućnostima djelovanja snaga zaštite i spašavanja na tim područjima obuhvata prostornih planova.

3. Proračuni konstrukcija i nadzor nad izgradnjom: obzirom da se naša država prostire u vrlo nepovoljnim seizmičkim zonama, inženjerske konstrukcije moraju biti tako dimenzionirane da mogu odoljeti ekstremnim opterećenjima nastalim od potresnog gibanja tla, osobito horizontalnog.

Sukladno tome, potrebno je pridržavati se pozitivnih tehničkih normi i propisa koji reguliraju bitne zahtjeve za građevine, tako da predvidiva djelovanja potresa tijekom gradnje i uporabe ne prouzroče:

- rušenje građevine ili njezinog dijela,
- deformacije nedopuštenog stupnja,
- oštećenja građevnog sklopa ili opreme zbog deformacije nosive konstrukcije,
- nerazmjerno velika oštećenja u odnosu na uzrok zbog kojih su nastala.

Kod provedbe stručnog nadzora nad izgradnjom građevine, nadzorni inženjer dužan je nadzirati građenje tako da bude u skladu s rješenjem o uvjetima građenja, potvrđenim glavnim projektom odnosno građevinskom dozvolom, Zakonom o prostornom uređenju i gradnji te posebnim propisima koji reguliraju tu oblast.

4. Seizmička mikrozoniranja: Važna su zbog toga što se time dobiva skup podataka kojima proučavamo i analiziramo utjecaj lokalnih uvjeta tla (geološke, geofizikalne i geomehaničke značajke) na užoj lokaciji (građevine, industrijska postrojenja, gradske četvrti) kako bi odredili granice pojedinih užih područja s obzirom na očekivane učinke budućih potresa. Rezultat istraživanja seizmičkog mikrozoniranja je *karta mikrozoniranja* izrađena za istraženo područje.

U cilju egzaktnije procjene oštećenja objekata od budućih potresa kao i cilju izrade projekata za izgradnju novih građevina, a koji sadržavaju protupotresne mjere, nužno je provesti seizmičko mikrozoniranje gradova i naselja sa više od 50.000 stanovnika, a koji se djelomično ili u cijelosti nalaze u VII, VIII ili IX stupnju seizmičnosti.

5. Zemljovidi – u svrhu mjera zaštite od potresa, koristiti šumarske geološke karte, fitocenološke karte i pedološke karte iz šumskog gospodarstvenih planova.

6. Edukacija - permanentna, sustavna edukacija stanovništva, uključujući djecu već od predškolske dobi, o svim aspektima potresa.

Za praktične primjene - poglavito u poduzimanju preventivnih mjera - koriste se i karte koje eksplicitno sadrže vjerojatnosti prekoračenja (seizmički rizik) određenog parametra za zadani vremenski period.

Te tri veličine: povratni period (T), zadani vremenski interval (E, npr. eksploatacijski period određenog objekta) i seizmički rizik (R) lako je povezati u relaciju:

$$R (\%) = (1 - e^{-E/T}) * 100.$$

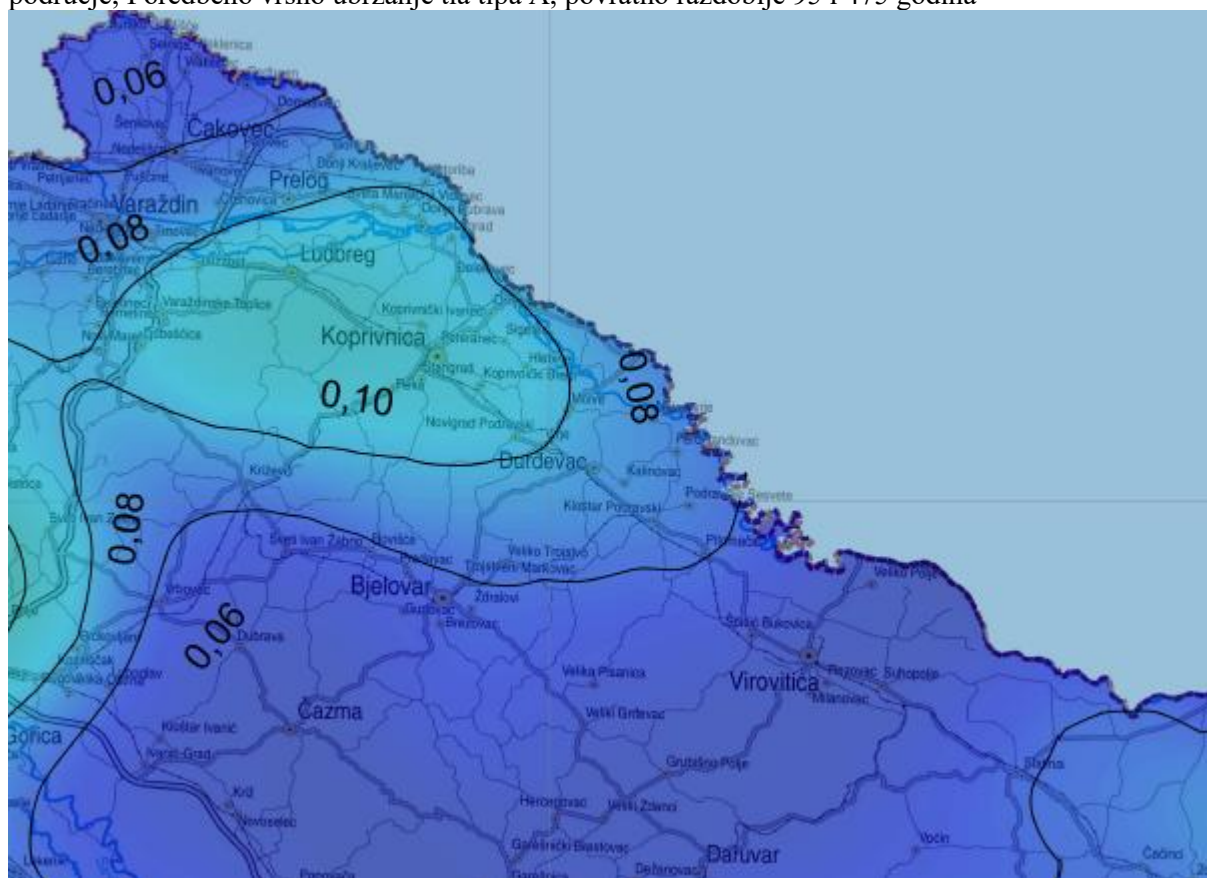
Tablica 5: Stupnjevi intenziteta potresa i njihove posljedice

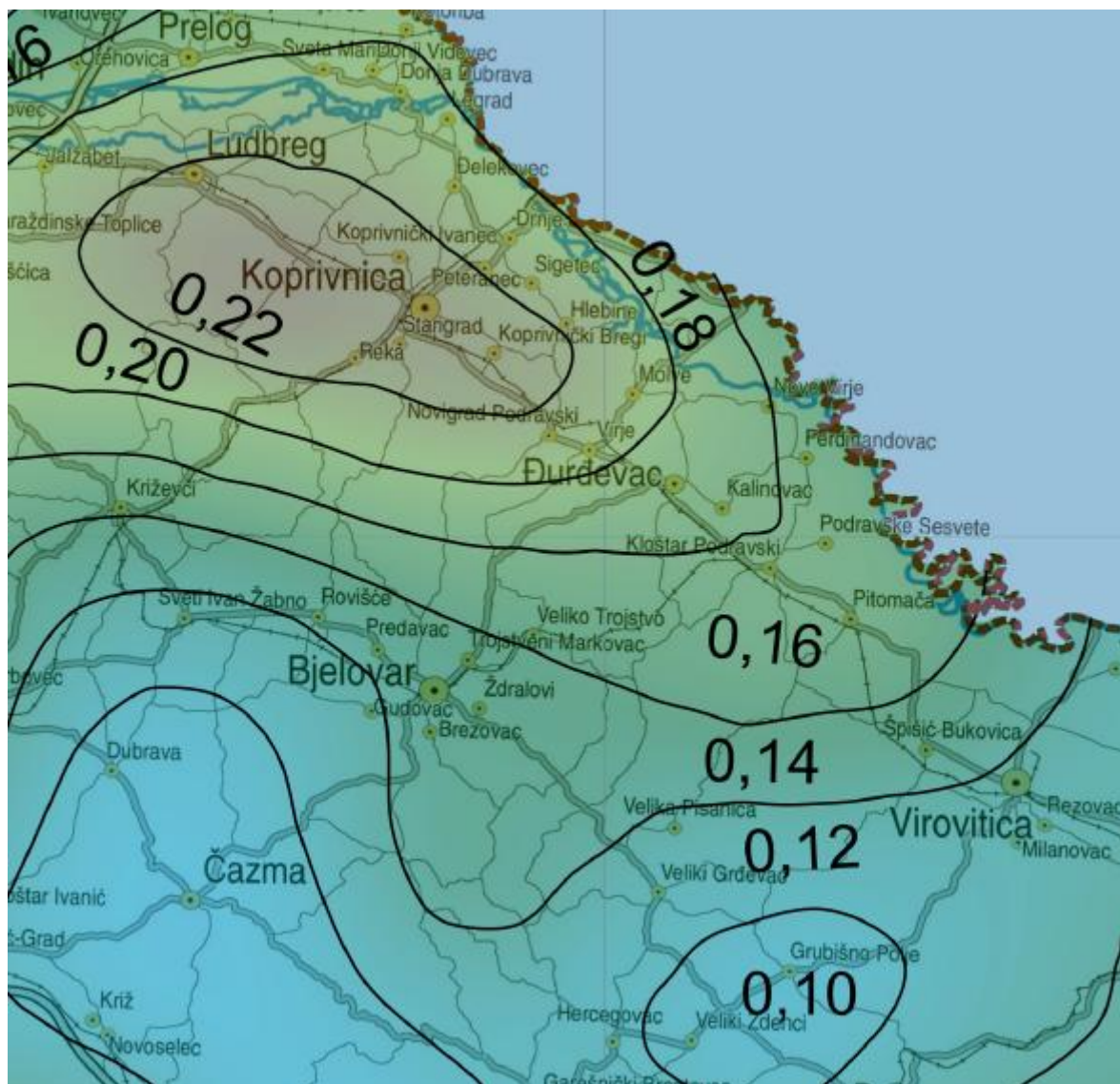
V Jak	Potres osjeti većina ljudi u zgradama, mnogi na otvorenom. Mnogi se bude. Pojedinci bježe na otvoren prostor. Životinje se uznemire. Tresu se čitave zgrade. Jako se njišu predmeti koji vise. Slike se pomiču s mjesta. U rijetkim slučajevima ure njihalice se zaustavljaju. Nestabilni predmeti mogu se prevrnuti ili pomaknuti. Pritvorena vrata i prozori se otvaraju i ponovo zalupe. Iz punih otvorenih posuda prelijeva se tekućina. Trešnja je jaka, ponekad podsjeća na pad teškog predmeta unutar zgrade. Moguća su oštećenja 1. stupnja na pojedinim zgradama A tipa. U nekim slučajevima mijenja izdašnost izvora.
VI Lagane štete	Potres osjeti većina ljudi i unutar zgrade i na otvorenom. Mnogi ljudi u zgradama se uplaše i bježe na otvoreno. Pojedinci gube ravnotežu. Domaće životinje bježe iz nastambi. U rijetkim slučajevima može se razbiti posude i drugi stakleni predmeti, knjige padaju. Moguće je pomicanje teškog namještaja, mala zvona mogu zazvoniti. Oštećenje 1. stupnja na pojedinim zgradama B tipa i na mnogim zgradama A tipa. Na pojedinim zgradama tipa A oštećenje 2. stupnja. U pojedinim slučajevima u vlažnom tlu moguće su pukotine širine do 1 cm; u brdskim predjelima pojedini slučaj odrona. Primjećuju se promijene izdašnosti izvora.
VII Oštećenja zgrada	Većina ljudi se prestraši i bježi na otvoreno. Mnogi se teško održavaju na nogama. Trešnju osjete osobe koje se voze u automobilu. Zvone velika zvona. U mnogim zgrada tipa C oštećenja 1. stupnja; u mnogim zgradama tipa B oštećenja 2. stupnja. U mnogim zgradama tipa A oštećenja 3. stupnja, u pojedinim četvrtog. U pojedinim slučajevima odroni cesta na strmim kosinama; mjestimično pukotine u cestama i kamenim zidovima. Na površini vode stvaraju se valovi, voda se zamuti od izdizanja mulja. Promjena

VIII. Razorna oštećenja zgrada	<p>izdašnosti izvora. U pojedinim slučajevima stvaraju se novi ili nestaju postojeći izvori vode. Pojedini slučajevi odrona na pješćanim ili šljunčanim obalama rijeka.</p> <p>Opći strah i pojedinačno panika; uznemirenost osjećaja osobe u automobilima u pokretu. Ponegdje se lome grane i stabla. I teži namještaj se ponekad pomiče. Neke viseće svjetiljke su oštećene. U mnogim zgradama tipa C oštećenja 2. stupnja, u pojedinim 3. stupnja. U mnogim zgradama tipa B oštećenja 3. stupnja, u pojedinim 4. stupnja. U mnogim zgradama tipa A oštećenja 4. stupnja, u pojedinim 5. stupnja. Spomenici i kipovi se pomiču. Nadgrobni kameni se prevrću. Ruše se kamene ograde. Mali odroni u udubljenjima i na nasipima cesta sa strmim nagibom; pukotine u tlu dosežu nekoliko centimetara. Stvaraju se novi bazeni vode. Ponekad se presušni zdenci pune vodom ili postojeći presušuju. U mnogim slučajevima mijenja se izdašnost izvora.</p>
---------------------------------------	--

Navedeni načini primjene rezultata seizmičkih istraživanja čine temelj koncepcije seizmičkog rizika u protupotresnom graditeljstvu. Od godine 1945. do 1964. prevladavaju armiranobetonski monolitni stropovi polu-montažnih tipova ili izvedeni na licu mjesta. Nakon 1964. godine zidane se zgrade sustavno grade s horizontalnim i vertikalnim serklažima, a zgrade kolektivnog stanovanja s armiranobetonskim nosivim sustavom, koji je izgrađen prema odredbama seizmičkih propisa iz 1964. godine (nakon potresa u Skopju) i 1981. godine (nakon potresa u Crnogorskom primorju), što možemo smatrati modernim načinom izgradnje u smislu tadašnjih znanstvenih (seizmičkih, geotehničkih, geomehaničkih i dr.) spoznaja.

Slike 5a i 6a: Zumirani Izvodi iz Karte potresnih područja RH za Općinu Šandrovac i kontaktno područje; Poredbeno vršno ubrzanje tla tipa A, povratno razdoblje 95 i 475 godina





Na području Općine Šandrovac najveće vršne vrijednosti horizontalnog ubrzanja na tlu tipa A (čvrstoj stijeni) prema karti potresnih područja za povratno razdoblje od 95 godina odgovaraju vrijednostima oko 0,06 do 0,08g, odnosno oko 0,14 do 0,16g za povratno razdoblje od 475 godina. Za tipove tla različitog od čvrste stijene očekuje se dodatno povećanje vršnih ubrzanja. Na razini općenitih spoznaja većina temeljnih tala u Općini može se razvrstati u tla tipa B koja obuhvaćaju nanose vrlo gustog pijeska, šljunka ili vrlo krute gline, debljine najmanje nekoliko desetaka metara, s postupnim povećanjem mehaničkih svojstava s dubinom. U takvim tlima prosječna brzina širenja poprečnog potresnog vala iznosi od 360 do 800 m/s. Za temeljno tlo razvrstano u tip B u skladu s normom zahtijeva se da se ubrzanje za tlo tipa A pomnoži faktorom $S_B = 1,20$. Manji dio temeljnih tala u području Općine može se razvrstati u tla tipa C koja obuhvaćaju duboke nanose gustog ili srednje gustog pijeska, šljunka ili krute gline debljine od nekoliko desetaka metara do više stotina metara. U takvim tlima prosječna brzina širenja poprečnog potresnog vala iznosi od 180 do 360 m/s. Za temeljno tlo razvrstano u tip C u skladu s normom zahtijeva se da se ubrzanje za tlo tipa A pomnoži faktorom $S_C = 1,15$. Kako u području nema rasjeda ili epicentara može se sa visokom sigurnosti zaključiti da je cijelo područje Općine Šandrovac (sva naselja) u jednakom tipu tla (B i C), bez izraženih razlika.

Izloženost fonda postojećih zgrada

Nedostatak detaljnih baza s karakteristikama postojećeg fonda građevina u pojedinim dijelovima Općine Šandrovac a osobito po naseljima, predstavlja prvu ozbiljnu prepreku na putu prema pouzdanoj ocjeni

očekivane rasprostranjenosti pojedinih razina oštećenja za slučaj neželjenih događaja odabranih promatranim scenarijem. Fond postojećih zgrada uobičajeno se opisuje odabranom taksonomijom pomoću koje se pojedine značajke obuhvaćaju na ujednačen način, tako da se može provesti jednoznačna klasifikacija.

Kao prvi korak preciznije kategorizacije postojećeg fonda zgrada u Općini Šandrovac moguće je ocijeniti karakteristične tipove građevina i nosivih konstrukcija, odnosno načina gradnje, uz odgovarajuća razdoblja izgradnje za pojedine dijelove naselja Općine. U području Općine u pravilu nema objekata sa više od 4 etaže.

Objekte u Općini Šandrovac po starosti gradnje možemo podijeliti u 5 kategorija:

I – zidane zgrade (zgrade zidane do 1940. godine), što znači da su objekti građeni uglavnom od cigle vezane žbukom te sa stropovima od drvenih greda i nešto armirano betonskih, ali bez horizontalnih i vertikalnih serklaža,

II – zidane zgrade s armirano betonskim serklažima (građene u razdoblju od 1945. do 1960. godine),

III – armirano-betonske skeletne zgrade (od 1960. godine),

IV – zgrade sa sustavom armiranobetonskih nosivih zidova (od 1960. godine),

V – skeletne zgrade s armiranobetonskim nosivim zidovima (od 1960. godine).

Obzirom na vrstu gradnje najveći broj stambenih objekata u Općini građen je u posljednjih 50 godina, sa djelomičnom primjenom protupotresnih mjera (armirano-betonskim skeletom) i sukladno propisima. Obzirom da ne postoje sustavni podaci za broj objekata u pojedinoj kategoriji gradnje, za potrebu izrade ovog proračuna koristiti će se procijenjeni podaci za Općinu Šandrovac i to :

- 20 % zidane zgrade kategorije I ,
- 50 % zidane zgrade s armirano betonskim serklažima kategorije II ,
- 15% armiranobetonske skeletne zgrade kategorije III ,
- 5% zgrade sa sustavom armiranobetonskih nosivih zidova kategorije IV ,
- 10% skeletne zgrade s armiranobetonskim nosivim zidovima kategorije V.

U narednoj tablici prikazane su štete na objektima prema gore navedenim kategorijama gradnje iz koje je vidljivo da su na području Općine Šandrovac moguća oštećenja za svih pet kategorija gradnje.

Tablica 6: Stupnjevi oštećenja i građevinska šteta prema kategorijama gradnje

Red. broj	Stupanj oštećenja	Kategorije gradnje					Građevinska šteta %
		I - zidane zgrade	II - zidane zgrade s armirano betonskim serklažima	III - armiranobetonske skeletne zgrade	IV -zgrade sa sustavom armiranobetonskih nosivih zidova	V -skeletne zgrade s armiranobetonskim nosivim zidovima	
1.	nikakvo-nema	8	50	15	5	15	0
2.	nezatno	10	25	25	70	20	6
3.	umjereno	30	15	33	25	50	20
4.	jako	45	10	15		15	40
5.	totalno	4		10			62
6.	rušenje	3		2			100

Kroz povijest naselja Općine Šandrovac način gradnje se mijenjao ovisno o razvoju tehnologija građevinskih konstrukcija, saznanjima o karakteristikama tla, urbanističkim spoznajama o uređivanju urbanog prostora, uz primjenu urbanističkih mjera zaštite, te potrebama za građevnim prostorom. Poznavanje razdoblja izgradnje pojedine skupine zgrada, osnovnih karakteristika načina gradnje i načina primjene odgovarajućih propisa (ukoliko su postojali) važno je za grubu ocjenu potresne otpornosti građevina i očekivanih učinaka potresa. Ostali detalji o postojećem fondu građevina, pomoći kojih bi bilo moguće preciznije opisati njihovu izloženost u slučaju potresa (materijal, tip konstrukcije i sl.) trenutno temeljem dostupnih statističkih baza nisu dostupni.

Ocjena ranjivosti postojećih građevina

Odabir metodologije za sustavno ocjenjivanje ranjivosti postojećih građevina značajno doprinosi pouzdanosti modela određivanja ekonomskih i društvenih gubitaka zbog očekivanog djelovanja potresa te čini važnu komponentu procjene seizmičkog rizika. Cilj ocjenjivanja ranjivosti je određivanje vjerojatnosti zadane razine oštećenja određene vrste zgrade zbog zamišljenog potresa. Postojeći postupci za ocjenjivanje ranjivosti primjenjivi u procjeni gubitka mogu se podijeliti na empirijske i analitičke. Oba pristupa se mogu upotrijebiti i u različitim hibridnim metodama.

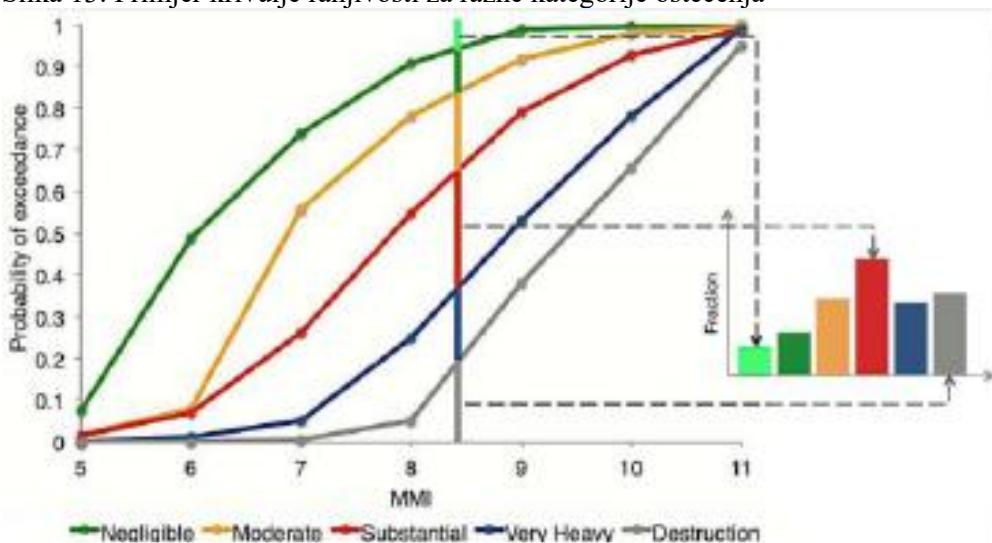
Postupci ocjenjivanja ranjivosti u pravilu klasificiraju oštećenja prema diskretnim skalama poput Europske makroseizmičke ljestvice EMS-98. U empirijskim postupcima često se upotrebljavaju skale oštećenja temeljene na statističkim podacima raspoloživim zahvaljujući istražnim radovima nakon razornih potresa.

U analitičkim postupcima skala oštećenja se odnosi na mehanička svojstva povezana s graničnim stanjima zgrada (primjerice kapacitet međukatnog pomaka), polazeći od numeričkih modela za simulaciju seizmičkog odziva konstrukcija na povećane razine gibanja temeljnog tla. Takvi pristupi obuhvaćaju primjerice analitički izvedene krivulje ranjivosti i matrice vjerojatnosti oštećenja, metode utemeljene na mehanizmu sloma, metode utemeljene na spektru kapaciteta i metode potpuno utemeljene na pomacima.

Slika 13 prikazuje primjer skupa analitički izvedenih krivulja ranjivosti određene kategorije građevina za pet razina oštećenja.

Svakom krivuljom određena je vjerojatnost dostizanja određene razine oštećenja ovisno o promatranoj mjeri jakosti potresnog djelovanja. Analitički pristup ocjenjivanju ranjivosti ima veliku prednost u tome što je neovisan o dostupnosti podataka o oštećenjima nakon potresa. S obzirom da su u Hrvatskoj, usprkos relativno velike seizmičnosti, dostupni podaci o oštećenjima zbog potresa prilično ograničeni, primjena suvremenih analitičkih postupaka za ocjenjivanje ranjivosti čini se prikladnim i učinkovitim odabirom za domaća istraživanja seizmičkog rizika i procjene gubitaka zbog potresa.

Slika 13: Primjer krivulje ranjivosti za razne kategorije oštećenja



U području Općine Šandrovac (Popis 2021.) ima ukupno 942 stambene jedinice (74.661m²), od čega za stalno stanovanje 827, od kojih je **474 nastanjenih**. Analizu vršimo smo za nastanjene stanove stalnog stanovanje (474).

Tablica A: Pregled broja stambenih jedinica područja Općine Šandrovac po razdobljima primjene pojedinih propisa za projektiranje u RH

Razdoblje	do 1945.	1946.-1964.	1965.-1981.	1982.-1998.	1998.-2012.	2013.-
Opis propisa u primjeni		Rješenje o privremenim	Pravilnik o privremenim tehničkim	Pravilnik o tehničkim normativima za	prijelazno razdoblje: postupno	

Procjena rizika od velikih nesreća – Općina Šandrovac, Revizija II.

	bez propisa	tehničkim propisima za opterećenje zgrada	propisima za građenje u seizmičkim područjima.	izgradnju objekata visokogradnje u seizmičkim područjima	uvođenje propisa ENV (Eurocode 8)	suvremeni mjerodavni propisi EN (Eurocode 8)
Motivacija za izmjene propisa			potres u Skopju 1963.	potres u crnogorskom primorju 1979.		
Broj stambenih jedinica Općine Šandrovac	10% (50)	25% (120)	25% (120)	25% (130)		15% (80)
Potresna otpornost građevina (gruba podjela prema tipu konstrukcija i načinu proračuna)	građevine s <i>inicijalnom</i> razinom potresne otpornosti (pretežno zidane zgrade s drvenim stropovima, od 1920 uvođenje AB stropova	građevine s <i>minimalnom</i> razinom potresne otpornosti (prevladavaju AB stropovi, zidane bez serklaža, itd.)	građevine s <i>niskom</i> razinom potresne otpornosti (zidane zgrade s horizon. i vertikalnim serklažima, AB stambene zgrade itd.)	građevine s <i>srednjom</i> razinom potresne otpornosti (zidane zgrade s horizon. i vertikalnim serklažima, okvirne konstrukcije, AB itd.)	građevine s <i>visokom</i> razinom potresne otpornosti (zidane, betonske, čelične, drvene itd.)	
Proračun konstrukcija (horizontalno opterećenje)	potres se nije uzimao u obzir kao opterećenje, ali se uzimalo horizontalno opterećenje vjetrom	potres se uzimao u obzir s pojednostavljenim metodama (npr. sila na vrhu zgrade)	prvi propisi za projektiranje potresne otpornosti, (potresna karta iz 1964. godine)	pravilnici, izmjene i dopune propisa za projektiranje potresne otpornosti (jednostavna pravila, preliminarna potresna karta iz 1981. godine i potresna karta iz 1988.g.	razvoj i postupno uvođenje suvremenih propisa za projektiranje potresne otpornosti (jednostavna pravila, složeni proračun) povećanje projektnog opterećenja	Europske norme za projektiranje potresne otpornosti (složeni proračun), karta potresnih područja iz 2013.
Potresno opterećenje	do 5% mjerodavnog opterećenja	do 10% mjerodavnog opterećenja	30-50% mjerodavnog opterećenja	30-50% mjerodavnog opterećenja	75-100% mjerodavnog opterećenja	100% mjerodavno opterećenje
Uzroci ugroženosti	starenje materijala, događanja kroz povijest (potresi, požari, itd.),	gradnja neprilagođena za prijenos horizontalnih sila, loša kvaliteta	projektirane na dosta manju potresnu silu - oštećivanje puno veće od predviđenog (moguće rušenje), loša kvaliteta materijala, loši detalji, nepotpuni proračuni, itd.	projektirane na značajno manju potresnu silu - oštećivanje veće od predviđenog, nezakonito izvedene građevine, preinake stambenih prostora (izloži), nestručna dogradnja i rekonstrukcije (dodatni katovi) loši detalji, itd.	uglavnom projektirane na manju potresnu silu, oštećivanje veće od predviđenog, nezakonito izvedene građevine	složene, loše projektirane građevine

Gornja tablica prikazuje načelnu podjelu stambenih jedinica po razdobljima primjene pojedinih propisa s osvrtom na potresnu otpornost, proračun konstrukcija na horizontalna opterećenja u vrijeme gradnje i glavnih uzroka ugroženosti. Prikazana analiza je korištena tijekom identifikacije rizika od potresa jer unatoč nedostatku detaljnih podataka jasno ukazuje na ugroženost velikog dijela postojećeg fonda građevina Općine Šandrovac.

Za potrebe načelne procjene posljedica temeljem odabranih scenarija korištena je procjena stanja građevina u Općini Šandrovac za naselja ukupno (7), obzirom da ne postoje egzaktni podaci, sukladno

poglavlju Stanovništvo, društvo, administracija i upravljanje, a za stambene jedinice u poglavlju Izloženost fonda postojećih zgrada detaljnije su razrađeni odgovarajući karakteristični tipovi građevina. Unutar naselja Općine Šandrovac prepoznat je karakterističan način gradnje, prikupljeni su osnovni podaci o tipu konstrukcije (zidana, AB itd.), vremenu izgradnje, razini potresnog opterećenja za koje je projektirana, visini (katnosti), pravilnosti u tlocrtu/visini, nosivim elementima za horizontalno i vertikalno opterećenje, vrsti temelja/tla itd. Navedeni podaci su sistematizirani koliko je to na sadašnjoj razini moguće odnosno procijenjeni.

Temeljem prikupljenih i obrađenih podataka su napravljene procjene očekivanog oštećenja građevina. Početni podaci za procjenu oštećenja su usklađeni s uputama prema EMS-98 klasifikaciji, a zatim su dopunjeni s Procjenom rizika od katastrofa RH, s obzirom na razradu specifična znanja i iskustava u projektiranju takvih i sličnih konstrukcija koji su u njoj iznijeti, uz poseban naglasak na poznavanju lokalnih uvjeta. Važno je istaknuti da je broj nezakonito izvedenih građevina u području Općine Šandrovac razmjerno mali u odnosu na druge dijelove RH, a i to se uglavnom odnosi na nezakonite intervencije u već izgrađenim građevinama (ali i nezakonito izvedene građevine u cjelini). Također, u procjenama nisu uzeti u obzir specifični uvjeti koje nije moguće obuhvatiti EMS-98 klasifikacijom.

Specifični društveni i ekonomski gubici

U većini razornih potresa glavni uzroci gubitaka ljudskih života su oštećenje odnosno djelomično otkazivanje ili potpuno rušenje građevina. U prošlom stoljeću prosječno 75% smrtnih slučajeva zbog posljedica potresa povezano je upravo s odzivom građevina, a većina žrtava bilo je povezano s rušenjem zidanih zgrada koje su uobičajene u seizmički aktivnim područjima, a u Republici Hrvatskoj također zauzimaju veliki postotak postojećeg fonda građevina.

Međutim, statistički podaci ukazuju i na porast broja žrtava u AB konstrukcijama, koje su u novije vrijeme učestalo predstavljale prvi izbor pri određivanju nosivog sustava, a u slučaju rušenja mogu izazvati i teže posljedice od zidanih konstrukcija. Stoga kod procjene ranjivosti građevina s AB konstrukcijama itekako treba voditi računa o posljedicama mogućih odstupanja od suvremenih načela projektiranja seizmičke otpornosti, posebice u pogledu duktilnosti. Povezanost broja ljudskih žrtava s brojem jako oštećenih građevina uočljiva je iz odgovarajućeg prikaza ovisnosti za velik broj potresa u prošlosti.

Očekivani broj ljudskih žrtava u pravilu se može procijeniti temeljem različitih modela koji obuhvaćaju niz parametara ovisnih o tipu građevine, primjerice ukupni broj ljudi koji boravi u građevini, postotak ljudi koji se nalazi u građevini u trenutku potresa, postotak ljudi koji će ostati zarobljen u građevini, raspodjela ozljeda za slučaj rušenja građevine, postotak smrtnosti nakon rušenja i sl.

Osim opasnosti od ljudskih žrtava posljedice potresa obuhvaćaju nezaobilazne ekonomske gubitke, koji posebice u gospodarski manje razvijenim regijama ili državama mogu doseći veliki postotak BDP-a. Smatra se, primjerice, da su ekonomski gubici (direktni i indirektni) zbog posljedica potresa u Crnoj Gori iznosili 10% BDP-a tadašnje države Jugoslavije.

Direktni gubici u pravilu se odnose na izravna oštećenja nakon potresa (trošak sanacije građevina, trošak zbog privremenog zbrinjavanja stanovništva i sl.), dok indirektni troškovi proizlaze iz posljedica smanjene gospodarske aktivnosti zbog posljedica potresa (privremeno zaustavljanje proizvodnje, narušena prometna povezanost i sl.)

S inženjerskog stajališta moguće je prvenstveno obuhvatiti direktne troškove, budući da pouzdana ocjena indirektnih troškova zahtijeva detaljnu analizu složenih ekonomskih parametara.

Direktni troškovi sanacije građevina ili uklanjanja ruševina i ponovne izgradnje izravno ovise o raspodjeli oštećenja nakon potresa te se mogu izraziti omjerom troškova potrebnih popravaka i troškova potpune zamjene objekta koji se primjenjuju na postotak građevina u svakoj pojedinoj kategoriji oštećenja. Pomoću srednje vrijednosti omjera troškova oštećenja, uz poznavanje vrijednosti pogođenog fonda građevina, može se dobiti procjena ukupnih ekonomskih gubitaka. Odgovarajući rezultati dobiveni su primjerice istraživanjem postojećeg fonda građevina u Turskoj, a sličan pristup prihvaćen je i u standardiziranoj američkoj metodologiji za procjenu gubitaka (od potresa, poplava i orkanskih vjetrova) HAZUS.

Obzirom da su Smjernicama Županije, prilog XII. (radi jedinstvenog pristupa) izraženi približni troškovi izgradnje pojedinih vrsta građevina, navodimo ih.

Tablica B: Prilog Smjernica Županije – Približni pojedinačni troškovi izgradnje raznih kategorija građevina (RH, Bjelovarsko-bilogorska županija)

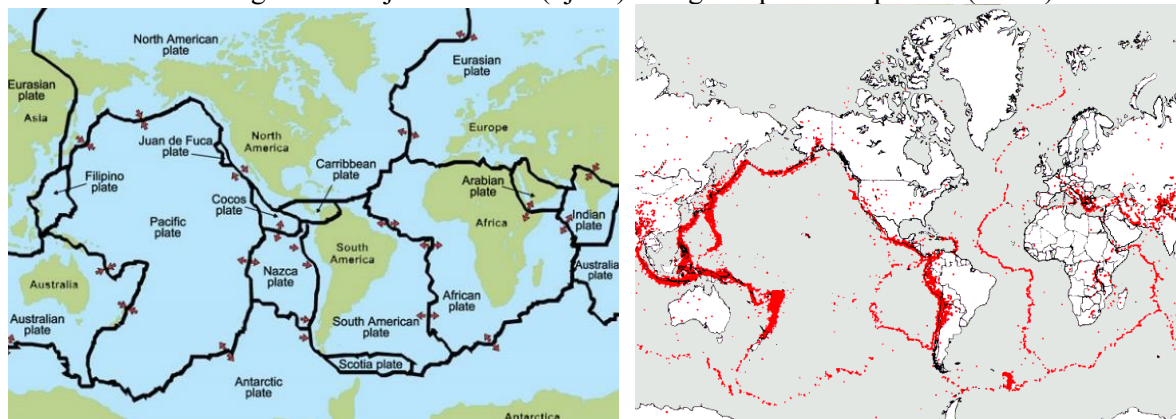
Klasa	Opis	Cost (E/m ²)
Ia	Jednostavne poljoprivredne građevine, pomoćne građevine i slično	28,4
Ib	Spremišta (rezervoari vode), trgovačka skladišta, štale i slično	49,5
IIa	Tornjevi, vodotornjevi, ostala spremišta	78,4
IIb	Uredi, trgovine, poljoprivredne građevine do visine jednog kata, jednostavna industrijska postrojenja i slično	146,4
IIIa	Stambene zgrade do četiri kata, lokalne sportske građevine, parkirališta na kat, poslovne građevine i slično	175,8
IIIb	Stambene i poslovne građevine, složenije poljoprivredne i industrijske građevine, građevine javnih institucija, domovi zdravlja, hoteli niže kategorije i sl.	200,5
IVa	Privatne kuće, uredske zgrade, veliki trgovački centri	226,3
IVb	Trgovački centri i hoteli viših kategorija	250,0
IVc	Bolnice, knjižnice i kulturne građevine	300,0
Va	Radio i TV postaje, obrazovne institucije, trgovački centri s dodatnim sadržajima	372,6
Vb	Kongresni centri, zračne luke	451,6
Vc	Kliničko-bolnički centri, hoteli najviših kategorija	513,3
Vd	Kazališta, operne i koncertne dvorane	615,3

5.4. Uzrok

U skladu s globalnom teorijom tektonskih ploča koja objašnjava pomake Zemljine litosfere (slike u nastavku) i učestalost pojave potresa u graničnim područjima, uzrok nastanka potresa u ovom dijelu Republike Hrvatske povezan je s podvlačenjem Jadranske platforme pod Dinaride, kao posljedica kretanja Afričke ploče u odnosu na Euro-azijsku. Rasjedi kao potencijalne žarišne točke osim toga nastaju unutar pojedinih tektonskih ploča kao posljedica diferencijalnih napreznja u Zemljinoj kori.

U sjeverozapadnom kontinentalnom dijelu uzročnici nastanka potresa su kompresijski procesi zbog pomaka Dinarida i Alpa.

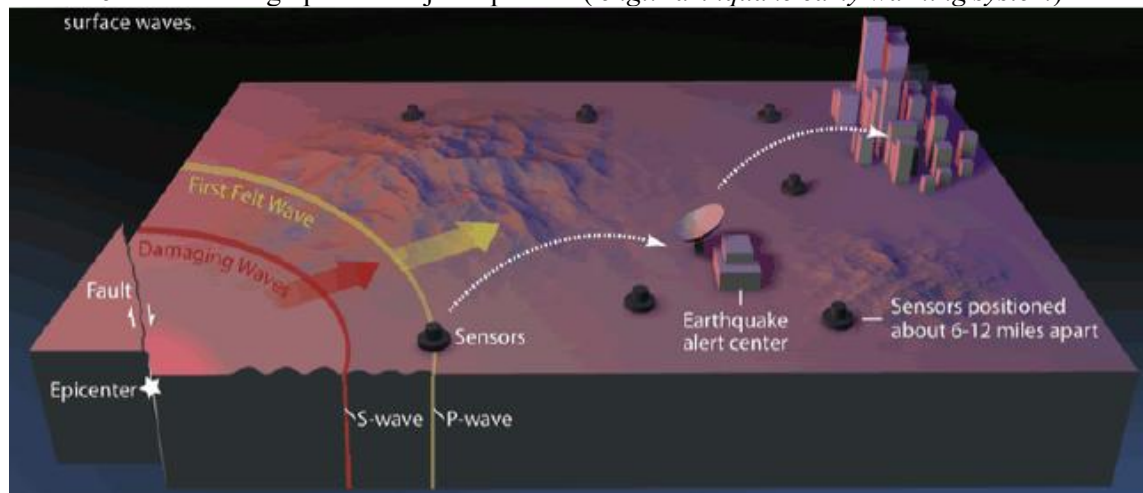
Slike 15: Tektonska građa Zemljine litosfere (lijevo) i Pregled epicentara potresa (desno)



Unatoč suvremenim uvjetima i uz naprednu tehnologiju predviđanje potresa koje bi omogućilo pravovremeno reagiranje i evakuiranje ugroženih građana nije moguće. Razvijene države u seizmički aktivnim područjima ipak ne odustaju od pokušaja kratkoročnog upozoravanja na pojavu potresa s

namjerom ostvarivanja barem minimalne vremenske prednosti u slučaju katastrofalnog događaja. Naime, u slučaju potresa iz žarišta se širi više vrsta potresnih valova; longitudinalni (ili primarni) P-valovi brže se širi, ali razorno djelovanje potječe od transverzalnih (ili sekundarnih) S-valova koji se šire manjom brzinom. Stoga je moguće posebnim sensorima zabilježiti dolazak P-valova, identificirati položaj žarišta i odrediti očekivanu jačinu potresa, barem nekoliko sekundi prije dolaska S-valova koji mogu uzrokovati podrhtavanje tla s razornim posljedicama (naredna slika).

Slika 16: Sustav ranog upozoravanja od potresa (*engl. Earthquake early warning system*)



Tablica : Veza između opisnog MCS stupnja potresa i pripadne vrijednosti vršnog ubrzanja

STUPANJ POTRESA	VRŠNO UBRZANJE TLA		NAZIV POTRESA	OPIS POTRESA
	(m/s ²)	(g)		
VI.	0,59-0,69	0,06-0,07	jak	Slike padaju sa zida, ormari se prevrću i pomiču. Ljudi bježe na ulicu.
VII.	0,98-1,47	0,10-0,15	vrlo jak	Ruše se dimnjaci, crjepovi padaju s krova, kućni zidovi pucaju.
VIII.	2,45-2,94	0,25-0,30	razoran	Slabije građene kuće se ruše, a jače građene oštećuju. Tlo puca.
IX.	4,91-5,40	0,50-0,55	pustošni	Kuće se teško oštećuju i ruše. Nastaju velike pukotine, klizišta i odroni zemlje.

Izvor: Hrvatski seizmološki zavod, Geofizički odsjek Prirodoslovno matematičkog fakulteta u Zagrebu

Usporedna tablica MCS ljestvice i magnitude prema Richteru

MCS ^o ljestvica	Richter magnituda	Naziv	Kratki opis karakteristika
1	0-1,5	Nezamjetljiv potres	Bilježe ga jedino seizmografi .
2	1,5-2,5	Jedva osjetan potres	Osjeti se samo u gornjim katovima visokih zgrada.
3	2,5-3	Lagan potres	Tlo podrhtava kao kad ulicom prođe automobil.
4	3-3,5	Umjeren potres	Prozorska okna i staklo zveči kao da je prošao težak teretni automobil.
5	3,5-4	Prilično jak potres	Njišu se slike na zidu. Samo pojedinci bježe na ulicu.
6	4-4,5	Jak potres	Slike padaju sa zida, ormari se pomiču i prevrću. Ljudi bježe na ulicu.
7	4,5-5	Vrlo jak potres	Ruše se dimnjaci, crjepovi padaju sa krova, kućni zidovi pucaju.
8	5-6	Razoran potres	Razoran potres Slabije građene kuće se ruše, a jače građene oštećuju. Tlo puca. Opći strah i pojedinačno panika; uznemirenost osjećaju osobe u automobilima u pokretu.

9	6-6,5	Pustošni potres	Opća panika. Ljudi padaju na tlo. Kuće se teško oštećuju i ruše. Nastaju velike pukotine, klizišta i odroni zemlje. Životinje se pokušavaju osloboditi i urlaju.
10	6,5-7	Uništavajući potres	Većina se kuća ruši do temelja, ruše se mostovi i brane. Izbija podzemna voda
11	7-7,5	Katastrofalan potres	Srušena je velika većina zgrada i drugih građevina. Kidaju se i ruše stijene.
12	7,5-10	Veliki katastrofalan potres	Nikada nije zabilježen. Do temelja se ruši sve što je čovjek izgradio. Mijenja se izgled krajolika, rijeke mijenjaju korito, jezera nestaju.

Razvoj događaja koji prethodi velikoj nesreći

Nema prethodnog događaja odnosno potres se u području Općine Šandrovac javlja iznenadno, bez prethodnih znakova i mjera ranog upozoravanja, u bilo koje doba dana, noći ili godine. Određena iskustva govore (npr. potresi u Italiji krajem 2016.godine, šire područje Rijeke sredinom 2017.godine, Zagrebački potres, Banovina) da se u nizu i određenom dužem periodu potresi nastavljaju dešavati uz različite intenzitete, te bi dešavanje prvog bilo određeno upozorenje da postoji veća vjerojatnost pojave novih u vrlo skorom periodu.

Okidač koji je uzrokovao veliku nesreću

Nema okidača osim već navedenih u uzrocima potresa. U širem kontaktnom području Općine nema vulkana ili sličnih pojava čija bi promjena (npr.erupcija) mogla biti i okidač za potrese.

5.5. Opis događaja

Svijest o mogućoj opasnosti zbog posljedica učinaka potresa na postojeće građevine i iskustveni podaci značajno su se odrazili na razvoj i učestale promjene propisa za projektiranje konstrukcija. Posljednjih godina posebna pozornost je posvećena donošenju ujednačenih Europskih normi za projektiranje seizmičke otpornosti, a temeljem suvremenih istraživanja su propisani zahtjevi, kojima građevine moraju udovoljiti da bi postigle prihvatljivu razinu sigurnosti, znatno postroženi.

U skladu sa suvremenim propisima konstrukcija mora udovoljiti temeljnim zahtjevima za dva granična stanja, uz odgovarajući stupanj pouzdanosti.

Prema zahtjevima graničnog stanja nosivosti (GSN), koje je povezano s rušenjem ili drugim oblicima konstrukcijskoga sloma koja mogu ugroziti sigurnosti ljudi, konstrukcija mora biti projektirana i izvedena tako da se odupre proračunskom potresnom djelovanju bez lokalnog ili globalnog rušenja zadržavajući konstrukcijsku cjelovitost i preostalu nosivost nakon potresa. Dakle, konstrukcija može biti znatno oštećena, mora zadržati izvjesnu bočnu čvrstoću i krutost, a vertikalni elementi moraju nositi vertikalna opterećenja, dok popravak konstrukcije nije ekonomičan.

Prema zahtjevima graničnog stanja uporabivosti (GSU), koje je povezano s oštećenjem nakon kojeg specificirani uporabni zahtjevi više nisu ispunjeni, konstrukcija mora biti projektirana i izvedena tako da se odupre potresnom djelovanju koje ima veću vjerojatnost pojave od proračunskog potresnog djelovanja, bez pojave oštećenja i njima pridruženih ograničenja upotrebe, troškova koji bi bili nerazmjerno veliki u usporedbi s cijenom same konstrukcije.

Određivanje proračunskog potresnog djelovanja za provjeru GSN temelji se na principima vjerojatnosti i izražava zahtjev da uz vjerojatnost od 10% proračunsko potresno djelovanje neće biti premašeno u uporabnom vijeku građevine (50 godina), a odgovarajući povratni period iznosi 475 godina. Potresno djelovanja za provjeru GSU ima veću vjerojatnost pojave u odnosu na proračunsko potresno djelovanje i vezano je za zahtjev da uz vjerojatnost od 10% neće biti premašeno u odgovarajućem vijeku pojave oštećenja (10 godina), a odgovarajući povratni period iznosi 95 godina. Kod projektiranja seizmičke

otpornosti konstrukcija kao ulazna veličina za određivanje potresnog djelovanja služe vrijednosti horizontalnih ubrzanja temeljnog tla, uz pretpostavku čvrste stijene, koja su definirana kartama potresnih područja.

Prema propisima (i nacionalnim dodacima) koji su na snazi u Hrvatskoj od 01.srpnja.2013. godine, iznosi horizontalnih ubrzanja su definirani na kartama potresnih područja Republike Hrvatske koje su opisane u poglavlju *Prikaz vjerojatnosti* ove Procjene!

Za izradu procjene rizika pretpostavljeno je podrhtavanje tla u području Općine Šandrovac uzrokovano potresom na razini povratnog perioda usklađenog s propisima za projektiranje potresne otpornosti, odnosno dogadjaj s najgorim mogućim posljedicama (DNP) odgovara potresnom djelovanju za provjeru GSN (475 godina), a najvjerojatniji neželjeni događaj (NND) koji se neće posebno analizirati već samo u relacijama, odgovara potresnom djelovanju za provjeru GSU (95 godina).

Stoga se može očekivati da će građevine koje su ispravno projektirane prema najnovijim seizmičkim propisima (od 2013.) zadovoljiti zahtjeve povezane s projektiranim graničnim stanjima (GSN, odnosno GSU), odnosno njihova oštećenja za odabrane događaje neće nadmašiti odgovarajuće razmjere. Potrebno je napomenuti da uobičajene građevine u pravilu nisu projektirane na način da zbog djelovanja potresa ne dožive nikakva oštećenja. Stoga se primjerice za građevinu koja nema oštećenja stupnja većeg od II. prema EMS-98 može utvrditi da je zadovoljila zahtjeve za ponašanje graničnog stanja uporabivosti, a za građevinu koja nema oštećenja stupnja većeg od III prema EMS-98 da je zadovoljila zahtjeve za ponašanje graničnog stanja nosivosti.

Pregled broja stambenih jedinica po razdobljima koja prate razvoj propisa za projektiranje prikazana je u poglavlju *Ocjena ranjivosti postojećih zgrada* (s pripadajućom **tablicom A**), uz odgovarajuće napomene s obzirom na seizmičku otpornost i način proračuna građevina, vrijednosti potresnog opterećenja i najučestalije očekivane uzroke ugroženosti. Temeljem usporedbe čimbenika u pojedinim razdobljima za potrebe identifikacije rizika od potresa izvedeni su približni zaključci o odgovarajućoj seizmičkoj otpornosti i dobivena je gruba procjena ugroženosti zgrada s osvrtom na oba granična stanja koja su zastupljena u suvremenim seizmičkim propisima, uz pretpostavku da je neispunjavanje zahtjeva GSN povezano s utjecajem na život i zdravlje ljudi, gospodarstvo te društvenu stabilnost i politiku, dok je neispunjavanje zahtjeva GSU povezano uglavnom s utjecajem na gospodarstvo te društvenu stabilnost i politiku.

Najvjerojatniji neželjeni događaj

Najvjerojatniji neželjeni događaj (NND) je odabran tako da odgovara potresnom djelovanju koje se koristi u važećim Europskim normama za provjeru GSU. Kao što je već istaknuto, za navedeni događaj hazard je definiran Kartom potresnih područja za Republiku Hrvatsku koja prikazuje poredbena vršnih ubrzanja tla (slike 5,5a i 10) za povratni period od 95 godina (vjerojatnost premašaja: 10% u 10 godina), koja je prihvaćena u važećim propisima za projektiranje seizmičke otpornosti građevina (Eurocode 8). U gruboj usporedbi, definirana razina opterećenja je veća od razine opterećenja koja se koristila (ili se nije uopće koristila) pri projektiranju građevina sve do 1998. (prijelazno razdoblje do 2013. godine), a što čini glavninu fonda građevina (stambenih jedinica) u području općine Šandrovac. Slična tablica je korištena tijekom faze identifikacije rizika od potresa jer unatoč nedostatku podataka i gruboj procjeni jasno pokazuje veliku ugroženost velikog dijela postojećeg fonda građevina prvenstveno na oštećenje (manje na rušenje), uz pretpostavku da opterećenje prema suvremenim propisima smatramo mjerodavnim za postizanje zadovoljavajućeg odziva, u skladu s propisanim zahtjevima za ponašanje. Stoga, odabrani događaj možemo smatrati relevantnim (reprezentativnim) s relativno velikom vjerojatnošću događaja (s obzirom na posljedice), a možemo ga i ilustrativno povezati s oštećenjima građevina, što je ključno za procjenu posljedica.

Posljedice

Najvjerojatnije neželjeni događaj (NND) se uglavnom oslanja na procjenu stupnja oštećenja zgrada (uglavnom obiteljske kuće ali i zgrade) za definirano opterećenje kao što je opisano u poglavlju *Prikaz*

Procjena rizika od velikih nesreća – Općina Šandrovac, Revizija II.

posljedica. Već je više puta naglašeno da ne postoje podaci potrebni za suvremene detaljnije analize (poglavlja *Prikaz posljedica i Ocjena ranjivosti postojećih zgrada*) pa su procjene oštećenja kuća u Općini Šandrovac napravljene na temelju procjene parametara i stanja u području Općine.

Tablica C: Sistematizirani procijenjeni rezultati za naselja Općine Šandrovac (procijenjeni podaci)

R/br.	Naselje Općine Šandrovac	Stambene jedinice stalnog stanovanja *	Broj stanovnika	Procjena stupnja oštećenja prema EMS-98 klasifikaciji				
				V	IV	III	II	I
1.	Jasenik	15	30	1-3%	2-5%	5-20%	20-30%	30-40%
2.	Kašljavac	50	105	0-3%	1-5%	5-22%	20-25%	30-40%
3.	Lasovac	180	445	1-3%	2-6%	4-18%	20-30%	30-40%
4.	Lasovac Brdo	3	6	2-3%	2-4%	5-20%	15-30%	30-40%
5.	Pupelica	60	118	1-3%	1-5%	6-25%	22-32%	30-40%
6.	Ravneš	40	90	0-3%	2-5%	5-20%	20-30%	30-40%
7.	Šandrovac	220	621	1-4%	2-6%	4-15%	18-30%	30-40%
	Općina UKUPNO	474	1.411	1-3%	2-5%	5-20%	20-30%	30-40%

*Stambene jedinice stalnog stanovanja po naseljima-stariji podaci; ukupno nastanjenih stanova =474 (Popis 2021.) a 353 nenastanjenih

Tablica : Prikaz stupnjeva oštećenja po kategorijama zgrada (%) te nastala građevinska šteta za potres jačine VI° MSC s vršnim ubrzanjem 0,69 m/s²

R.BR.	STUPANJ OŠTEĆENJA	I	II	III	IV	V	GRAĐEVINSKA ŠTETA %
1.	nikakvo-nema	60	60	70	80	95	0,00%
2.	nezatno	25	25	30	20	5	6,00%
3.	umjereno	10	15	0	0	0	20,00%
4.	jako	5	0	0	-	0	40,00%
5.	totalno	0	-	0	-	-	62,00%
6.	rušenje	0	-	0	-	-	100,00%

Izvor: Aničić; Civilna zaštita I i II (1992)2, 135-143 str.

Građevine na području općine Šandrovac gdje se može očekivati istovremeno okupljanje većeg broja osoba su:

NASELJE	GRAĐEVINA	KAPACITET (cca osoba)
Jasenik	društveni dom	50 (povremeno)
Kašljavac	društveni dom	100 (povremeno)
Ravneš	društveni dom	100 (povremeno)
	lovačka kuća	20 (povremeno)
Pupelica	društveni dom	100 (povremeno)
Šandrovac	društveni dom	300 (povremeno)
	područna osnovna škola	50
	sportska zgrada	30 (povremeno)
	bazen Gradina	200 (povremeno)
	ribička kuća	30 (povremeno)
	Dječji vrtić šandrovac	25
	Dom za starije i nemoćne osobe šandrovac	60
	zgrada općine šandrovac	10
	župna crkva	150 (povremeno)
Lasovac	društveni dom	200 (povremeno)
	područna osnovna škola	50

/ Iz Procjene ugroženosti od požara i teh. eksplozija Općine Šandrovac/

Izdvajamo Društvene domove u naseljima koji mogu biti i objekti zbrinjavanja stanovništva

NAZIV OBJEKTA	KAPACITET	KUHINJA DA-NE
Društveni dom Šandrovac	300	Da
Društveni dom Lasovac	200	Da
Društveni dom Ravneš	100	Da
Društveni dom Kašljavac	100	Da
Društveni dom Jasenik	50	Da
Društveni dom Pupelica	100	Da

Ostali objekti u Općini (mjesne trgovine, DVD-i, ugostiteljski objekt, pošta i općina, tek povremeno predstavljaju mjesta okupljanja do nekoliko desetina osoba.

U području Općine nema objekata povećane koncentracije stanovanja, odnosno stambeni obiteljski objekti su uglavnom prizemnice, tek izuzetno objekti P+2. Sportski i drugi otvoreni prostori povremenog okupljanja velikog broja osoba nisu posebno ugroženi od prirodnih i tehničko-tehnoloških ugroza.

Procjena obuhvaća analizu karakteristične tipologije gradnje po naseljima općine Šandrovac s obzirom na tip konstrukcije, vrijeme izgradnje, razinu potresnog opterećenja (mjerodavnu i u vrijeme projektiranja), visinu (katnost), pravilnost u tlocrtu/visini, nosive elemente za horizontalno i vertikalno opterećenje, vrsti temelja/tla itd. Bitno je istaknuti da su početne procjene oštećenja postavljene prema EMS-98 klasifikaciji (*poglavlje Prikaz posljedica*), a zatim su dopunjene procjenama stručnjaka koji su odabrani s obzirom na znanja i iskustvo u projektiranju takvih i sličnih konstrukcija a posebice s obzirom na poznavanje specifičnih 'lokalnih' uvjeta (primjerice veliki broj nezakonito izvedenih građevina, rasjeda, kvaliteta gradnje, specifičnu tipologiju gradnje) koje EMS-98 ne obuhvaća. Uključivanje pojedinih stručnjaka je provedeno s osnovnim ciljem da se nadomjesto detaljniji i vremenski značajno zahtjevniji postupci opisani u poglavlju *Ocjena ranjivosti postojećih zgrada*. Treba uzeti u obzir da broj stambenih jedinica ne predstavlja građevine (službena statistika o broju građevina ne postoji), izdvojeni postotci predstavljaju prosjek odnosno granične vrijednosti procjena i tablice ne obuhvaćaju specifične građevine (primjerice mostove, građevine kritične infrastrukture itd.).

Dodatna procjena očekivanih žrtava i šteta je napravljena i prema Švicarskim propisima SIA, s tim da ista ne obuhvaća specifične 'lokalne' uvjete već je napravljena prema procjenama očekivanih oštećenja po EMS-98 klasifikaciji (*poglavlje Prikaz posljedica*).

Detaljan opis pretpostavki scenarija i većina informacija bitnih za procjenu posljedica je priložena u prethodnim poglavljima kao argumentacija. Više puta istaknuti postupci koji bi omogućili preciznije podatke i točniju analizu posljedica zasad nisu u primjeni, s obzirom da nisu dostupni svi potrebni podaci. Procjene posljedica su napravljene prema dosadašnjim iskustvima, dostupnim podacima, preporučenoj literaturi (primjerice EMS-98 klasifikacija) i drugim čimbenicima. Procjenom su sistematizirani dostupni podaci o građevinama koje su prepoznate kao karakteristična tipologija gradnje unutar pojedinih naselja Općine, za koje postoje statistički podaci o stambenim jedinicama i broj stanovnika. Očito je da nisu obuhvaćeni svi karakteristični tipovi građevina, niti je moguće točno procijeniti njihovu zastupljenost unutar naselja bez opsežnog istraživanja.

Priložene procjene oštećenja (tablica) na koje se naslanjaju procjene posljedica su gruba procjena oštećenja prema EMS-98 klasifikaciji nadopunjena sa procjenama stručnjaka s obzirom na poznavanje (iskustvo) specifičnih lokalnih uvjeta (nezakonito izvedene zgrade, rasjedi, klizišta, kvaliteta gradnje, specifična tipologija gradnje itd.).

Procjena posljedica na život i zdravlje ljudi je najviše vezana za stupanj oštećenja građevina jer bez detaljnih istraživanja nije moguće precizno procijeniti broj poginulih te duboko, srednje i plitko zatrpanih. Posljedice su procijenjene prema broju ugroženih zgrada stoga je nesigurnost procjene vezana za nesigurnosti u procjeni oštećenja zgrada, ali s obzirom na postavljene kriterije možemo zaključiti da će sigurno premašiti kriterij katastrofalnih posljedica.

Procjena posljedica na gospodarstvo se vezala na direktne (izravne) i indirektne (neizravne) gubitke. Direktne posljedice su također vezane na oštećenja građevina odnosno nesigurnosti u procjeni su vezane za nesigurnosti u procjeni oštećenih zgrada. Navedene troškovničke stavke oporavka građevina su

napravljene koristeći minimalne vrijednosti procjena te prosječnu procjenu troškova prema dostupnim analizama 300 (obiteljske kuće) – 800 (poslovne zgrade) EUR/m² i sl.

Prema stupnjevima oštećenja stavke su pridodane na način da se za V. stupanj oštećenja (rušenje) pridodaje 100% troškovničke vrijednosti ove zgrade kojoj je potrebno dodati oko 20% njene vrijednosti za troškove uklanjanja i zbrinjavanja nastalog otpada. Sa druge strane za I. stupanj oštećenja štete su do 1% ukupne troškovničke vrijednosti zgrade. Između ovih krajnjih vrijednosti pretpostavljaju se za IV. stupanj oštećenja troškovi od 80–100% troškovničke vrijednosti zgrade (investiranje kako bi se zgrada dovela u uporabljivo stanje), za III. stupanj 40 – 80% troškovničke vrijednosti zgrade i za II. stupanj 1 – 40%.

Vrijednosti su orijentacijske odnosno ne mogu predstavljati realne troškove potrebe za popravak zgrada jer isti odstupaju ovisno o mnoštvu parametara (starost građevine, vrsta materijala itd.). Indirektne posljedice je vrlo teško procijeniti, ali s obzirom na kontekst Općine Šandrovac, može se zaključiti da bi ukupne posljedice bile katastrofalne. U poglavlju *Specifični društveni i ekonomski gubici* izdvojeni podaci koji mogu poslužiti za grubu usporedbu.

Procjena posljedica na društvenu stabilnost i politiku se vezala na oštećenja zgrada u kojima su smještene ključne institucije i oštećenje kritične infrastrukture. Istaknut je popis i podatak da je većina svih građevina izgrađena prije 1964. godine odnosno prije prvih propisa koji značajnije uzimaju u obzir potresno djelovanje (značajnije ugrožene) i s obzirom na veliku koncentraciju brojnih elemenata kritične infrastrukture (*poglavlje Funkcioniranje elemenata kritične infrastrukture*) je procijenjen značajan utjecaj. Nisu analizirani pojedinačni elementi kritične infrastrukture jer su za isto potrebna opsežna istraživanja, stoga je procjena napravljena na temelju konteksta i u usporedbi s nekim postojećim podacima (*poglavlje Specifični društveni i ekonomski gubici i Prikaz posljedica*).

Tablica D: Procjena očekivanih žrtava i šteta prema SIA (Švicarski propisi) za NND

Općina Šandrovac	Stambene jedinice*	Stanovnici	Poginuli	Povrijeđeni	Evakuirani, zbrinuti, sklonjeni	UKUPNO ŠTETA
Općina UKUPNO	474	1.411	moguće pojedini	30	50	50% GP Općine

*Samo nastanjeni stanovi stalnog stanovanja

Konačno još jednom treba istaknuti da je danas je dostupno više metoda za preciznije procjene za procjene ranjivosti, a s time i posljedica. Ipak, preciznost tih metoda ovisi o bazama podataka odnosno pouzdanosti podataka, ali i specifičnim parametrima vezanim za pojedinu državu stoga usporedbe s drugim državama treba raditi vrlo oprezno. S obzirom na navedeno tijekom izrade ovog scenarija odlučeno je ne koristiti postupke s manjkavim podacima već se pokušalo s dostupnim podacima argumentirati odabrane kriterije razina posljedica.

Život i zdravlje ljudi

Posljedice na život i zdravlje ljudi se prvenstveno promatraju u odnosu na poginule, ozlijeđene i trajno raseljene stanovnike, a potom i sve stanovnike trenutno zahvaćene posljedicama djelovanja potresa (evakuirani, sklonjeni itd.). Postoje postupci koji detaljnije procjenjuju posljedice, prvenstveno se oslanjajući na procjenu stupnja oštećenja građevina (rezultat su poginuli, duboko zatrpani, srednje zatrpani i plitko zatrpani), ali uzimajući u obzir i brojne ostale faktore kao što je rušenje namještaja (padanje predmeta), broj osoba u gradu koje nemaju prebivalište (turisti, radna snaga itd.), doba dana, itd. Takve postupke nije moguće primijeniti u izradi ovog scenarija s obzirom na nedostupnost podataka, ali koristeći procjene oštećenja ipak se mogu donesti grubi zaključci. Prvenstveno treba istaknuti da se ne očekuje veliki broj poginulih i ozlijeđenih, ali posljedice možemo smatrati **katastrofalnim** zbog relativno velikog broja trajno oštećenih građevina što će uzrokovati evakuaciju stanovnika na duže vrijeme. Primjerice, ako izuzmemo u obzir samo minimalne vrijednosti za kategoriju V, IV i III oštećeno bi bilo preko 1,3% stambenih jedinica što značajno premašuje definirani kriterij **katastrofalnih** posljedica. Štoviše, pretpostavljajući prosjek od 3,04 osobe po stambenoj jedinici, prema podacima

Državnog zavoda za statistiku, možemo zaključiti da bi broj značajnije oštećenih stambenih jedinica bi bilo dovoljno da posljedice premaše kriterij katastrofalnih posljedica.

Tablica 9: Posljedice za Život i zdravlje ljudi

Život i zdravlje ljudi			
Kategorija	Posljedice	Kriterij % osoba JLP(R)S	ODABRANO
1	Neznatne	*<0,001	
2	Malene	0,001-0,004	
3	Umjerene	0.0047-0,011	
4	Značajne	0,012-0,035	X
5	Katastrofalne	0,036>	

Prema procjeni (tablica D) ozlijeđenih osoba bi bilo više desetina. Vezano na ozlijeđene bitno je istaknuti položaj zdravstvenih ustanova (*poglavlje Funkcioniranje elemenata kritične infrastrukture*) koje su u Općini. Također, bitno je imati na umu da izgradnja zamjenskih građevina i sanacija oštećenih građevina (koje prvo moraju biti pozitivno ocijenjene da bi se mogle sanirati) je obično dugotrajan proces. S time se unosi nesigurnost među stanovništvo zbog gubitka stambenog ili radnog mjesta, živi se u neadekvatnim uvjetima, gubi se kvaliteta života, pada standard i u konačnici se očekuje iseljavanje dijela stanovništva.

Gospodarstvo

Posljedice na gospodarstvo u području Općine Šandrovac uzrokovane potresom će se procijeniti kroz direktne (izravne) i indirektne (neizravne) gubitke (poglavlje Specifični društveni i ekonomski gubici). Direktni gubici se vežu za oštećenja građevina (stambenih jedinica) kao što je trošak popravka građevine (dovođenje građevine u dostatnu razinu sigurnosti) ili trošak uklanjanja građevine (za građevine koje su procijenjene da nisu sigurne za uporabu) i izgradnje novih (zamjenskih) građevina, itd.

Uobičajena je pretpostavka se da će se vrlo teško oštećene građevine morati ukloniti i ponovo izgraditi jer će šteta premašiti 50% vrijednosti građevine. Značajno do teško oštećenim građevinama ne bi izravno bila ugrožena nosivost konstrukcije pa je moguća sanacija (nakon procjene), a građevine s umjerenim oštećenjem će se uglavnom moći brzo i jeftino sanirati. Prema trenutno dostupnim podacima i grubim procjenama (tablica C ove procjene) dali smo vrijednosti-procjenju i očekivani broj srušenih stambenih jedinica, vrlo teško oštećenih, teško značajno do teško oštećenih, te umjerenom oštećenih stambenih jedinica.

Troškovnička stavka dovođenja građevine u prvotno stanje bilo popravkom ili ponovnom izgradnjom može značajno varirati s obzirom na stupanj oštećenja i tip građevine ali i mnogo drugih parametara kao što je lokacija u naselju ili Općini. Grubu procjenu moguće je napraviti prema dostupnim podacima, pridruživanjem troškovničke stavke stupnju oštećenja (poglavlje Specifični društveni i ekonomski gubici, odnosno Tablica B iz: Priloga broj XII. Smjernica Županije).

Uz pretpostavku prosječne površine stambene jedinice od 69,0 m², proračun izravne štete iznosi oko pola milijuna EUR (više od pola GP Općine), odnosno premašuje kriterij posljedica velikih nesreća. Uzimanjem drugačije tablice dobiva se nešto manja procijenjena šteta, s tim da nisu uzeti u obzir 'lokalni' uvjeti.

Indirektni (neizravni) gubici bi bili vrlo značajni s obzirom na razvijenost područja općine Šandrovac. Kao što je u uvodu ove procjene već istaknuto, u Općini Šandrovac se nalaze i obrazovne, kulturne, umjetničke i zdravstvene institucije, proizvodni pogoni, poslovni subjekti i kulturna baština značajne vrijednosti itd. Ukupnu razinu indirektnih troškova je teško predvidjeti s obzirom na brojne parametre, ali je razvidno da bi potres značajno ugrozio gospodarsku stabilnost Općine Šandrovac pa i Bjelovarsko-bilogorske županije.

Troškovi se mogu promatrati kroz: prekid poslovanja, zaustavljene razne proizvodne aktivnosti, prekid dostave resursa za održavanje poslovanja, gubitak opreme (industrijske, zdravstvene, i sl.) u objektima, gubitak zarade, oštećenje transportnih putova (cestovnih ali i struje, vode, plina), prekid komunikacijske mreže, oštećenje ključne komunalne infrastrukture (energija, voda itd.), troškovi oporavka privatne i

državne imovine, gubitak radnih mjesta, gubitak radne snage, povećane potrebe za smještajnim kapacitetima, zagađenje okoliša, srušene trgovine itd.

Ostali potencijalni indirektni utjecaji mogu biti: požari, tehničko-tehnološke katastrofe slijedom stradavanja gospodarskih objekata, epidemiološke i sanitarne opasnosti slijedom ne funkcioniranja nadležnih, prekidi proizvodnih i opskrbnih lanaca (stradava ekonomska stabilnost), itd.

Za točnu procjenu svih ekonomskih parametara su potrebne iscrpne i dugotrajne analize, ali obzirom na trenutnu gospodarsku situaciju, manjak rezervi kapitala, brojnih poslovnih i stambenih kredita, može se očekivati brzi gubitak poslovnih subjekata, jako spori oporavak tvrtki i u konačnici značajan porast nezaposlenosti. Bitan je i posredni utjecaji u vremenu poslije potresa, a koji ovise o lančanoj reakciji kroz ekonomiju regije.

Ako sumiramo sve navedeno jasno je da bi izravne štete predstavljale tek manji dio i ukupna šteta se može nedvojbeno procijeniti kao **katastrofalna**, odnosno u ovom obrađenom primjeru-scenariju sigurno prelazi četvrtinu godišnjeg proračuna Općine.

Prilog Smjernica Županije – Osnovne sastavnice za procjenu šteta u gospodarstvu

Vrsta štete	Pokazatelj
1. Direktne štete	1.1. Šteta na pokretnoj i nepokretnoj imovini
	1.2. Šteta na sredstvima za proizvodnju i rad
	1.3. Štete na javnim zgradama i ustanovama koje ne spadaju pod druge kategorije
	1.4. Trošak sanacije, oporavka, asanacije te srodni troškovi
	1.5. Troškovi spašavanja, liječenja te slični troškovi
	1.6. Gubitak dobiti
	1.7. Gubitak repromaterijala
2. Indirektne štete	2.1. Izostanak radnika s posla (potrebno je procijeniti trošak)
	2.2. Gubitak poslova i prestanak poslovanja (potrebno je procijeniti trošak)
	2.3. Gubitak prestiža i renomea (potrebno je procijeniti trošak)
	2.4. Nedostatak radne snage (potrebno je procijeniti trošak)
	2.5. Pad prihoda
	2.6. Pad proračuna

Tablica 10: Gospodarstvo

Gospodarstvo			
Kategorija	Posljedice	Kriterij-štete u % proračuna JLP(R)S	ODABRANO
1	Neznatne	0,5-1	
2	Malene	1-5	
3	Umjerene	5-15	
4	Značajne	15-25	
5	Katastrofalne	>25	X

Društvena stabilnost i politika

Ističe se podatak da je značajan broj društvenih objekata u području Općine Šandrovac (npr. škole) izgrađeno prije propisa koji značajnije uzimaju u obzir potresno djelovanje (značajnije ugrožene). Također, izdvojene građevine su većinom smještene u područjima gdje postoji i značajna opasnost od požara (nakon djelovanja potresa). S obzirom na navedeno, većina građevina od javnog društvenog značaja (škole, društveni domovi) je ozbiljno ugrožena, a prema postojećim analizama moguće je grubo procijeniti da će oko 5% otkazati (V. kategorija), oko 15% biti vrlo teško oštećeno (IV. kategorija), oko 35% biti značajno do teško oštećene (III. kategorija), oko 25% umjereno oštećene (II. kategorija) i oko 20% neznatno do blago oštećene (I. kategorija). Prema površinama građevina od javnog društvenog značaja moguće je pridružiti troškovničke stavke prema stupnju oštećenja i zaključiti da bi izravna šteta bila milione kuna.

Bitno je imati na umu da će svi potresom prekinuti sustavi zahtijevati dugo vremensko razdoblje za ponovnu uspostavu (uništena radna mjesta, izgubljene baze podataka, itd.) te će dodatne posljedice zbog dugotrajne obnove, a posebice zbog prekinutog funkcioniranja općine, biti velike. Analiza neizravnih

posljedica zahtijeva iscrpne ekonomske analize stoga nisu uzete u obzir, a s obzirom na prethodno navedeno potresno djelovanje u području Općine imat će nedvojbeno značajne posljedice i za Županiju. Posebno važan element, neposredno nakon potresa, je neprekinuto funkcioniranje administracije da se spriječi ulijevanje nesigurnosti, straha, narušavanja javnog reda i mira posebice ako dođe do izražaja nespремnost odgovornih institucija za ponašanje poslije potresa (prihvatni centri, kapaciteti bolnica, opskrbi hrane i vode itd.). Posebno su važni sustavi informiranja (lokalne i javne televizije) koji ne smiju biti prekinuti. Analize pojedinačnih elemenata kritične infrastrukture nisu analizirane pa nije moguće precizno procijeniti razinu utjecaja, ali s obzirom na broj kritične infrastrukture, te da je ista uglavnom napravljena prije suvremenih propisa (projektirane na manju potresnu silu), očito je da bi značajniji potres uzrokovao katastrofalne posljedice.

Tablica 11: Prikaz kriterija za društvenu stabilnost i politiku – štete na infrastrukturi (KI) i štete na građevinama od javnog značaja

Društvena stabilnost i politika			
Oštećena kritična infrastruktura			
Kategorija	Posljedice	Kriterij-štete u % proračuna JLP(R)S	ODABRANO
1	Neznatne	0,5-1	
2	Malene	1-5	
3	Umjerene	5-15	
4	Značajne	15-25	X
5	Katastrofalne	>25	
Štete/gubici na građevinama od javnog društvenog značaja			
Kategorija	Posljedice	Kriterij-štete u % proračuna JLP(R)S	ODABRANO
1	Neznatne	0,5-1	
2	Malene	1-5	
3	Umjerene	5-15	
4	Značajne	15-25	X
5	Katastrofalne	>25	

Tablica 11a: Posljedice na društvenu stabilnost i politiku - ZBIRNO

Društvena stabilnost i politika			
Kategorija	Ukupno	Kritična infrastruktura	Štete/gubici na građ. od javnog društvenog značaja
1			
2			
3			
4	X	X	X
5			

U kriteriju ukupne materijalne štete na građevinama od javnog društvenog značaja šteta se prikazuje u odnosu na proračun Općine Šandrovac. Građevinama javnog društvenog značaja smatraju se sportski objekti, objekti kulturne baštine, sakralni objekti, objekti javnih ustanova i sl. Sva kritična infrastruktura je izravno ugrožena od potresa, a uništenje ili značajno oštećenje će zahtijevati dugotrajni oporavak odnosno dugotrajniji prekid gdje će biti ugrožena većina stanovnika Općine.

Tablica 12: Vjerojatnost/frekvencija dešavanja potresa u Općini Šandrovac

Kategorija	Vjerojatnost/frekvencija			ODABRANO
	Kvalitativno	Vjerojatnost	Frekvencija	
1	Iznimno mala	<1%	1 događaj u 100 godina i rjeđe	
2	Mala	1-5%	1 događaj u 20 do 100 godina	X
3	Umjerena	5-50%	1 događaj u 2-20 godina	
4	Velika	51-98%	1 događaj u 1-2 godine	
5	Iznimno velika	>98%	1 događaj godišnje i češće	

Odabirom scenarija da odgovara potresnom djelovanju za provjeru GSU odnosno Karti potresnih područja s prikazom poredbenih vršnih ubrzanja tla (slike), za povratni period od 95 godina je definirana vjerojatnost premašaja od 10% u 10 godina.

Događaj s najgorim mogućim posljedicama

Događaj s najgorim mogućim posljedicama (DNP) je odabran da odgovara potresnom djelovanju koje se koristi u važećim Europskim normama za provjeru GSN, iako se moglo odabrati i duže povratno razdoblje (primjerice 2000 godina) za koje bi posljedice bile još dalekosežnije. Osnovna motivacija za odabir scenarija je dostupnost definiranog hazarda u Karti potresnih područja za Republiku Hrvatsku s prikazom poredbenih vršnih ubrzanja tla (slike 6 i 6a) za povratni period od 475 godina (vjerojatnost premašaja: 10% u 50 godina), čime je moguće uspostaviti izravnu vezu s važećim propisima za projektiranje građevina. Ako smatramo da je razina opterećenja prema suvremenim propisima mjerodavna za postizanje zadovoljavajućeg odziva pri djelovanju potresa odgovarajućeg intenziteta, u skladu s propisanim zahtjevima za ponašanje, prema poglavlju Ocjena ranjivosti postojećih zgrada moguće je zaključiti da je ta razina opterećenja više od dva puta veća od one koja se koristila za projektiranje preko 90% stambenog fonda. Slična tablica je korištena tijekom faze identifikacije rizika od potresa jer unatoč svim nedostacima podataka i baza jasno pokazuje veliku ugroženost glavnine postojećeg fonda građevina s obzirom na oštećenja ali i rušenje (za razliku od NND).

Detaljni opis pretpostavki scenarija i većina informacija bitnih za procjenu posljedica je priložena u prethodnim poglavljima. Više puta su istaknuti postupci koji bi omogućili preciznije podatke i točniju analizu posljedica, ali s obzirom da podaci za takve procjene nisu dostupni procjene posljedica su napravljene prema dostupnim bazama, dosadašnjim iskustvima, preporučenoj literaturi i posebno napravljenoj Procjeni rizika za RH.

Kao što je opisano prethodno su sistematizirani dostupni podaci o građevinama koje su prepoznate kao karakteristična tipologija gradnje unutar pojedinih naselja Općine Šandrovac za koje postoje određeni podaci o stambenim jedinicama i broj stanovnika. Očito je da nije moguće obuhvatiti sve karakteristične tipove građevina, niti je moguće točno procijeniti njihovu zastupljenost unutar naselja bez opsežnog istraživanja.

Procjene oštećenja na koje se naslanjaju procjene posljedica su gruba procjena oštećenja prema EMS-98 klasifikaciji nadopunjena sa procjenama stručnjaka s obzirom na poznavanje i iskustvo s obzirom na specifične lokalne uvjete (nezakonito izvedene zgrade, rasjedi, kvaliteta gradnje, specifična tipologija gradnje itd.).

Procjene su vrlo grube s obzirom na nedostatak pouzdanih parametara, sadržavaju subjektivne elemente ali i brojna specifična ograničenja kao što su:

- ne postoje sistematizirane baze podataka o tipologiji gradnje, a postoji niz specifičnih tipova građevina
- veliki broj nezakonito izvedenih građevina (bez valjane dokumentacije) koje uključuju i nepovoljne intervencije (npr. rušenje nosivih zidova za izloge) u nosivu konstrukciju odnosno promjenu bitnih zahtjeva za građevinu,
- nesigurnost u procjeni ranjivosti pojedinih građevina zbog razlike u znanju o starim građevinama u odnosu na građevine projektirane sukladno suvremenim propisima,
- ne postoje podaci o izvedbi građevina, korištenim materijalima, mogućim pogreškama u gradnji, naknadnim sanacijama
- ne postoje podaci o djelovanju potresa na građevine kroz povijest i eventualnim posljedicama
- građevine su obično projektirane na vijek trajanja od 50 godina što je premašeno (degradacija materijala) kod većeg dijela postojećeg stambenog fonda, itd.

Posljedice

Procjena posljedica za događaj s najgorim mogućim posljedicama (DNP) će se također prvenstveno temelji na procjeni stupnja oštećenja zgrada za definirano mjerodavno opterećenje. Istaknuti postupci (*poglavljima Prikaz posljedica i Ocjena ranjivosti postojećih zgrada*) koji preciznije procjenjuju posljedice, s obzirom na nedovoljnu dostupnost svih potrebnih podataka ne primjenjuju se u izradi ovog scenarija. Stoga su procjene oštećenja zgrada prvenstveno napravljene na temelju dostupnih parametara. Obrasci obuhvaćaju analizu karakteristične tipologije gradnje po naseljima Općine, uz početnu procjenu oštećenja postavljenu prema EMS-98 klasifikaciji (*poglavljju Prikaz posljedica*) te su dopunjeni

procjenama stručnjaka s obzirom na poznavanje specifičnih lokalnih uvjeta i iskustvo. Pri tome treba istaknuti da broj stambenih jedinica ne predstavlja građevine, s obzirom da službena statistika o broju građevina ne postoji, a izdvojeni postoci predstavljaju prosjek odnosno granične vrijednosti procjena.

Tablica E: Pregled oštećenja stambenih jedinica u Općini Šandrovac za VII.-VIII.° MCS

Grad/općina	Broj stambenih objekata	Stupanj oštećenja za VII/VIII. stupanj MCS				
		1. lagana	2. umjerena	3. teška	4. razorna	5. rušenje
Općina Šandrovac	474 Nastanjenih objekata stalnog stanovanja	160	100	80	60	60

Opis oštećenja prema stupnju oštećenja

Stupanj	Opis oštećenja
1.	lagana oštećenja - sitne pukotine u žbuci i otpadanje manjih komada žbuke
2.	umjerena oštećenja - male pukotine u zidovima, otpadanje većih komada žbuke, klizanje krovnog crijepa, pukotine u dimnjacima, otpadanje dijelova dimnjaka
3.	teška oštećenja - široke i duboke pukotine u zidovima, rušenje dimnjaka
4.	razorna oštećenja - otvori u zidovima, rušenje dijelova zgrade, razaranje veza među pojedinim dijelovima zgrade, rušenje unutrašnjih zidova i zidova ispune
5.	potpuno rušenje građevina

Tablica F: Procjena očekivanih žrtava i šteta prema SIA (Švicarski propisi) za NND

Općina Šandrovac	Stambene jedinice	Stanovnici	Poginuli	Povrijeđeni	Evakuirani, zbrinuti, sklonjeni	UKUPNO ŠTETA
Općina UKUPNO	474	1.411	1%	4%	Do 200	Više GP Općine

Procjena očekivanih žrtava i šteta je napravljena i po Švicarskim propisima SIA, s tim da treba imati na umu da procjena ne obuhvaća specifične 'lokalne' uvjete već je napravljena prema procjenama očekivanih oštećenja po EMS-98 klasifikaciji.

Razvidno je da bi potres **najjačeg očekivanog intenziteta** (VII-VIII.°MCS, povratni period od 475 godina) imao katastrofalne posljedice u svim pogledima za Općinu Šandrovac, bitno veće od *posljedica najvjerojatnije neželjenog događaja* (VI.°MCS, povratni period 95 godina).

Život i zdravlje ljudi

Podaci istaknuti za DNP jasno argumentiraju procjenu katastrofalnih posljedica, a sve napomene iz NND vrijede i za ovaj događaj. Bitno je istaknuti da se očekuje veći broj srušenih građevina, a s tim i veće stradanje ljudi koje uključuje i poginule. To potvrđuju i dodatne analize procjene žrtava napravljene prema SIA (tablica F).

Tablica 13: Posljedice za Život i zdravlje ljudi

Život i zdravlje ljudi			
Kategorija	Posljedice	Kriterij % osoba JLP(R)S	ODABRANO
1	Neznatne	*<0,001	
2	Malene	0,001-0,004	
3	Umjerene	0,0047-0,011	
4	Značajne	0,012-0,035	
5	Katastrofalne	0,036>	X

Gospodarstvo

Ako sumiramo sve navedeno jasno je da bi izravne štete predstavljale tek manji dio i ukupna šteta se može nedvojbeno procijeniti kao **katastrofalna**, odnosno u ovom obrađenom primjeru-scenariju višestruko prelazi proračun Općine Šandrovac.

Prilog broj III. Smjernica Županije – Osnovne sastavnice za procjenu šteta u gospodarstvu

Vrsta štete	Pokazatelj
1. Direktne štete	1.1. Šteta na pokretnoj i nepokretnoj imovini
	1.2. Šteta na sredstvima za proizvodnju i rad
	1.3. Štete na javnim zgradama i ustanovama koje ne spadaju pod druge kategorije
	1.4. Trošak sanacije, oporavka, asanacije te srodni troškovi
	1.5. Troškovi spašavanja, liječenja te slični troškovi
	1.6. Gubitak dobiti
	1.7. Gubitak repromaterijala
2. Indirektne štete	2.1. Izostanak radnika s posla (potrebno je procijeniti trošak)
	2.2. Gubitak poslova i prestanak poslovanja (potrebno je procijeniti trošak)
	2.3. Gubitak prestiža i renomea (potrebno je procijeniti trošak)
	2.4. Nedostatak radne snage (potrebno je procijeniti trošak)
	2.5. Pad prihoda
	2.6. Pad proračuna

Tablica 14: Gospodarstvo

Gospodarstvo			
Kategorija	Posljedice	Kriterij-štete u % proračuna JLP(R)S	ODABRANO
1	Neznatne	0,5-1	
2	Malene	1-5	
3	Umjerene	5-15	
4	Značajne	15-25	
5	Katastrofalne	>25	X

Društvena stabilnost i politika

Tablica 15: Prikaz kriterija za društvenu stabilnost i politiku – štete na infrastrukturi (KI) i štete na građevinama od javnog značaja

Društvena stabilnost i politika			
Oštećena kritična infrastruktura			
Kategorija	Posljedice	Kriterij-štete u % proračuna JLP(R)S	ODABRANO
1	Neznatne	0,5-1	
2	Malene	1-5	
3	Umjerene	5-15	
4	Značajne	15-25	
5	Katastrofalne	>25	X
Štete/gubici na građevinama od javnog društvenog značaja			
Kategorija	Posljedice	Kriterij-štete u % proračuna JLP(R)S	ODABRANO
1	Neznatne	0,5-1	
2	Malene	1-5	
3	Umjerene	5-15	
4	Značajne	15-25	
5	Katastrofalne	>25	X

Tablica 15a: Posljedice na društvenu stabilnost i politiku - ZBIRNO

Društvena stabilnost i politika			
Kategorija	Ukupno	Kritična infrastruktura	Štete/gubici na građ. od javnog društvenog značaja
1			
2			
3			
4			
5	X	X	X

Prema kriteriju ukupne materijalne štete na građevinama od javnog društvenog značaja šteta se prikazuje u odnosu na proračun Općine Šandrovac. Građevinama javnog društvenog značaja smatraju se sportski objekti, objekti kulturne baštine, sakralni objekti, objekti javnih ustanova i sl.

Sva kritična infrastruktura je izravno ugrožena od potresa, a uništenje ili značajno oštećenje će zahtijevati dugotrajni oporavak odnosno dugotrajniji prekid gdje će biti ugrožena većina od 1.411 stanovnika Općine Šandrovac.

Tablica 16: Vjerojatnost/frekvencija dešavanja potresa u općini Šandrovac

Kategorija	Vjerojatnost/frekvencija			
	Kvalitativno	Vjerojatnost	Frekvencija	ODABRANO
1	Iznimno mala	<1%	1 događaj u 100 godina i rjeđe	X
2	Mala	1-5%	1 događaj u 20 do 100 godina	
3	Umjerena	5-50%	1 događaj u 2-20 godina	
4	Velika	51-98%	1 događaj u 1-2 godine	
5	Iznimno velika	>98%	1 događaj godišnje i češće	

Odabirom scenarija da odgovara potresnom djelovanju za provjeru GSU odnosno Karti potresnih područja s prikazom poredbenih vršnih ubrzanja tla (slike), za povratni period od 475 godina je definirana premašaj od 10% u 50 godina.

Podaci, izvori i metode izračuna

U Scenariju su više puta istaknuti postupci koji bi omogućili preciznije podatke i točniju analizu posljedica, ali s obzirom da podaci za takve procjene nisu dostupni procjene posljedica su napravljene prema dostupnim bazama, dosadašnjim iskustvima, preporučenoj literaturi i korištenjem zasada procjene ugroženosti RH od katastrofa.

Kao što je već opisano u tekstu i proračunu nedostaju egzaktni podaci o tipologiji gradnje unutar naselja Općine Šandrovac, stvarnoj kvaliteti gradnje i godinama gradnje. Očito je da nije moguće obuhvatiti sve karakteristične tipove građevina, niti je moguće točno procijeniti njihovu zastupljenost unutar naselja Općine bez opsežnog istraživanja.

Procjene oštećenja na koje se naslanjaju procjene posljedica su gruba procjena oštećenja prema EMS-98 klasifikaciji nadopunjena sa procjenama stručnjaka s obzirom na poznavanje i iskustvo s obzirom na specifične lokalne uvjete (nezakonito izvedene zgrade, kvaliteta gradnje, specifična tipologija gradnje itd.). Procjene su vrlo grube s obzirom na nedostatak pouzdanih parametara, sadržavaju subjektivne elemente ali i brojna specifična ograničenja kao što su:

- ne postoje sistematizirane baze podataka o tipologiji gradnje, a postoji niz specifičnih tipova građevina,
- značajan broj nezakonito izvedenih građevina (bez valjane dokumentacije) koje uključuju i nepovoljne intervencije (npr. rušenje nosivih zidova za izloge) u nosivu konstrukciju odnosno promjenu bitnih zahtjeva za građevinu,
- nesigurnost u procjeni ranjivosti pojedinih građevina zbog razlike u znanju o starim građevinama u odnosu na građevine projektirane sukladno suvremenim propisima,
- ne postoje podaci o izvedbi građevina, korištenim materijalima, mogućim pogreškama u gradnji, naknadnim sanacijama,

- ne postoje podaci o djelovanju potresa na građevine (kvartove) kroz povijest i eventualnim posljedicama,
- građevine su obično projektirane na vijek trajanja od 50 godina što je premašeno (degradacija materijala) kod značajnog dijela postojećeg stambenog fonda, i brojni drugi razlozi.

Procjena posljedica na život i zdravlje ljudi je najviše vezana za stupanj oštećenja građevina jer bez detaljnih istraživanja nije moguće precizno procijeniti broj poginulih te duboko, srednje i plitko zatrpanih. Posljedice su procijenjene prema broju ugroženih zgrada-kuća, stoga je nesigurnost procjene vezana za nesigurnosti u procjeni oštećenja zgrada, ali s obzirom na postavljene kriterije možemo zaključiti da će višestruko premašiti kriterij katastrofalnih posljedica.

Procjena posljedica na gospodarstvo se vezala na direktne (izravne) i indirektne (neizravne) gubitke. Direktne posljedice su također izravno vezane na oštećenja građevina odnosno nesigurnosti u procjeni su vezane za nesigurnosti u procjeni oštećenih zgrada. Indirektne posljedice je vrlo teško procijeniti, ali s obzirom na kontekst općine Šandrovac, može se zaključiti da bi ukupne posljedice bile katastrofalne i bez detaljnih analiza.

Procjena posljedica na društvenu stabilnost i politiku se vezala na oštećenja zgrada u kojima su smještene ključne institucije i oštećenje kritične infrastrukture. Istaknut je popis i podatak da je dio svih građevina stanovanja (kuće) u Općini Šandrovac izgrađeno poslije 1964. godine, odnosno s primjenom djelomičnih mjera seizmičke otpornosti. Nisu analizirani pojedinačni elementi kritične infrastrukture jer su za isto potrebna opsežna istraživanja stoga je procjena napravljena na temelju konteksta i u usporedbi s nekim postojećim podacima.

Tablica 17: Nepouzdanost rezultata procjene rizika

	Ne postoji dovoljna količina statističkih podataka, iskustva stručnjaka i ostalih podataka te pouzdana metodologija procjene posljedica – <u>zbog čega se očekuju značajne greške</u>	
Vrlo visoka nepouzdanost	4	
Visoka nepouzdanost	3	X
Niska nepouzdanost	2	
Vrlo niska nepouzdanost	1	
	Postoji dovoljna količina statističkih podataka, iskustva stručnjaka i pouzdana metodologija procjene - <u>zbog čega je pojavljivanje grešaka vrlo malo vjerojatno</u>	

5.6. Matrice rizika

RIZIK: POTRES

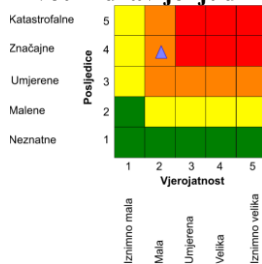
- Vrlo visoki rizik
- Visoki rizik
- Umjeren rizik
- Nizak rizik

Rizik se može prihvatiti, izuzev u iznimnim situacijama
Rizik se može prihvatiti ukoliko je smanjenje nepraktično ili troškovi uvelike premašuju dobit
Rizik se može prihvatiti ukoliko troškovi premašuju dobit
Dotadne mjere nisu potrebne, osim uobičajenih

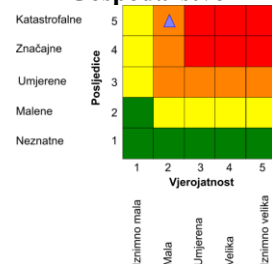
NAZIV SCENARIJA: Potres na području Općine Šandrovac

Najvjerojatniji neželjeni događaj

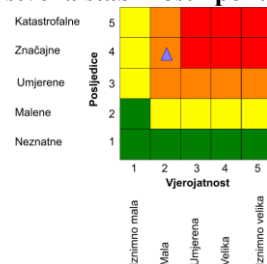
Život i zdravlje ljudi



Gospodarstvo

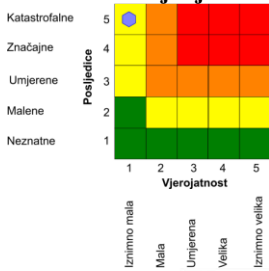


Društvena stabilnost i politika

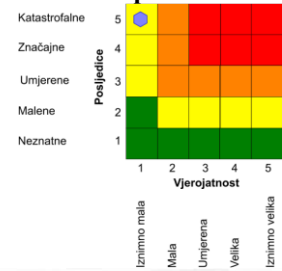


Događaj s najgorim mogućim posljedicama

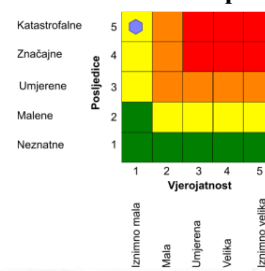
Život i zdravlje ljudi



Gospodarstvo

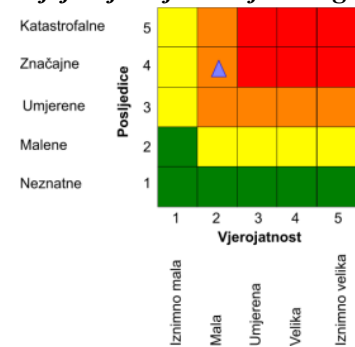


Društvena stabilnost i politika

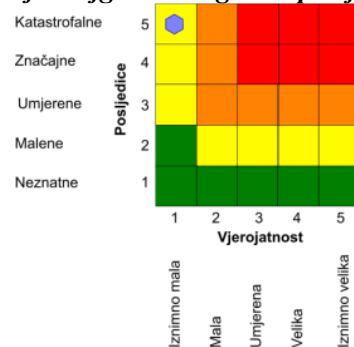


$$\text{Ukupni rizik} = \frac{\text{Život i zdravlje ljudi} + \text{Gospodarstvo} + \text{Društvena stabilnost i politika}}{3}$$

Najvjerojatniji neželjeni događaj, ukupno



Događaj s najgorim mogućim posljedicama, ukupno



5.7. Karte rizika

a) Najvjerojatniji neželjeni događaj (potres u 100 godina)



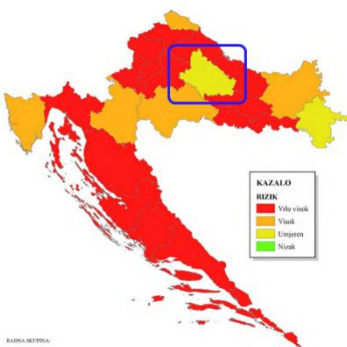
b) Događaj s najgorim mogućim posljedicama (potres u 500 godina)



Izvodno iz Procjene rizika RH i Bjelovarsko-bilogorske županije (prosinao 2025.)

a/ Iz početne Procjene rizika od katastrofa RH b) Samostalna procjena rizika BBŽ

RIZIK: Potres



a) Najvjerojatniji neželjeni događaj (potres u 100 godina)



b) Događaj s najgorim mogućim posljedicama (potres u 500 godina)



Posebni dodatak: Vijek trajanja građevina – stavovi i savjeti za starije građevine

Pretpostavljeni konvencionalni vijek trajanja građevina procjenjuje se na 80 do 100 godina. Ova pretpostavka proizlaze iz ekonomske isplativosti i osnova je ekonomičnosti i financijskog promišljanja. Sa referentnom vrijednošću od 80 godina se u obzir uzima i činjenica o današnjim brzim promjenama u kulturi stanovanja.

Prema tome, vrijeme korištenja objekta od 100 godina više se ne smatra odgovarajućim. To potvrđuju ispitivanja u oblasti vremena ekonomske isplativosti pri odgovarajućem sustavu održavanja. U svijetu ima slučajeva da se građevine ruše i nakon 15 do 20 godina starosti kako bi se na istoj lokaciji gradili novi objekti ili zgrade. To se naročito odnosi na uže gradske lokacije u svjetskim metropolama gdje cijena 1m² građevinskog zemljišta dostiže vrtoglavu cijenu. U Njemačkoj se pretpostavljeni vijek trajanja, za više-obiteljske stambene zgrade, procjenjuje na 60 do 80 godina, a za moderne poslovne objekte do 60 godina.

Najznačajniji utjecaji na vijek trajanja materijala i elemenata u građevinarstvu su:

- kvaliteta planiranja,
- kvaliteta projekta,
- kvaliteta ugrađenih materijala,
- kvaliteta izvedbe,
- opterećenje, korištenje,
- utjecaji okoline,
- održavanje objekta i
- zaštita građevinskog elementa.

Tablica : Pretpostavljeni vijek trajanja pojedinih konstruktivnih sustava i materijala

Materijali i konstrukcija zgrade		vjerovatni- pretpostavljeni vijek trajanja
A.	Zgrade od armirano-betonskih skeletnih konstrukcija, betona ili zidane zgrade s vertikalnim serklažima, odnosno armaturom u zidu i masivnom međukatnom konstrukcijom	120 godina
B.	Zgrade sa zidovima od opeke, betona, betonskih blokova, kamena i slično, bez vertikalnih serklaža, sa masivnom međukatnom konstrukcijom	100 godina
C.	Zgrade sa zidovima od opeke, betona, betonskih blokova, kamena i slično, bez vertikalnih serklaža, sa drvenom međukatnom konstrukcijom	80 godina
D.	Montažne zgrade čiji je pretežan broj elemenata građen industrijski i montiran na objektu od armiranog betona (srednja i teška montaža)	80 godina
E.	Montažne zgrade čiji je pretežan broj elemenata građen industrijski i montiran na objektu, od drveta i drugog materijala na bazi drveta i miješanoj konstrukciji	60 godina
F.	Zgrade od mješovitog materijala ili zgrade od opeke debljine vanjskog zida do 25cm, bez dodatne toplinske zaštite, sa drvenom međukatnom konstrukcijom	60 godina
G.	Zgrade od opeke ili kamena zidane blatom s pregradama od drveta ili nepečene opeke, i drvenom međukatnom konstrukcijom	40 godina

Za donošenje odluke o pristupanju sanaciji ili rekonstrukciji pojedinih konstruktivnih sklopova zgrade i odluke o nivou zahvata treba provesti određene ekonomske-inženjerske analize koje u obzir uzimaju razne elemente, a najvažniji parametri vezani su za starost objekta i planirane investicije za provođenje radova na objektu. Potrebno je ustanoviti priznate kriterije za ispravno procjenjivanje vrijednosti zgrade u vrijeme donošenja odluke o rekonstrukciji, nakon čega se iz procijenjenog preostalog vijeka trajanja objekta, ustanovljava produženi vijek trajanja nakon obavljene rekonstrukcije. Analize koje je potrebno provesti da bi se donijela pravilna odluka odnose se na kalkulaciju iznosa troškova izgradnje novog objekta istog obima i približno jednakog kvaliteta kao što je postojeći objekt, kao i iznos troškova rekonstrukcije postojećeg objekta. Kriterij koji je polazni za ovu vrstu inženjersko-ekonomskih analiza je isplativost financiranja rekonstrukcija onih objekata kod kojih su cjelokupni troškovi rekonstrukcije objekta manji ili jednaki troškovima građenja novog objekta.

Tablica : Prosječni predviđeni vijek trajanja građevine za određeni tip konstrukcije

	Vrsta konstrukcije	vijek trajanja
1.	AB monolitna konstrukcija	N = 120 god.
2.	Zidana konstrukcija sa AB međukatnom konstrukcijom	N = 100 god.
3.	Zidana konstrukcija sa AB serklažima i drvenom međukatnom konstrukcijom	N = 80 god.
4.	Zidana konstrukcija sa drvenom međukatnom konstrukcijom	N = 70 god.
5.	Drvena konstrukcija	N = 50 god.

Scenarij III.

5. Opis scenarija: Suša u području Općine Šandrovac

5.1. Naziv scenarija, rizik

Meteorološka suša ili dulje razdoblje bez oborine može uzrokovati ozbiljne štete u poljodjelstvu, vodoprivredi te u drugim gospodarskim djelatnostima. Suša je često posljedica nailaska i duljeg zadržavanja anticiklone nad nekim područjem, kada uslijedi veća potražnja za vodom od opskrbe. Opskrba vodom je definirana meteorološkim uvjetima, a potražnja uključuje eko-sustave i ljudske aktivnosti. Za poljodjelstvo mogu biti opasne suše koje nastanu u vegetacijskom razdoblju dok ljetne suše pogoduju širenju šumskih požara. Nedostatak oborina u duljem vremenskom razdoblju može, s određenim faznim pomakom, uzrokovati i hidrološku sušu koja se očituje smanjenjem površinskih i dubinskih zaliha vode. Općina Šandrovac ima značajne poljoprivredne površine, i periodično je izložena pojavama suše obilježja prirodnih nepogoda, iako postoje dostatne vode za organizaciju navodnjavanja.

Tablični prikaz opisa scenarija

Naziv scenarija:
Suše u području Općine Šandrovac
Grupa rizika:
Suša
Rizik:
Suša
Radna skupina:
Radna skupina Općine Šandrovac određena Odlukom općinskog načelnika
Opis scenarija:
Pojavnost suša u području Općine Šandrovac intenziteta prirodne nepogode

Uvod

Suša je prirodna pojava, prirodna nepogoda koja je primarno vezana uz deficit oborine kroz dulje vremensko razdoblje u odnosu na prosječne oborinske prilike na određenom području. Sušu definira i povećana temperatura zraka u odnosu na prosječne temperaturne prilike na određenom području. Ona predstavlja kompleksan proces koji uključuje različite faktore za određivanje rizika i osjetljivosti na sušu. U usporedbi s drugim prirodnim nepogodama, na primjer poplavama, suša se relativno sporo razvija, dugo traje, i teško je odrediti njezin vremenski početak i kraj. Stoga i ne postoji univerzalna definicija suše. Posljedice suše ogledaju se gotovo u svim aspektima života kod ljudi, biljaka i životinja. Manjak oborine se može pojaviti tijekom tjedana, mjeseci ili godina što može imati za posljedicu smanjenje površinskih i podzemnih zaliha vode, odnosno smanjenje protoka vode u vodotocima te razine vode u jezerima i u podzemlju, uzrokujući hidrološku sušu.

Pored *hidrološke suše* i kratkoročni manjak oborine u vegetacijskom razdoblju može uzrokovati nedostatak vode u tlu (zasušenje) koja je potrebna za razvoj biljnih kultura te biljke zaostaju u rastu i razvoju što se u konačnici odražava smanjenjem prinosa i nestabilnošću biljne proizvodnje. Osim nedostatka oborine, kad dođe do povećanja temperature zraka (zatopljenje) kod biljke se javlja povećana potreba biljke za vodom.

Pojava suše (zasušenje i zatopljenje) u biljnoj proizvodnji naziva se agronomska suša. Agronomska suša se može pojaviti u sva četiri godišnja doba i imati posljedice na opskrbu biljke vodom. Kada je zima bez oborine (kiša, snijeg ili pojava suhog snijega), ne stvara se zaliha vode u tlu. U vrijeme suhog proljeća i uz pojavu vjetrova isušuje se površinski sloj tla, te jare kulture ne mogu pravodobno i kvalitetno nicati. Tijekom jeseni, nedovoljno oborina usporava razvoj ozimih kultura.

Kada suša nepovoljno utječe na raspoložive zalihe vode i posljedično na opskrbu vodom radi zadovoljavanja ljudskih i gospodarskih i kulturnih potreba, tada je riječ o *socijalno-ekonomskoj suši*. Opažene klimatske promjene upućuju na osušenje u Sredozemlju, kojemu pripada i dio Hrvatske, osobito u ljetnim mjesecima. Osim smanjenja oborine prisutno je i povećanje temperature zraka koje doprinosi negativnom učinku suše. Nadalje, klimatski scenariji za Hrvatsku prema kraju 21. stoljeća ukazuju na moguće smanjenje ukupne količine oborine u tri sezone (proljeće, ljeto i jesen), prvenstveno u priobalnoj, južnoj i gorskoj Hrvatskoj (MZOIP, 2014). Zbog toga predviđanje suša i njihovih posljedica postaje sve složenije.

Osnovni zadatak suvremene poljoprivredne proizvodnje je postizanje visokih i kvalitetnih prinosa gajenih biljaka. Time, s jedne strane, poljoprivredni proizvođač ostvaruje rentabilnu proizvodnju i dobit, a s druge strane to pridonosi povećanju ukupnog fonda hrane koja sve više postaje stratezijska sirovina današnjeg svijeta.

5.2. Prikaz utjecaja na kritičnu infrastrukturu

Utjecaj	Sektor
	energetika (proizvodnja, uključivo akumulacije i brane, prijenos, skladištenje, transport)
	komunikacijska i informacijska tehnologija (elektroničke komunikacije, prijenos podataka, audio i audiovizualni prijenos i dr.)
	promet (cestovni, željeznički, zračni, pomorski i promet na unutarnjim vodama)
	zdravstvo (zdravstvena zaštita, proizvodnja, promet i nadzor nad lijekovima)
	vodno gospodarstvo (regulacijske i zaštitne vodne građevine i komunalne vode)
X	hrana (proizvodnja i opskrba hranom i sustav sigurnosti hrane, robne zalihe)
X	financije (bankarstvo, burze, investicije, sustavi osiguranja i plaćanja)
	proizvodnja, skladištenje i prijevoz opasnih tvari (kemijskih, bioloških, radioloških, nuklearnih i dr.)
X	javne službe (osiguranje javnog reda i mira, zaštita i spašavanje, hitna medicinska pomoć i dr.)
	nacionalni spomenici i vrijednosti

5.3. Kontekst

Općina Šandrovac ima, prema popisu iz 2021. godine, 1.411 stanovnika i površinu od 62,78km².

Reljef i geološka građa

Temeljno obilježje krajolika Općine Šandrovac daje reljef. Mogu se izdvojiti dvije geografske cjeline :

- Bilogora sa zonama prigorskih brežuljaka,
- Nizinski prostor rijeke Česme.

Geološki sastav i reljef promatrani globalno pogoduju društveno-ekonomskom valoriziranju ove regije i ne predstavljaju ograničavajući faktor razvoja. Prostor slikovitih, brežuljkastih pejzaža s autentičnim naseljima je vrlo interesantan u turističko-rekreacijskom smislu. Tla na području općine Šandrovac, većinom su pod šumama i manje travnjacima. Uz primjenu mjera za zaštitu od erozije, zaštitu od plavljenja, redovito agromelioriranje i gnojidbu mineralnim gnojivima može se doći do površina visoke proizvodnje sposobnosti.

Vodotoci koji se rasprostiru na području Općine Šandrovac spadaju u područje sliva rijeke Česme i Glogovnice. Glavni vodotok na području Općine je Šandrovčanka. Postoji i niz potoka koji se spuštaju sa Bilogore.

Područje Općine pripada klimi toplo umjerenog kišnog tipa, bez izrazito sušnog razdoblja. Srednja temperatura najhladnijeg mjeseca je oko -3 °C, a najtoplijeg mjeseca nije veća od 22 °C. Padaline su podjednako raspoređene tijekom godine. Prosječna je vlaga zraka oko 74%, područje je relativno bogato vlagom tijekom cijele godine. Prosječno godišnje ima 1921 sunčanih sati.

Geološka obilježja

Pobrđe Bilogore

Na brdsko-brežuljkastom području, u uvjetima humidne klime i zbog razvedenosti reljefa, razvila su se pretežno lesivirana tla. Na sravnjenom području dominiraju pseudogleji, a naglašene topogene depresije uvjetovale su razvoj euglejnih tala. Stijene pliocenog (neogena starost) kompleksa prostiru se lokalno na pojedinim dijelovima Bilogore.

U litološkom pogledu u nižim dijelovima ovog kompleksa zastupljeni su većinom lapori s rijetkim proslojcima pijesaka i pješčenjaka na koje naliježu pijesci s proslojcima pješčenjaka i pjeskovito glinovitim lapora sa sočivima šljunka, glina i ugljena. Najmlađi nivo ovog kompleksa izgrađen je od šljunaka i pijesaka s proslojcima glina. Brežuljkasto područje izgrađeno je od pleistocenijskih sedimenata koji su predstavljeni prašinama i glinama.

Riječne i potočne doline

Riječne i potočne doline su najniži reljefni oblici. Građene su od sedimenata halocene starosti različitog stupnja disperzivnosti. Halocene sedimente čine barski, proluvijalni i aluvijalni sedimenti, a predstavljeni su glinama, prašinama, pijescima i šljuncima. Doline su bile, a u manjoj su mjeri i danas, ugrožene poplavama. Pedogeneza se odvija u uvjetima prekomjernog vlaženja podzemnom, plavnom i slivnom vodom. Kao rezultat pedogeneze, u takvim uvjetima formirala su se hidromorfna tla. Smjenjivanje različitih hidromorfnijskih tala u prostoru vezano je za režim vlaženja, čija je izmjena povezana s malim visinskim razlikama, koje katkad iznose svega nekoliko desetaka centimetara.

Tla

S genetsko-evolucijskog motrišta, tlo je prirodno tijelo nastalo iz rastresite stijene ili trošine čvrste stijene pod utjecajem pedogenetskih čimbenika i pedogenetskih procesa (trošenje minerala, stvaranje sekundarnih minerala, razgradnja organske tvari i sinteza humusa, migracija). U glavne pedogenetske čimbenike geneze i evolucije tala na području općine Šandrovac spadaju: matični supstrat, reljef, klima i hidrološki uvjeti, vegetacija i antropogeni utjecaji.

Hidrološki uvjeti

Na najvišim dijelovima reljefnih oblika, u brdskoj zoni, padovi terena su najveći. Djelovanje erozijskih procesa je ovdje znatno, pogotovo na površinama pod oranicama. Tla koja su na takvim površinama pretežito zastupljena su: regosoli, rendzine, kambisol distrični i luvisol erodirani. U užim dolinama manjih vodotoka tla su razvrstana u koluvijalna. Dotok površinske vode sa viših terena je znatan, a perkolacija vode u profilu tla različita ovisno od stratigrafske građe holocenskih sedimenata. Na reljefni višim, ravnim i blago nagnutim površinama, u zoni pseudoglejnih tala, naročito u depresijama, česte su vodoležne pojave različitog trajanja. Zbog prisutnosti "viseće" vode na ovim površinama kao i slabo izraženog otjecanja viška vode, karakteristična je pojava glejnih horizonata u profilu tla. Složeni prirodni uvjeti na ovom području manifestiraju se kroz široku lepezu različitih načina i uzroka vlaženja tala.

Klima

Klimatske prilike su činilac ograničenja u poljoprivrednoj proizvodnji jer se javljaju kao problem količine i rasporeda padalina u vegetacijskom periodu. Klima ima obilježje umjereno vlažne i umjereno tople. Zime su umjereno hladne. Mjesečne padaline su dosta ujednačene, veće u periodu ožujak-studeni i manje, ali također ujednačene, tijekom zime. Režim padalina pokazuje da se višak vode javlja u proljeće što je izuzetno nepovoljno za radove u biljnoj proizvodnji. Prema Langeovom kišnom faktoru područje ima humidnu klimu.

Područje općine Šandrovac pripada, prema Köppenovoj klasifikaciji, klimi toplo umjerenog kišnog tipa, bez izrazito sušnog razdoblja (C), u kojem je srednja temperatura najhladnijeg mjeseca između -3°C i 18°C . Srednja temperatura najhladnijeg mjeseca je oko 0°C a srednja temperatura najtoplijeg mjeseca nije veća od 22°C (b). Padaline su podjednako raspoređene tijekom cijele godine (cf), s tim da manje količine padnu u hladnom dijelu godine (cfw). Tijekom godine su izražena dva maksimuma padalina – rano ljeto i kasna jesen, što se označuje oznakom (x). Potpuna definicija klimatskog tipa je **Cfbwx**.

U studijama o klimi autori naglašavaju da reljef znatno korigira utjecaj količine i rasporeda padalina na procese i genezu tala. S obzirom na klimu, naglašava se npr. da je pseudooglejavanje karakteristično za to područje. Taj je proces znatno izraženiji na ravnim površinama područja nego na strmim položajima brdsko-planinskim, upravo zbog utjecaja reljefa i pored obilnijih padalina na višim položajima. U dolinama vodotoka javljaju se najveći viškovi vode različitog porijekla, pa se u njima nalaze isključivo euglejna tla.

Česta prisutnost vlage i niskih slojeva oblaka najveća je u kasnoj jeseni i zimi (više od 7 desetina).

Po popisu stanovništva, više od 400 osoba u Općini Šandrovac ostvaruje prihode od poljoprivrede, treba istaći da je to velikom dijelu stanovništva dopunska djelatnost. U općini djeluje veliki broj OPG-ova.

Glede šteta od prirodnih nepogoda proglašanih u području općine Šandrovac u posljednjih 18 godina:

Godina	Prirodna nepogoda	Iznos štete potvrđen od Općinskog povjerenstva za prirodne nepogode
2007.	SUŠA	Nekoliko miliona kuna
2011.	SUŠA i TUČA	Nekoliko mil. kuna: isplaćeno 178.889,00 kuna
2015.	OBIMNE PADALINE i KLIZIŠTE TLA	3.583.593,75 kuna na opremi i kućama 236.943,85 na poljoprivrednom zemljištu
2016.	MRAZ	339.133,80 kuna, na usjevima i trajnim nasadima
2021.	SUŠA	3.134.440,26 kuna, ukupno 123 prijave
2022.	SUŠA (25.08.)	Ukupan iznos utvrđene štete je=1.170.411,72 Eura
2023.	POPLAVA (15.06.) TUČA (25.07.)	Ukupan iznos utvrđene štete je=646.838,86 Eura Ukupan iznos utvrđene štete je=225.691,57 Eura
2025.	SUŠA	

U studijama o klimi autori naglašavaju da reljef znatno korigira utjecaj količine i rasporeda padalina na procese i genezu tala. S obzirom na klimu, naglašava se npr. da je pseudoogledavanje karakteristično za to područje. Taj je proces znatno izraženiji na ravnim površinama područja nego na strmim položajima brdsko-planinskim, upravo zbog utjecaja reljefa i pored obilnijih padalina na višim položajima. U dolinama vodotoka javljaju se najveći viškovi vode različitog porijekla, pa se u njima nalaze isključivo euglejna tla.

Općina Šandrovac prostire se na obroncima Bilogore što potencira razvoj poljoprivrede, posebno stočarstva i proizvodnju mlijeka. Proizvodnja mlijeka je na prvom mjestu poljoprivredne proizvodnje te mnoga obiteljska gospodarstva upravo na proizvodnji mlijeka baziraju svoje daljnji razvoj. Općina Šandrovac ima 40,5% poljoprivrednog stanovništva (Županija 20,68 %, država 5,54 9%). Udio obradivog poljoprivrednog zemljišta u odnosu na ukupnu površinu općine je 21,82 %, što je osjetno manje od Županijskog prosjeka (38,61 %) a dvostruko manje od površine Općine pod šumama (42,95 %).

To pokazuje da područje Općine karakterizira veoma velika pokrivenost šumom, dok u obradivom zemljištu Općina oskudijeva, a što je posljedica brdovitog reljefa. Prema tome, potrebno je bolje organizirati poljodjelsku proizvodnju na temeljima intenzivnog poljodjelstva, kako bi se kompenzirao manji udio obradivog tla u ukupnoj površini Općine. Malo su iskorištene prirodne datosti reljefa, pedologije tla i klime ovog kraja koje bi pogodovale uzgoju voća, povrća i vinogradarstva, a za kojima se osjeća potreba na domaćem tržištu uže i šire regije. U tu svrhu trebalo bi aktivirati površine južnih, osojnih padina Bilogore. Površine pod ovim vrstama kultura su suviše usitnjene, a proizvodnja prilagođena individualnim potrebama proizvođača.

Analizom poljoprivrednog zemljišta i mogućnošću njegovog korištenja, zemljište se na području Općine Šandrovac može razvrstati u dvije (od tri) osnovne kategorije:

- ostala poljoprivredna obradiva tla
- ostala poljoprivredna tla, šume i šumsko zemljište

U cilju racionalnog korištenja obradivog zemljišta (naročito u ovoj "brdskoj" Općini u kojoj se osjeća nedostatak prve kategorije: vrijednih poljoprivrednih obradivih tala) kao i intenziviranja poljodjelske djelatnosti, Bjelovarsko-bilogorska županija je dala izraditi Strategiju razvitka poljodjelstva županije bjelovarsko-bilogorske, po Agronomskom fakultetu iz Zagreba, kojom se ukazuje na smjernice intenziviranja i ulaganja u određene grane poljodjelske djelatnosti, kao i na poticaj proizvodnje "zdrave" (tzv. ekološke) hrane, a u ovim brdovitim krajevima na uzgoj voća, povrća i vinogradarstva.

Melioracijska odvodnja i navodnjavanje

Melioracijski sustav u pravilu je dio ili podsustav većih vodnogospodarskih sustava. Iako su poljodjelske površine još uvijek povremeno ugrožene od suvišnih voda za stabilnu poljodjelsku proizvodnju rješavanje problema viška vode nije dostatno već je potrebno i nadoknaditi deficit vode u ljetnim mjesecima.

Problem navodnjavanja posebno je izražen u sušnim godinama kada su zbog nedostatka vode u tlu, unatoč velikih ulaganja, urodi slabi. Naime, iako je raspored oborina u toku godine dobar, odstupanja od prosječnih veličina su velika tako da sušnom mjesecu prethode i ostali sušni.

Veliki dio godišnjih oborina sada, nekontrolirano, oteče, a mogao bi se vodnogospodarski iskoristiti izgradnjom kompleksnih sustava kojima bi se korigirao i hod protoka koji nije povoljan. Kako bi se utvrdili načini natapanja, izvori vode i površine koje bi bile podvrgnute ovom vidu poboljšanja uvjeta rasta kultura nužno je izraditi odgovarajuću dokumentaciju (studiju natapanja, te idejni projekt natapanja kao i ostalu projektnu dokumentaciju). Navodnjavanjem prostora kao posljednjom mjerom hidromelioracijskog uređivanja došle bi do punog izražaja prirodne osobine prostora, a genetski potencijal rodnosti sijanih kultura mogao bi biti bolje iskorišten.

Učinci suše najveće posljedice imaju na ratarske kulture, šume i trajne nasade, te smanjenje ribljeg fonda osobito mlađi. Posljedice suše mogu se očitovati i u nedostatku vode potrebne za napajanje stoke kao i nedostatkom pitke vode za stanovnike područja koja se vodom ne opskrbljuju putem vodovodne mreže. Navodnjavanje se malo primjenjuje, uglavnom na okućnicama, iako za to postoje povoljni uvjeti. Učinci suše mogu imati obilježja velikih nesreća za područje općine Šandrovac, prvenstveno iz razloga ekonomske potpune ovisnosti najvećeg dijela stanovnika od ratarstva, a u sinergiji sa velikim požarima i katastrofa.

Sliv rijeka Česme i Glogovnice

Sliv se nalazi između planinskih vijenaca Moslavačke gore, Bilogore i Kalnika unutar kojih dominira prostrana *bjelovarska depresija*. U morfološkom pogledu teren ove depresije ispresijecan je brojnim površinskim tokovima. Rijeke Česma i Glogovnica kao glavni tokovi su lijeve pritoke Save, koje su regulacijskim radovima spojene u jedinstven sliv.

Sliv Česme i Glogovnice u Bjelovarsko-bilogorskoj županiji obuhvaća slijedeća područja :

- Gradove: Bjelovar i Čazmu, te dio grada Grubišno polje,
- Općine: Ivanska, Rovišće, Kapela, Veliko Trojstvo, Štefanje, Nova Rača, Velika Pisanica, Severin, **Šandrovac**, Velika Trnovitica, Zrinski Topolovac, i Veliki Grđevac, te dijelove općina Berek i Hercegovac. Izvorišni dio sliva rijeke Glogovnice je na Kalničkom gorju, sa pravcem toka od sjevera prema jugu. Tok rijeke Glogovnice kod Poljanskog Luga prihvaća vode rijeka Lonje i Zeline koje se spojnim kanalom dovode, a potom zajedno sa vodama rijeke Glogovnice skreću prema rijeci Česmi, u koju se ulijevaju u blizini Čazme. Slivne površine vodotoka Česme i Glogovnice iznose 2500 km².

Hidrotehničke melioracije

U sklopu vodoprivredne infrastrukture veoma važno mjesto zauzimaju hidrotehničke melioracije tla (odvodnja i navodnjavanje). Uređenje vodnog režima primjenom hidromelioracijskih mjera znači iskorištenje sada nekorisćenih zemljišnih potencijala, odnosno poboljšanje postojećih.

Zadatak hidrotehničkih melioracija tla je da kulturnom bilju osiguraju optimalne uvjete vodno-zračnog režima u tlu. Uz današnje visokorodne sorte gotovo svih poljoprivrednih kultura i adekvatnu prehranu i zaštitu, koja se može organizirati relativno jednostavno i brzo, jedino otvoreno pitanje je adekvatna opskrba vodom. Bez toga će učinkovitost i djelotvornost gospodarenja u poljoprivredi ovisiti o prirodnim čimbenicima. Usporedo s obranom od poplave u slivu rijeka Česme i Glogovnice, na vodotocima je primjenjivana i odvodnja zemljišta kao mjera zaštite od suvišnih unutarnjih voda.

Na području Općine Šandrovac melioracijski radovi nisu vršeni. Privrednih ribnjaka na području Općine nema. Za sportsko-rekreativne ribolovne aktivnosti iskopan je i uređen jedan ribnjak.

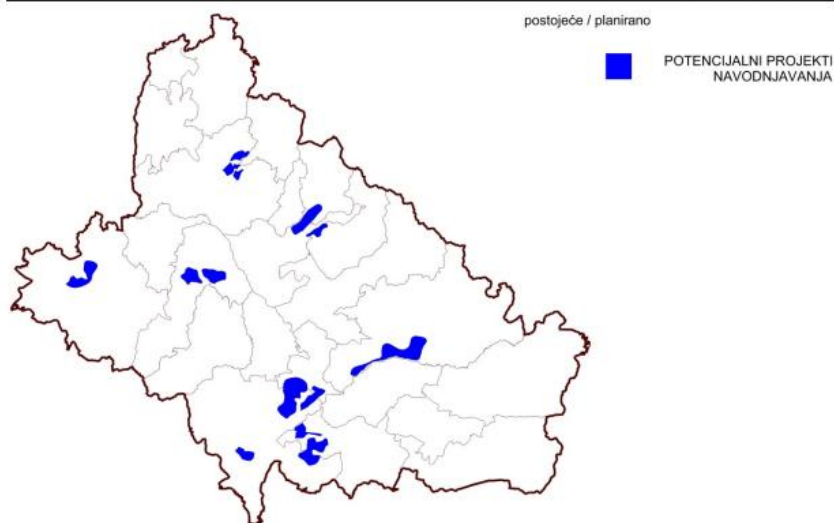
Na području Općine Šandrovac Vodnogospodarskom osnovom sliva Česme i Glogovnice planirana je izgradnja četiri akumulacije. To su akumulacije Lazarevac, Ravneš, Šandrovac i akumulacija Bedenik koja djelomično prelazi i u susjednu općinu Nova Rača.

Na području Općine Šandrovac vršene su regulacije vodotoka.

Vodotoci na kojima su izvršene regulacije	Dužina regulacije u km
Bedenička	1,20
Sandrovačka	10,20
Ribnjačka	2,45
Jasenova	2,00
Pupelica	2,40
Ševac	1,20
Mladine	1,30
Leščak	1,50
Miklas	2,40
Ravneš	5,00
Kašljevac	2,20
Velika r.	1,50
UKUPNO:	33,35

Kartografski prikaz:
3.4. - 3 - k

Potencijalni projekti navodnjavanja u BBŽ

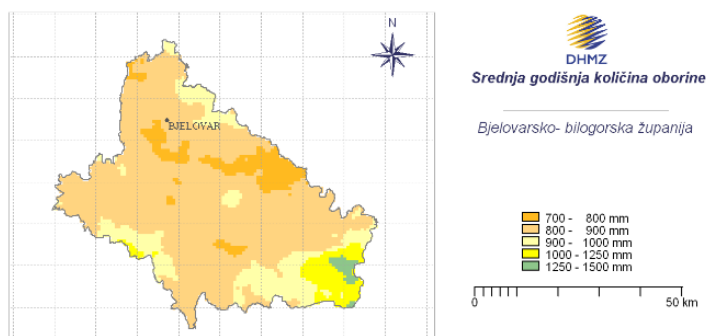


Iz gornjeg prikaza razvidno je da dosadašnjim projektima navodnjavanja u Županiji Općina Šandrovac tek je malim dijelom na jugu obuhvaćena!

OBORINSKI REŽIM

Karta prostorne raspodjele oborine u Bjelovarsko-bilogorskoj županiji (slika) dio je karte srednje godišnje količine oborine u Republici Hrvatskoj. Prostornom raspodjeli srednje godišnje količine oborine u Bjelovarsko-bilogorskoj županiji, dominiraju količine oborine od 800-900 mm godišnje što je rezultat orografske homogenosti i pretežito nizinskog karaktera ove županije. Većina teritorija, što obuhvaća i područje Općine Šandrovac, nalazi se na visinama od 100-200 m. Količine 900-1500 mm godišnje imaju obronci Bilogore, Moslavačke gore te na istoku županije brdovitije područje prema Papuku i Ravnoj gori na visinama od 200-600 m.

Slika 3: Karta izohijeta Bjelovarsko-bilogorske županije i Općine Šandrovac



Tablica 1: Godišnji hod odabranih parametara, Šandrovac, 20-godišnji period

MJESECI	1	2	3	4	5	6	7	8	9	10	11	12	GOD
BROJ DANA BEZ OBORINE													
SRED	22.0	18.9	20.6	17.3	18.3	17.1	20.3	21.6	19.5	20.9	19.1	19.3	234.7
STD	3.7	4.4	3.8	2.5	3.4	3.6	3.4	3.0	5.3	3.6	4.2	3.6	14.6
MIN	15	9	9	13	10	11	11	17	8	15	12	14	205
MAKS	28	26	26	23	24	24	25	28	26	29	26	27	256

Izvor podataka: DHMZ i meteorološka podloga dostavljena Ravnateljstvu CZ RH

SUŠE

Meteorološka suša ili dulje razdoblje bez oborine može uzrokovati ozbiljne štete u poljodjelstvu, vodoprivredi te u drugim gospodarskim djelatnostima. Suša je često posljedica nailaska i duljeg zadržavanja anticiklone nad nekim područjem, kada uslijedi veća potražnja za vodom od opskrbe. Opskrba vodom je definirana meteorološkim uvjetima, a potražnja uključuje eko-sustave i ljudske aktivnosti. Za poljodjelstvo mogu biti opasne suše koje nastanu u vegetacijskom razdoblju, dok ljetne suše na Jadranu pogoduju širenju šumskih požara. Nedostatak oborina u duljem vremenskom razdoblju može, s određenim faznim pomakom, uzrokovati i hidrološku sušu koja se očituje smanjenjem površinskih i dubinskih zaliha vode. U ovoj studiji za ocjenu ugroženosti od suše analizirani su dani bez oborine definirani kao dani u kojima nema oborine ili padne manje od 0.1 mm oborine.

Za prikaz godišnjeg hoda broja dana bez oborine na području Bjelovarsko - bilogorske županije analizirani su podaci s glavne meteorološke postaje Bjelovar. Podaci su relevantni i za područje Općine Šandrovac. U tablici su prikazani srednji mjesečni i godišnji broj dana bez oborine s pripadnim standardnim devijacijama, te maksimalni i minimalni mjesečni i godišnji broj dana bez oborine u razdoblju 20 godina.

Na području Šandrovca u prosjeku godišnje ima oko 235 bezoborinskih dana. Prosječno odstupanje od te srednje vrijednosti, izraženo standardnom devijacijom, iznosi 15 dana. Tijekom godine najviše bezoborinskih dana u prosjeku imaju siječanj i kolovoz (oko 22 dana mjesečno), dok ih je najmanje u travnju i lipnju (oko 17 dana mjesečno). Vrijednost standardne devijacije, koja predstavlja prosječno odstupanje od srednjaka, najveća je u rujnu (pet dana), tj. srednji mjesečni broj dana bez oborine u tom mjesecu se od godine do godine više razlikuje nego u ostalim mjesecima. U travnju standardna devijacija iznosi 2.5 dana što upućuje na nešto veću stabilnost mjesečnog broja dana bez oborine u tom mjesecu. U analiziranom 20-godišnjem razdoblju na području Šandrovca najveći broj dana bez oborine najčešće je bio u siječnju (26% slučajeva) te u listopadu (18% slučajeva) i rujnu (16%). Mjesec s najviše bezoborinskih dana u razmatranom razdoblju bio je listopad 1995. godine koji je imao 29 dana bez oborine. U analiziranom razdoblju najmanje dana bez oborine najčešće je bilo u veljači, lipnju i rujnu (20% slučajeva). Najmanje bezoborinskih dana bilo je u rujnu 1996. godine kada je bilo samo 8 takvih dana. Opisana razdioba srednjeg broja dana bez oborine na području Bjelovara može se očekivati na većem dijelu Bjelovarsko - bilogorske županije koja je pretežno nizinskog karaktera. Ipak na obroncima Bilogore na sjevernom i Moslavačke gore na južnom dijelu županije može se očekivati nešto manji broj dana bez oborine budući da se s porastom nadmorske visine povećava i godišnja količina i broj dana s oborinom. Najmanji rizik za pojavu suše obzirom na učestalost bezoborinskih dana je od travnja do lipnja.

Za praćenje meteorološke suše postoji veliki broj indeksa, a u praksi se uglavnom koristi standardizirani oborinski indeks (eng. Standardized Precipitation Index, **SPI**) na različitim vremenskim skalama i to najčešće za 1, 3, 6, 9, 12 i 24 mjeseci. Taj se indeks, prema preporuci Svjetske meteorološke organizacije (WMO, 2012), od 2009. godine službeno primjenjuje u Državnom hidrometeorološkom zavodu (DHMZ, <http://meteo.hr/>) za praćenje sušnih i kišnih uvjeta na 25 glavnih meteoroloških postaja.

Za proračun vrijednosti SPI koriste se samo podaci količine oborine. Za pojedinu skalu potrebno je sumirati ukupnu količinu oborine za svaki mjesec unazad *n* mjeseci, ovisno o duljini vremenske skale koja se promatra. Tako dobivenim nizovima prilagođava se teorijska gama razdioba za čiji proračun se koristi 40-godišnje razdoblje (1961.– 2000.). Dobivena teorijska kumulativna funkcija vjerojatnosti razdiobe količina oborine se potom transformira u normalnu razdiobu sa srednjakom nula i standardnom devijacijom jedan. Dobivena vrijednost je standardizirani oborinski indeks i predstavlja odstupanje

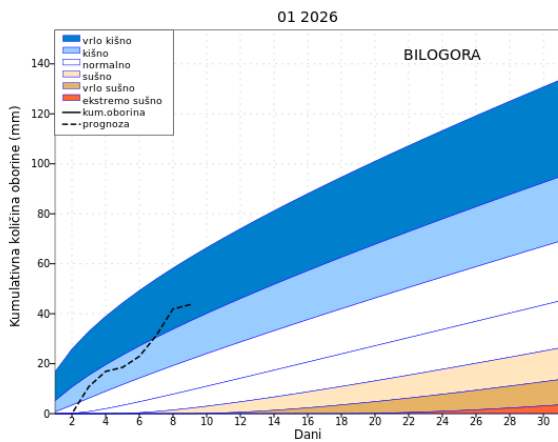
izraženo standardnom devijacijom. Negativne vrijednosti SPI označavaju količine oborine manje od medijana i ukazuju na sušne prilike. Jačina suše ovisi o vrijednosti indeksa na sljedeći način:

$-1.49 < \text{SPI} < -1$	Umjereno suho
$-1.5 < \text{SPI} < -1.99$	Vrlo suho
$\text{SPI} > 2$	Ekstremno suho

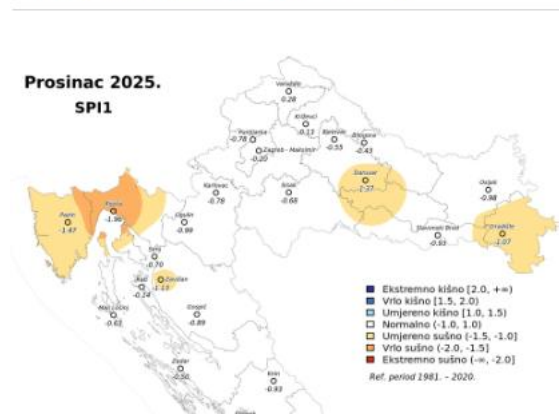
Ovaj indeks omogućuje procjenjivanje početka i završetka suše kao i njezinu jačinu. Sušno razdoblje za pojedinu vremensku skalu se određuje iz niza pripadnih vrijednosti SPI tako da se odredi prva vrijednost manja od -1. Neprekidni niz negativnih vrijednosti ($\text{SPI} < 0$) određuje duljinu sušnog razdoblja koje završava kada SPI poprimi vrijednost veću ili jednaku nuli. Magnituda pojedinog sušnog razdoblja predstavlja sumu pripadnih vrijednosti SPI unutar tog razdoblja.

Slika: Kumulativna količina oborine (mm) za siječanj 2026. i krivulje teorijskih percentila (2., 10., 25., 50., 75., 90. i 98.) za razdoblje 1981. - 2020.

Standardizirani oborinski indeks (SPI) 12/2025



Standardizirani oborinski indeks (SPI)



Web DHMZ

1. PROCJENA UČINKA SUŠE NA PRINOS USJEVA

Podaci se odnose na tjedan 2024/38 (16.09. - 22.09.2024)

2. VODNA RAVNOTEŽA U POSLJEDNJA TRI MJESECA

3. STANJE VLAŽNOSTI TLA U POVRŠINSKOM SLOJU

1. Nema učinka suše, Nema izvještaja, Pojava suše bez vidljivog učinka na prinos usjeva, Postoji mogućnost smanjenog prinosa usjeva zbog suše, Prinos usjeva bitno smanjen zbog suše, Prinos usjeva izrazito smanjen zbog suše.

2. Ekstremno sušno – manjak oborine/intenzivna suša sa značajnim učinkom, Vrlo sušno – manjak oborine s vidljivim negativnim učinkom, Sušniji period bez vidljivog učinka, Normalno stanje/ umjereno vlažno bez negativnog učinka, Vrlo vlažno s vidljivim negativnim učinkom, Iznimno vlažno – višak oborine s negativnim učinkom.

3. Tlo je na dodir suho i nije ga moguće oblikovati, Tlo je na dodir više suho i rasute strukture, Tlo je umjereno vlažno, moguće ga je oblikovati, ali je slabe konzistencije, Tlo je vlažno, moguće ga je dobro oblikovati, Tlo je u potpunosti zasićeno vodom, ljepi se za prste, Nije moguće procijeniti.

Izdano: 23. ruj 2024

Podatke dostavio: DHMZ

Podatke obradio: CzechGlobe, Interreg

5.4. Uzrok

Suša rijetko izaziva brze i dramatične gubitke u ljudskim životima, ali zahvaća biljni i životinjski svijet te može imati značajan utjecaj na ekosustav. Dovodi do pada prihoda proizvođača, smanjenja ukupnog fonda hrane, velikih poremećaja na tržištu poljoprivrednih proizvoda čak i do pojave gladi osobito kod životinja. Također, suša može uzrokovati i pojavu šumskih požara u ljetnim mjesecima. Prema podacima Državnog povjerenstva za procjenu šteta od prirodnih (ranije zvane „elementarne“) elementarnih nepogoda u razdoblju 1981-2012. (DPŠŠN, 2013.), u **Hrvatskoj suša uzrokuje najveće ekonomske gubitke od svih prirodnih nepogoda (44%)**. Osobito je ugrožen poljoprivredni sektor u kojemu se smanjenje uroda uzrokovano sušom, ovisno o intenzitetu i duljini trajanja, kreće od 20% do 90%. U godinama kada su najveće suše pogodile RH (2000., 2003., 2007., 2011. i 2012.) štete su iznosile 70% do 90% od ukupno prijavljenih šteta u pojedinoj godini.

Prema statističkim podacima u Hrvatskoj je osjetljivost poljoprivredne proizvodnje na sušu najveća duž obale sjevernog Jadrana, a naročito u srednjoj i južnoj Dalmaciji. Međutim, obzirom na nizak udjel navodnjavanih poljoprivrednih površina (1,4% u odnosu na obradive poljoprivredne površine) i istočni dio Hrvatske također se može smatrati izrazito ugroženim područjem.

Prema Köppenovoj klasifikaciji klime, koja uvažava bitne odlike srednjeg godišnjeg hoda temperature zraka i količine oborine, područje Općine Šandrovac ima umjereno toplu kišnu klimu sa srednjom mjesečnom temperaturom najhladnijeg mjeseca višom od -3°C i nižom od 18°C. Najtopliji mjesec ima srednju temperaturu zraka nižu od 22°C, a više od četiri mjeseca u godini imaju srednju temperaturu zraka višu od 10°C. Tijekom godine nema izrazito suhih mjeseci, a mjesec s najmanje oborine je u hladnom dijelu godine (veljača). Od ukupne prosječne godišnje količine (684 mm) 57% padne u toplom dijelu godine (travanj-rujan), a 43% u hladnom dijelu (listopad-ožujak). Prosječno je variranje mjesečnih količina oborine od godine do godine relativno veliko s najvećom promjenljivošću u listopadu (73%), a najmanjom u travnju (50%).

Sušu primarno uzrokuje deficit oborine u odnosu na prosječne oborinske prilike kroz kraće ili dulje vremensko razdoblje. Njezine posljedice ovise o tome u kojem dijelu godine se taj deficit javlja (npr. vegetacijsko razdoblje za biljke i sl.) i koliko dugo traje.

U skladu sa novim Zakonom o ublažavanju i uklanjanju posljedica prirodnih nepogoda (NN 16/19) prirodna nepogoda može se proglasiti ako je vrijednost ukupne izravne štete najmanje 20 % vrijednosti izvornih prihoda jedinice lokalne samouprave za prethodnu godinu ili ako je prirod (rod) umanjen najmanje 30 % prethodnog trogodišnjeg prosjeka na području jedinice lokalne samouprave ili ako je nepogoda umanjila vrijednost imovine na području JLS najmanje 30 %.

Po istom Općina Šandrovac svake godine radi Plan djelovanja u području prirodnih nepogoda.

Razvoj događaji koji prethodi velikoj nesreći

Poljoprivredna proizvodnja je proizvodnja koja najviše ovisi o klimatskim uvjetima, a pouka iz katastrofalnih suša gotovo svake godine je činjenica da je navodnjavanje poljoprivrednih površina na kojima su zasijane poljoprivredne kulture ključna stvar za poljoprivrednu proizvodnju u vrijeme opaženih klimatskih promjena.

Jedno od važnih polazišta za planiranje navodnjavanja jest utvrđivanje raspoloživosti i kvalitete vodnih resursa. Kada se radi o racionalnom gospodarenju vodnim resursima za potrebe navodnjavanja tada se to prvenstveno odnosi na stvaranje uvjeta za osiguranje zaliha vode za navodnjavanje.

Okidač koji je uzrokovao veliku nesreću

Dugotrajni izostanak oborina dovodi do smanjenja zaliha (količina) vode, ali i njezine kakvoće kako u površinskim tako i u podzemnim vodnim tijelima. To može imati za posljedicu ograničenje korištenja voda za potrebe javne vodoopskrbe na ugroženom vodoopskrbnom području što se dodatno može odraziti na gospodarske gubitke.

Kao posljedica suše javljaju se i promjene u ekosustavu, u smislu izmjena sastava i brojnosti flore i faune. Između ostalog, suša može dovesti do povećanog mortaliteta vrsta, smanjene otpornosti, negativnog utjecaja na staništa te najezdu kukaca. Važno je naglasiti kako suša ima i golem utjecaj na pojavu požara uslijed kojih može doći do potpunog uništenja pojedinih ekosustava.

Navodnjavanje je jedna od mjera kojom se štete od suše mogu smanjiti, a u nekim područjima i potpuno izbjeći. Redukcije prinosa poljoprivrednih kultura uzgajanih bez navodnjavanja na području Republike Hrvatske iznose u prosječnim klimatskim uvjetima od 10 - 60%, a u sušnim i do 90% od biološkog potencijala, ovisno o kulturi, tipu tla i području. Pored toga, važnost koju navodnjavanje ima u poljoprivredi razvijenih susjednih zemalja dovoljni su argumenti za tvrdnju o boljoj perspektivi i položaju ove mjere u poljoprivredi i gospodarstvu općenito. Poseban negativan utjecaj suša je na voćarstvo i šume.

5.5. Opis događaja

Značajne poremećaje u opskrbi hrane uzrokuju suša i visoke temperature koje u velikoj mjeri utječu na prinos najvažnijih poljoprivrednih kultura, a samim time na prehrambenu neovisnost svake države. Svakim poremećajem na svjetskom prehrambenom tržištu i cijene hrane za krajnje potrošače rastu. S druge strane, poljoprivredni proizvođači ostvaruju sve manje prihode i postaju ekonomski ugroženi. Stoga se javlja potreba za brzim prilagođavanjem. Kao posljedica sušne godine, mnogi proizvođači ulažu znatno manja sredstva u slijedećoj vegetacijskoj godini, a rezultat su niži prinosi i nestabilno tržište cijena poljoprivrednih proizvoda.

Smanjeni prihodi i nestabilnost tržišta sa sociološkog stajališta izazivaju kod proizvođača nesigurnost i nepovjerenje u tržište. S ekonomskog stajališta smanjuje se solventnost gospodarskih subjekata, manji je broj ugovorene proizvodnje, manja su kapitalna ulaganja što ima dugoročne posljedice za opstojnost, rast, razvoj i konkurentnost proizvodnje osobito na manjim i srednjim poljoprivrednim gospodarstvima. Kako je poljoprivredna proizvodnja komplementarna djelatnost, indirektno se štete od suše prenose i na druge gospodarske grane koje su vezane uz poljoprivredne proizvode, a prije svega prehrambena i kemijska industrija. Kao mjere za ublažavanje posljedica potrebno je mjerama i instrumentima agrarne politike poticati proizvođače na ulaganje u sustav navodnjavanja (za što danas stoje na raspolaganju i sredstva fondova EU) i osiguranje usjeva od suše kao i od drugih prirodnih nepogoda.

Sukladno Smjernicama Županije, scenarije (2) za SUŠU kao pojavu u području Općine Šandrovac obraditi ćemo kao:

1. **Najvjerojatniji neželjeni događaj (NND)**, koji predstavlja sušu manjeg intenziteta i učinaka u području Općine,
2. **Događaj sa najgorim mogućim posljedicama (DNP)**, kakav procjenjujemo da bi se u području Općine Šandrovac mogao desiti (i dešavao se periodično svakih par godina), sa SUŠOM najvećeg procijenjenog intenziteta i učinaka u Općini.

Najvjerojatniji neželjeni događaj

Za dodjelu pomoći iz Državnog proračuna moraju biti zadovoljena određena mjerila utvrđena novim Zakonom o ublažavanju i otklanjanju posljedica prirodnih nepogoda (NN 16/19) i to ako je: ukupna šteta veća od 20% vrijednosti proračuna jedinice lokalne samouprave za prethodnu godinu ili je umanjeno prinos pojedine poljoprivredne kulture ili dugogodišnjeg nasada preko 30% po hektaru prema prethodnom trogodišnjem prosjeku u dotičnoj županiji. Izuzetno je važno pridržavati se pravila struke kod obrade i pripreme tla, jer pogreške i nepridržavanje pravila struke naročito u nepovoljnim klimatskim prilikama – kod pojave suše značajno se osjete na smanjenju priroda. Uz primjenu navodnjavanja u sušnim godinama urodi bi se povećali za onoliko koliko je bilo njihovo umanjeno u odnosu na prosječne klimatske godine. Zaključno se može utvrditi i preporučiti kao rješenje za uvjete uzgoja u sušnim klimatskim prilikama: primjena i poštivanje struke u agrotehnici i primjena navodnjavanja što je detaljno razrađeno u prijedlogu NAPNAV-a.

Život i zdravlje ljudi

Tablica 2: Posljedice na život i zdravlje ljudi

Život i zdravlje ljudi			
Kategorija	Posljedice	Kriterij % osoba JLP(R)S	ODABRANO
1	Neznatne	*<0,001	X
2	Malene	0,001-0,004	
3	Umjerene	0,0047-0,011	
4	Značajne	0,012-0,035	
5	Katastrofalne	0,036>	

Gospodarstvo

Tablica 3: Posljedica na gospodarstvo

Gospodarstvo			
Kategorija	Posljedice	Kriterij-štete u % proračuna JLP(R)S	ODABRANO
1	Neznatne	0,5-1	
2	Malene	1-5	
3	Umjerene	5-15	
4	Značajne	15-25	X
5	Katastrofalne	>25	

Društvena stabilnost i politika

Tablica 4: Prikaz kriterija za društvenu stabilnost i politiku – štete na infrastrukturi (KI) i štete na građevinama od javnog značaja

Društvena stabilnost i politika			
Oštećena kritična infrastruktura			
Kategorija	Posljedice	Kriterij-štete u % proračuna JLP(R)S	ODABRANO
1	Neznatne	0,5-1	X
2	Malene	1-5	
3	Umjerene	5-15	
4	Značajne	15-25	
5	Katastrofalne	>25	
Štete/gubici na građevinama od javnog društvenog značaja			
Kategorija	Posljedice	Kriterij-štete u % proračuna JLP(R)S	ODABRANO
1	Neznatne	0,5-1	X
2	Malene	1-5	
3	Umjerene	5-15	
4	Značajne	15-25	
5	Katastrofalne	>25	

Tablica 4a: Posljedice na društvenu stabilnost i politiku - ZBIRNO

Društvena stabilnost i politika			
Kategorija	Ukupno	Kritična infrastruktura	Štete/gubici na građ. od javnog društvenog značaja
1	X	X	X
2			
3			
4			
5			

Vjerojatnost/frekvencija događaja

Tablica 5: Vjerojatnost/frekvencija

Kategorija	Vjerojatnost/frekvencija			ODABRANO
	Kvalitativno	Vjerojatnost	Frekvencija	
1	Iznimno mala	<1%	1 događaj u 100 godina i rjeđe	
2	Mala	1-5%	1 događaj u 20 do 100 godina	
3	Umjerena	5-50%	1 događaj u 2-20 godina	
4	Velika	51-98%	1 događaj u 1-2 godine	X
5	Iznimno velika	>98%	1 događaj godišnje i češće	

Događaj s najgorim mogućim posljedicama

Štete od suše na površinama kukuruza ovisile su o lokalitetu i tipu tla, ali i o tome koliko se poštivala struka u primjeni agrotehnike. Uz pripremu tla i poštivanje pravila struke kukuruz je dao veće prinose, iako je u pravilu došlo do ranije ili prisilne zriobe. Kod uljarica kao posljedice suše dolazi do gubitka lisne mase, plodovi su manji s manjim postotkom sadržaja ulja i dolazi do prisilne zriobe. Šećernu repu je zbog suše na nekim površinama bilo potrebno presijavati. Visoke temperature u ljetno vrijeme (kolovoz) uzrokovale su sušenje lišća što je imalo za posljedicu smanjenje digestije jer je došlo do retrovegetacije. Kod prirodnih travnjaka bio je samo jedan otkos. Najbolje urode u sušnom razdoblju dala je djetelina – lucerna što potvrđuje njenu otpornost na sušu. Silažni kukuruz je zbog suše dao smanjenu količinu i kvalitetu silaže. Kao posljedica suše došlo je do sušenja donjih 2-6 listova i do smanjenja veličine i broja klipova. Procijenjena šteta je bila oko 30% u odnosu na prosječnu godinu. Ova negativna bilanca u biljnoj proizvodnji imala je za posljedicu povećanje cijena na tržištu ratarskih proizvoda.

Posljedice

Život i zdravlje ljudi

Tablica 6: Posljedice za Život i zdravlje ljudi

Život i zdravlje ljudi			
Kategorija	Posljedice	Kriterij % osoba JLP(R)S	ODABRANO
1	Neznatne	*<0,001	
2	Malene	0,001-0,004	X
3	Umjerene	0,0047-0,011	
4	Značajne	0,012-0,035	
5	Katastrofalne	0,036>	

Gospodarstvo

Osnovne sastavnice za procjenu šteta u gospodarstvu

Vrsta štete	Pokazatelj
1. Direktno štete	1.1. Šteta na pokretnoj i nepokretnoj imovini
	1.2. Šteta na sredstvima za proizvodnju i rad
	1.3. Štete na javnim zgradama i ustanovama koje ne spadaju pod druge kategorije
	1.4. Trošak sanacije, oporavka, asanacije te srodni troškovi
	1.5. Troškovi spašavanja, liječenja te slični troškovi
	1.6. Gubitak dobiti
	1.7. Gubitak repromaterijala
	2.1. Izostanak radnika s posla (potrebno je procijeniti trošak)
	2.2. Gubitak poslova i prestanak poslovanja (potrebno je procijeniti trošak)

2. Indirektne štete	2.3. Gubitak prestiža i renomea (potrebno je procijeniti trošak)
	2.4. Nedostatak radne snage (potrebno je procijeniti trošak)
	2.5. Pad prihoda
	2.6. Pad proračuna

Tablica 7: Gospodarstvo

Gospodarstvo			
Kategorija	Posljedice	Kriterij-štete u % proračuna JLP(R)S	ODABRANO
1	Neznatne	0,5-1	
2	Malene	1-5	
3	Umjerene	5-15	
4	Značajne	15-25	
5	Katastrofalne	>25	X

Društvena stabilnost i politika

Kategorija Društvene stabilnosti i politike dobit će se srednjom vrijednosti kategorija Kritične infrastrukture (KI) i Ustanova/građevina javnog i društvenog značaja.

$$\text{Društvena stabilnost} = \frac{\text{KI+Građevine (ustanove) javnog društvenog značaja}}{2}$$

Ukoliko je ukupna materijalna šteta na kritičnoj infrastrukturi od značaja za funkcioniranje društva, odnosno Općine Šandrovac prikazuje se u odnosu na proračun Općine.

Tablica 8: Prikaz kriterija za društvenu stabilnost i politiku – štete na infrastrukturi (KI) i štete na građevinama od javnog značaja

Društvena stabilnost i politika			
Oštećena kritična infrastruktura			
Kategorija	Posljedice	Kriterij-štete u % proračuna JLP(R)S	ODABRANO
1	Neznatne	0,5-1	
2	Malene	1-5	X
3	Umjerene	5-15	
4	Značajne	15-25	
5	Katastrofalne	>25	
Štete/gubici na građevinama od javnog društvenog značaja			
Kategorija	Posljedice	Kriterij-štete u % proračuna JLP(R)S	ODABRANO
1	Neznatne	0,5-1	X
2	Malene	1-5	
3	Umjerene	5-15	
4	Značajne	15-25	
5	Katastrofalne	>25	

Tablica 8a: Posljedice na društvenu stabilnost i politiku - ZBIRNO

Društvena stabilnost i politika			
Kategorija	Ukupno	Kritična infrastruktura	Štete/gubici na građ. od javnog društvenog značaja
1			
2	X	X	X
3			
4			
5			

Vjerojatnost/frekvencija događaja

Ekstremno sušni mjeseci bili su svake treće godine, no i u godinama kada nisu proglašavane elementarne nepogode prinosi poljoprivrednih kultura bili su manji zbog nedostataka vode – navodnjavanja. Studeni 2011. godine je bio najsušniji studeni od početka 20. stoljeća u kontinentalnoj Hrvatskoj kada je palo svega 0,4 mm oborine. Prosječno se u tom mjesecu na postaji DHMZ može očekivati oko 60 mm oborine sa standardnom devijacijom od 33 mm. Prema vrijednostima SPI, takav deficit mjesečne oborine, ali i za prethodnih 3 do 12 mjeseci se može očekivati prosječno jednom u više od 100 godina. Posljednje dvije godine također su bile vrlo sušne.

Tablica 9: Vjerojatnost/frekvencija dešavanja suša u Općini Šandrovac

Kategorija	Posljedice	Vjerojatnost/frekvencija			
		Kvalitativno	Vjerojatnost	Frekvencija	ODABRANO
1	Neznatne	Iznimno mala	<1%	1 događaj u 100 godina i rjeđe	
2	Malene	Mala	1-5%	1 događaj u 20 do 100 godina	
3	Umjerene	Umjerena	5-50%	1 događaj u 2-20 godina	
4	Značajne	Velika	51-98%	1 događaj u 1-2 godine	X
5	Katastrofalne	Iznimno velika	>98%	1 događaj godišnje i češće	

Tablica 10: Nepouzdanost rezultata procjene rizika

	Ne postoji dovoljna količina statističkih podataka, iskustva stručnjaka i ostalih podataka te pouzdana metodologija procjene posljedica – zbog čega se očekuju značajne greške
Vrlo visoka nepouzdanost	4
Visoka nepouzdanost	3
Niska nepouzdanost	2
Vrlo niska nepouzdanost	1
	Postoji dovoljna količina statističkih podataka, iskustva stručnjaka i pouzdana metodologija procjene - zbog čega je pojavljivanje grešaka vrlo malo vjerojatno

5.5.2. Podaci, izvori i metode izračuna

Za izradu scenarija i obradu korišteni su podaci Općine, Županije, DHMZ i Ravnateljstva CZ RH)

Metodologija

Ova procjena rizika zasniva se na kvalitativnoj metodologiji gdje su vjerojatnost pojave temeljene na modelima klimatskih promjena i prošlim iskustvima. Posljedice se temelje na godišnjim prijavljenim štetama. Vjerojatnost se određivala u pet kategorija prema povratnim razdobljima procijenjenih primjenom statističkih modela u DHMZ-u. Posljedice su se također određivale u pet kategorija prema smjernicama za izradu procjene rizika.

Rizik je određen kao $R = P * C$ (rizik = vjerojatnost * posljedica), te su dobivene matrice rizika dimenzija 5x5x4, odnosno matrice s 4 kategorije: nizak, umjeren, visok i vrlo visok rizik.

Temeljem novog **Zakona o ublažavanju i uklanjanju posljedica prirodnih nepogoda** „Narodne novine broj 16/19“, uređeni su kriteriji i ovlasti za proglašenje prirodne nepogode, način procjene štete od prirodne nepogode, postupak dodjele pomoći za ublažavanje i djelomično uklanjanje posljedica prirodnih nepogoda nastalih na području Republike Hrvatske, vođenje Registra šteta od prirodnih nepogoda te druga pitanja u vezi s dodjelom pomoći za ublažavanje i djelomično uklanjanje posljedica prirodnih nepogoda. Nakon **Zakona** donijet je i **Pravilnik o registru šteta od prirodnih nepogoda** („Narodne novine broj 65/19“). Općina Šandrovac namjenski, za svaku godinu, izrađuje i **Plan djelovanja u području prirodnih nepogoda**.

5.6. Matrice rizika

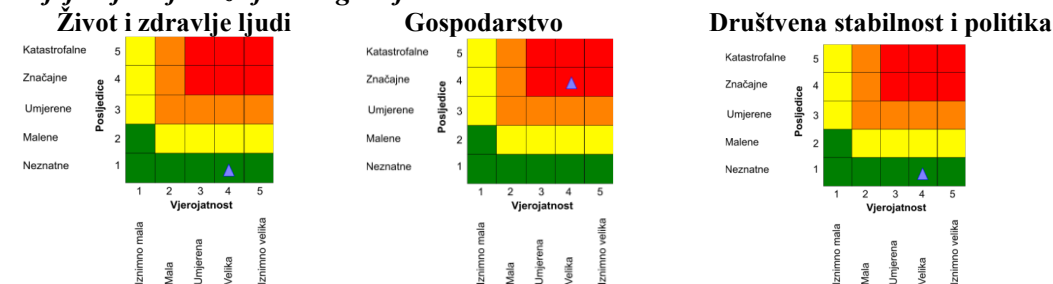
RIZIK: SUŠA



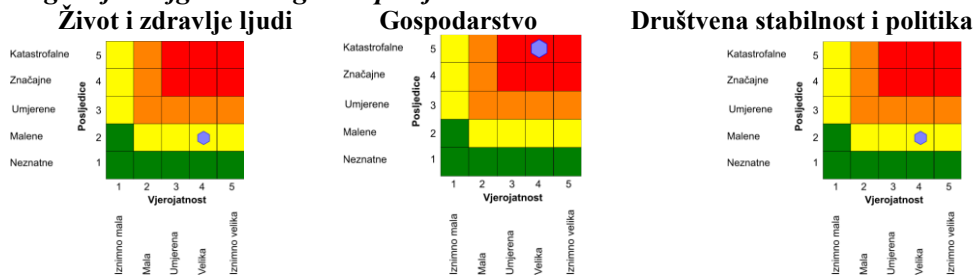
Rizik se može prihvatiti, izuzev u iznimnim situacijama
Rizik se može prihvatiti ukoliko je smanjenje nepraktično ili troškovi uvelike premašuju dobit
Rizik se može prihvatiti ukoliko troškovi premašuju dobit
Dotadne mjere nisu potrebne, osim uobičajenih

NAZIV SCENARIJA: Pojava suše u području Općine Šandrovac

Najvjerojatniji neželjeni događaj

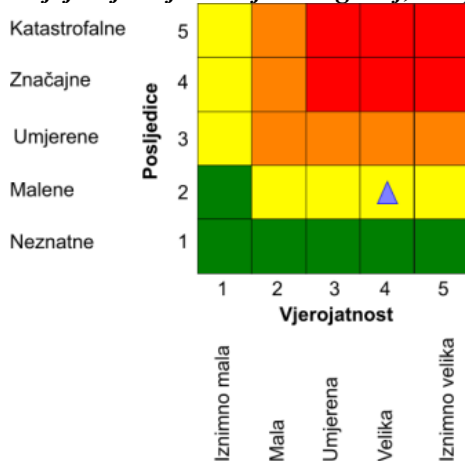


Događaj s najgorim mogućim posljedicama

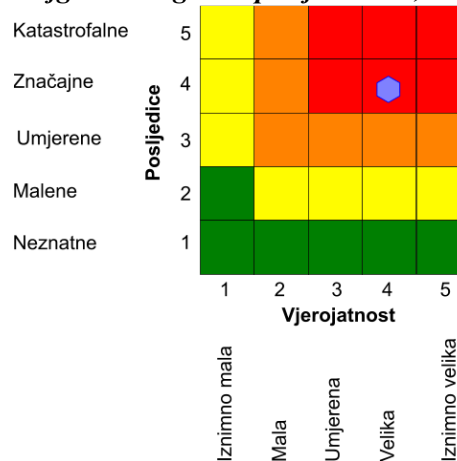


$$\text{Ukupni rizik} = \frac{\text{Život i zdravlje ljudi} + \text{Gospodarstvo} + \text{Društvena stabilnost i politika}}{3}$$

Najvjerojatniji neželjeni događaj, ukupno



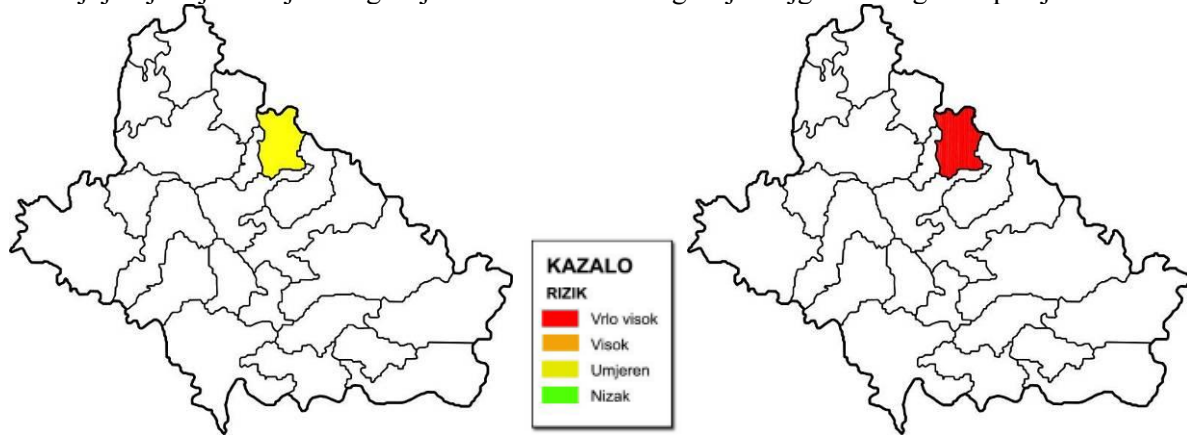
Događaj s najgorim mogućim posljedicama, ukupno



5.7. Karte rizika

a/ Najvjerojatniji neželjeni događaj

b/ Događaj s najgorim mogućim posljedicama



Izvodno iz Procjene rizika RH i Bjelovarsko-bilogorske županije (prosinac 2025.)

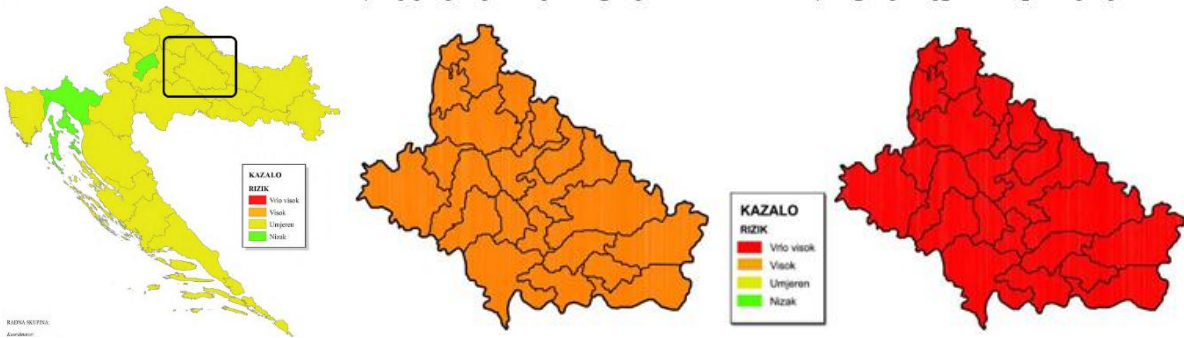
a/ Iz Procjene rizika od katastrofa RH

b) Samostalna procjena rizika BBŽ

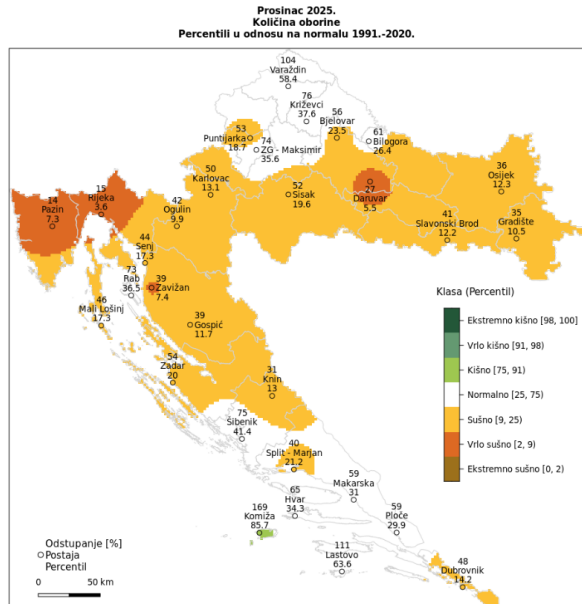
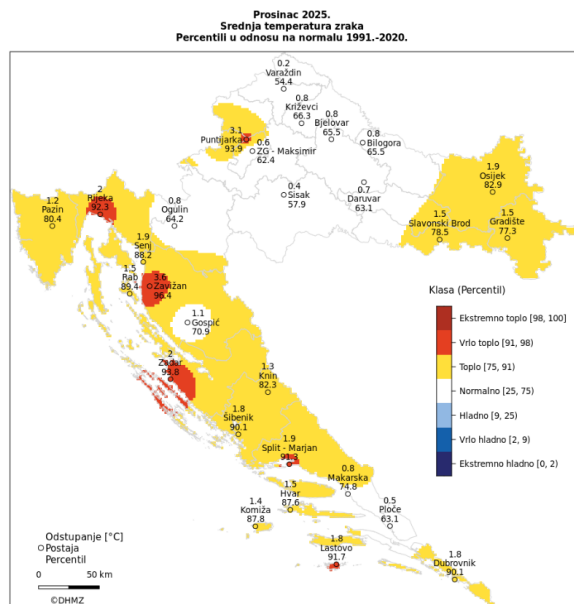
RIZIK: Sufa

a) Najvjerojatniji neželjeni događaj

b) Događaj s najgorim mogućim posljedicama



Web DHMZ



Scenarij IV.

5. Opis scenarija: Zbirni prikaz Ekstremnih vremenskih pojava - Grmljavinsko nevrijeme; Padaline; Vjetar; Tuča; Snijeg i led u području Općine Šandrovac

5.1. Naziv scenarija, rizik

Obzirom na obimnost ove Revizije II. Procjene rizika, te da se radi o riziku na lokalnoj razini, Radna skupina je odlučila scenarij i procjenu Ekstremnih vremenskih prilika (grmljavinsko nevrijeme, padaline, vjetar, snijeg i led, te tuču izvršiti kao zajedničku ugrozu koja se povremeno dešava u području Općine Šandrovac, i uz pozitivne ima i negativne učinke i posljedice.

Potencijalni meteorološki uvjeti za stvaranje poledice pri tlu, tj. oborinski dani u kojima je temperatura zraka pri tlu (na 5cm) 0° ili na 2m 3° C (za postaje koje nemaju mjerenje temp. zraka pri tlu).

Broj dana s padanjem snijega, maksimalna visina novog snijega i max. visina snježnog pokrivača. U područjima gdje snijeg rijetko pada čak i male visine snijega mogu izazvati negativne posljedice na ljude i odvijanje normalnog života. Broj dana s krutom oborinom (tuča, sugradica i ledena zrna).

Općina Šandrovac ima značajne poljoprivredne površine, ali je periodično izložena pojavama ekstremnog vremena obilježja elementarnih nepogoda.

Tablični prikaz opisa scenarija

Naziv scenarija:
Pojava ekstremnih vremenskih pojava: Grmljavinsko nevrijeme; Padaline; Vjetar; Snijeg i led, u području Općine Šandrovac
Grupa rizika:
Ekstremne vremenske pojave
Rizik:
Grmljavinsko nevrijeme; Padaline; Vjetar; Snijeg i led,
Radna skupina:
Radna skupina Općine Šandrovac određena Odlukom općinskog načelnika
Opis scenarija:
Opisan u tablici i nastavku; Težišno <i>događaj s najgorim mogućim posljedicama</i> ,

Grmljavina ili grom je atmosferska zvučna pojava, oštar tresak koji prati bljesak munje (električnog luka koji se oblikuje pri naglom električnom pražnjenju između oblaka i tla ili između pojedinih oblaka). Nastaje zbog eksplozivnog širenja zraka zagrijanog munjom na visoku temperaturu.

Grmljavinsko nevrijeme pak je mukla tutnjava nastala učestalim električnim pražnjenjima pri nevremenu. Tutanj se širi brzinom zvuka, tj. oko 343m/s (na 20°C). S dovoljno velike udaljenosti bljesak munje vidi se prije nego li se čuju grom (grmljavina) jer je brzina svjetlosti puno veća od brzine zvuka. Jakost zvuka groma mjereno u okolini jake munje je oko 120 decibela.

Padaline (oborine) su u osnovi voda u tekućem ili krutom stanju koja pada iz oblaka u mjerljivoj količini (kiša, snijeg, tuča) ili koja nastaje na zemljinoj površini kondenzacijom ili sublimacijom vodene pare (rosa, mraz, inje i poledica). Obzirom da pojam *padalina* u pravilu podrazumijeva okomite oborine, a to su kiša, rosulja, snijeg, led, tuča i solika, te da snijeg i led posebno analiziramo, u ovom scenariju i analizi prvenstveno sagledavamo **pojavnosti kiše i tuče** kao one padaline koje mogu imati obilježja i velikih nesreća u području Općine Šandrovac. Pri tome je kiša najvažnija padalina za živi svijet, a nastaje u oblacima kad kapi otežaju prilikom spajanja.

Vjetar je vodoravno strujanje zraka. Nastaje uslijed nejednakosti tlaka u atmosferi zbog meteoroloških mijena. Određen je brzinom, smjerom i jačinom. Kao čimbenik koji izaziva posljedice može se sagledavati samostalno, i tada u području Općine u pravilu nema značajne posljedice, ili u sinergiji učinaka sa obimnim padalinama, grmljavinskim nevremenom i/ili tučom i dr. kada su učinci i posljedice vidljiviji.

Snijeg su ledeni kristali slijepljeni u pahuljice a nastaje kristalizacijom vodene pare u oblaku ($<0^{\circ}\text{C}$). Led pak imamo u dva oblika tj. kao tuču (grad) što predstavlja zrna leda koja nastaju kada u oblacima dođe do jakih vrtložnih i uzlaznih strujanja pa se ledena zrnca i pothlađene kapi slijepljuju i padaju na tlo, ili pak kao poledica – kada pothlađene kapljice padnu na hladno tlo i stvore led. Snijeg i led, kao i obimne padaline u području Općine Šandrovac mogu imati značajne učinke i izazvati posljedice, pa i obilježja velikih nesreća, te ćemo ih analizirati.

Uvod

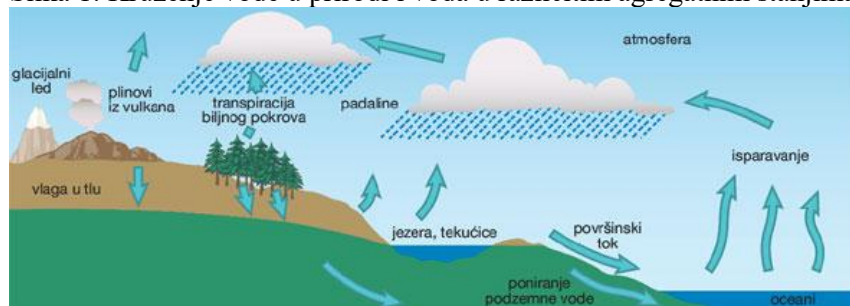
Gotovo se svake godine u zimskom razdoblju zbog velike količine snijega i poledice pojavljuju štete na građevinama i drugoj infrastrukturi, česte prometne nesreće i prekidi u odvijanju prometa, kao i prekidi u opskrbi uslugama (struja i voda, telekomunikacije). Nerijetko ova ugroza uzrokuje ozljede i gubitke života, kao i ogromne štete u okolišu. Ove štete nastaju kao posljedica uobičajenih prirodnih pojava, međusobnog djelovanja nepovoljnih i ekstremnih čimbenika/rizika: velikih količina mokrog snijega, leda i jakog nevremena praćenog vjetrovima olujne jačine. Nekada svaki od ovih čimbenika djeluje zasebno, a u nekim godinama, na pojedinim lokacijama, moguća je ugroza od više ili čak svih navedenim rizika zajedno.

Opasne meteorološke pojave povezane s ledom su kiša/rosulja koje se lede, poledica i poledica na tlu.

Kiša/rosulja koja se ledi su kapljice kiše/rosulje čija je temperatura ispod 0°C , a ipak su se zadržale u tekućem stanju prilikom padanja kroz zrak. Zaleđuju se u dodiru s tlom ili s predmetima na Zemljinoj površini stvarajući gladak i proziran sloj leda na horizontalnim, a u slučaju vjetra i vertikalnim površinama. Površinska temperatura predmeta ili tla na kojima dolazi do trenutnog zaleđivanja tih pothlađenih (prehladnih) kapljica i nastanka poledice je oko 0°C ili niža. Poledica može nastati i neposredno nakon dodira ne pothlađenih kapljica rosulje ili kiše s površinama čija je temperatura znatno ispod 0°C . Poledica može nastati samo na tlu ali i na predmetima na visini, npr. biljkama, drveću, građevinama, stupovima i vodovima električne mreže. Mogućnost nastanka poledice na tlu može se procijeniti iz istovremene pojave oborine i temperature zraka pri tlu $\leq 0^{\circ}\text{C}$ (mjeri se na 5 cm visine). Temperatura zraka na tlu, na 5 cm visine mjeri se na malom broju postaja, ali utvrđeno je da temperatura zraka na 2 m visine $\leq 3^{\circ}\text{C}$ (standardno mjerenje) i pojava oborine stvaraju uvjete povoljne za nastanak poledice na tlu.

Opasne snježne prilike uključuju velike visine snijega, snijeg velike težine, tj. opterećenja ili dugotrajno padanje snijega. Ove pojave mogu uzrokovati ozljede ili gubitke života, štete na građevinama i drugoj infrastrukturi, prekide u odvijanju i nesreće u prometu kao i prekide u opskrbi uslugama (struja i voda, telekomunikacije). U područjima gdje snijeg rijetko pada čak i male visine snijega mogu izazvati negativne posljedice na ljude i odvijanje normalnog života što otežava procjenu kritične visine ili opterećenja snijegom kojom bismo pobliže definirali ovu opasnu pojavu.

Slika 1: Kruženje vode u prirodi i voda u različitim agregatnim stanjima



Procjena rizika od velikih nesreća – Općina Šandrovac, Revizija II.

padalina – rano ljeto i kasna jesen, što se označuje oznakom (x). Potpuna definicija klimatskog tipa je **Cfwbx**.

U studijama o tlima autori naglašavaju da reljef znatno korigira utjecaj količine i rasporeda padalina na procese i genezu tala. S obzirom na klimu, naglašava se npr. da je pseudooglejavanje karakteristično za to područje. Taj je proces znatno izraženiji na ravnim površinama područja nego na strmim položajima brdsko-planinskim, upravo zbog utjecaja reljefa i pored obilnijih padalina na višim položajima. U dolinama vodotoka javljaju se najveći viškovi vode različitog porijekla, pa se u njima nalaze isključivo euglejna tla.

Srednja godišnja temperatura zraka je oko 10 ° C. Temperaturni pragovi na području su:

Temperaturni prag *	Počinje	Završava	Traje u danima
do 5 ° C	9.-12. ožujka	22. rujna	255-259
od 10 ° C	10. travnja	18. listopada	192
od 15 ° C	15. svibnja	15-19. studenog	123-127

*temperaturni prag - temperature kod kojih se događaju određene promjene na vegetaciji

Godišnje doba	Temperatura (° C)
zima (prosinac - veljača)	0.0 - 0.1
proljeće (ožujak - svibanj)	10.3 - 10.5
ljeto (lipanj - kolovoz)	19.20 - 19.3
jesen (rujna - studeni)	10.5 - 10.9
vegetacijsko razdoblje (travanj - rujna)	16.4 - 16.6.

Padaline

Srednja godišnja količina padalina je između 863 i 976 mm.

Godišnje doba	Količina padalina (m m)
zida (prosinac - veljača)	160 - 191
proljeće (ožujak - svibanj)	203 - 235
ljeto (lipanja - kolovoz)	277 - 290
jesen (rujna - studeni)	223 - 260
vegetacijsko razdoblje (travanj - rujna)	503 - 550

Prvi snijeg na tlu može se očekivati 25. studenog, a posljednji 24. ožujka. Prosječna godišnja pokrivenost tla snijegom većim od jednog centimetra traje 44 dana.

Vjetrovi na području uglavnom su slabi. Prevladavaju vjetrovi sjevernog kvadranta (zastupljeni su sa 24 do 50 %) a zatim južnog kvadranta (zastupljenost 17 - 36 %). Olujni vjetrovi veći od 8 B (19 m/s) javljaju se ponekad , najčešće u ljetnim mjesecima (uglavnom srpanj i kolovoz).

Područje je relativno bogato vlagom cijele godine. Prosječna godišnja vlaga zraka je oko 74 % .

Prosječna količina sunčanih sati po mjesecima

mjeseci	I.	II.	III.	IV.	V.	VI.	VII.	VIII.	IX.	X.	XI.	XII
---------	----	-----	------	-----	----	-----	------	-------	-----	----	-----	-----

sunčani sati 19 144 185 184 291 261 236 262 267 124 43 29

Česta prisutnost vlage i niskih slojeva oblaka najveća je u kasnoj jeseni i zimi (više od 7 desetina).

U Općini Šandrovac većina ostvaruje prihode od poljoprivrede, treba istaći da je to većini stanovništva osnovni izvor prihoda.

Glede šteta od prirodnih nepogoda proglašanih u području Općine Šandrovac u posljednjih 18 godina:

Godina	Prirodna nepogoda	Iznos štete potvrđen od Općinskog povjerenstva za prirodne nepogode
2007.	SUŠA	Nekoliko miliona kuna
2011.	SUŠA i TUČA	Nekoliko mil. kuna: isplaćeno 178.889,00 kuna
2015.	OBIMNE PADALINE i KLIZIŠTE TLA	3.583.593,75 kuna na opremi i kućama 236.943,85 na poljoprivrednom zemljištu
2016.	MRAZ	339.133,80 kuna, na usjevima i trajnim nasadima

2021.	SUŠA	3.134.440,26 kuna, ukupno 123 prijave
2022.	SUŠA (25.08.)	Ukupan iznos utvrđene štete je=1.170.411,72 Eura
2023.	POPLAVA (15.06.) TUČA (25.07.)	Ukupan iznos utvrđene štete je=646.838,86 Eura Ukupan iznos utvrđene štete je=225.691,57 Eura
2025.	SUŠA	

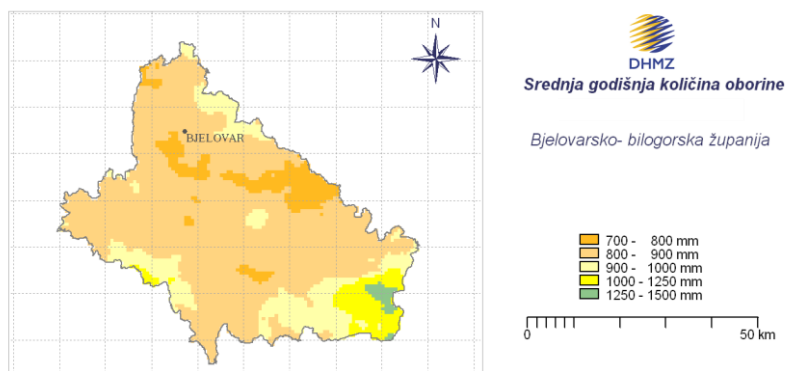
Na području Općine prisutna je poljoprivredna proizvodnja uobičajenih ratarskih kultura za ovo područje – kukuruza i žita, krumpira i raznog povrća. Na području Općine znatno je zastupljena ekološka proizvodnja voća i povrća, tako da je tendencija daljnjeg razvoja ulaganje u poticanje razvoja ekološke i integrirane uz dosadašnju konvencionalnu proizvodnju.

Izvodno iz namjenske Studije Državnog hidrometeorološkog zavoda Republike Hrvatske za potrebe Ravnateljstva CZ) – za razinu Bjelovarsko-bilogorske županije, za izradu procjena rizika:

Oborinski režim

Prostornom raspodjeli srednje godišnje količine oborine u Bjelovarsko-bilogorskoj županiji, dominiraju količine oborine od 800-900 mm godišnje što je rezultat orografske homogenosti i pretežito nizinskog karaktera ove županije. Većina teritorija nalazi se na visinama od 100-200 m. Količine 900-1500 mm godišnje imaju obronci Bilogore, Moslavačke gore te na istoku županije brdovitije područje prema Papuku i Ravnoj gori na visinama od 200-600 m.

Slika 3: Karta izohijeta Bjelovarsko-bilogorske županije i Općine Šandrovac



Tablica 1: Godišnji hod odabranih parametara, Šandrovac, 20-godišnji period

MJESECI	1	2	3	4	5	6	7	8	9	10	11	12	GOD
BROJ DANA BEZ OBORINE													
SRED	22.0	18.9	20.6	17.3	18.3	17.1	20.3	21.6	19.5	20.9	19.1	19.3	234.7
STD	3.7	4.4	3.8	2.5	3.4	3.6	3.4	3.0	5.3	3.6	4.2	3.6	14.6
MIN	15	9	9	13	10	11	11	17	8	15	12	14	205
MAKS	28	26	26	23	24	24	25	28	26	29	26	27	256

Izvor podataka: DHMZ i meteorološka podloga dostavljena Ravnateljstvu CZ RH

Snježne oborine

Snijeg može predstavljati ozbiljnu poteškoću za normalno odvijanje svakodnevnih aktivnosti kao što je npr. cestovni promet ili može predstavljati opterećenje na građevinskoj infrastrukturi (dalekovodi, zgrade i dr.). Za prvu ocjenu ugroženosti od snijega analizira se učestalost padanja snijega, maksimalna visina novog snijega i maksimalna visina snježnog pokrivača tijekom godine po mjesecima. Za

maksimalnu visinu snježnog pokrivača procijenjena je očekivana godišnjih maksimalnih visina snježnog pokrivača za povratni period od 50 godina.

Za prikaz godišnjeg hoda navedenih parametara snijega na području Bjelovarsko - bilogorske županije koriste se podaci s glavne meteorološke postaje Bjelovar za razdoblje 20 godina, relevantne i za obližnje područje Općine Šandrovac. U tablici su prikazani srednji mjesečni i godišnji broj dana s padanjem snijega, standardna devijacija kao mjera odstupanja od srednjaka u vremenu te najveći i najmanji broj dana s padanjem snijega koji je zabilježen u višegodišnjem razdoblju. Slijede podaci o najvećoj visini novog snijega i najvećoj visini snježnog pokrivača izmjereni u pojedinom mjesecu u istom višegodišnjem razdoblju, te procjena maksimalne visine snježnog pokrivača, koji se može očekivati u prosjeku jednom u 50 godina.

Tablica 2: Godišnji hod odabranih parametara, Šandrovac, 20-godišnji period

MJESECI	7	8	9	10	11	12	1	2	3	4	5	6	ZIMA
BROJ DANA S PADANJEM SNIJEGA													
SRED	0.0	0.0	0.0	0.1	1.8	3.9	4.0	4.2	2.9	0.8	0.0	0.0	17.5
STD	0.0	0.0	0.0	0.2	2.4	2.2	2.9	3.1	2.8	1.7	0.0	0.0	7.6
MIN	0	0	0	0	0	1	0	0	0	0	0	0	3
MAKS	0	0	0	1	9	8	9	10	10	7	0	0	32
MAKSIMALNA VISINA NOVOGA SNIJEGA (cm)													
MAKS	0	0	0	0	42	31	29	41	8	7	0	0	42
MAKSIMALNA VISINA SNIJEŽNOG POKRIVAČA (cm)													
MAKS	0	0	0	0	79	74	36	52	42	7	0	0	79
MAKS-T₅₀													53

Izvor podataka: DHMZ i meteorološka podloga dostavljena Ravnateljstvu CZ RH

Na području Općine Šandrovac padanje snijega može se očekivati svake godine. U promatranih 20 godina najviše snježnih dana i to 32 dana bilo je tijekom zime 1995/1996., a najmanje, 3 dana, zimi 1989/1990. U prosjeku godišnje se može očekivati oko 18 dana s padanjem snijega i to u razdoblju od listopada do travnja. U prosincu se javlja svake godine, dok od siječnja do ožujka rijetko izostane i u promatranih 20 godina to se dogodilo u tim mjesecima u jednoj do četiri zime. Od prosinca do veljače pada prosječno 4 dana tijekom svakog mjeseca, a najdulje je pao 8-10 dana mjesečno. U listopadu se javio samo jednom u 20 godina, u studenom snijeg u prosjeku pada svake druge zime, krajem snježne zime u travnju je rijetka i kratkotrajna pojava.

Maksimalna visina novog snijega od 42 cm izmjerena je u studenom 1993. i gotovo ista visina, 41 cm, u veljači 1999. Iako se snijeg u studenom javlja rjeđe još dva puta je pao novi snijeg viši od 20 cm (24 i 27 cm). Najveće visine novog snijega u prosincu i siječnju iznosile su 31 i 29 cm.

Maksimalne visine snježnog pokrivača tijekom zime javljaju se najčešće u veljači (7 puta u 20 godina), zatim po učestalosti slijede siječanj i prosinac (5 odnosno 4 puta u 20 godina u svakom mjesecu). Najviši snježni pokrivač izmjeren je u studenom i prosincu iste godine (1993.) i to 79 i 74 cm. Od siječnja do ožujka izmjerene su maksimalne visine snježnog pokrivača od 36, 52 i 32 cm. Prema procjeni ekstremnih vrijednosti, jednom u 50 godina može se očekivati snježni pokrivač od 53 cm, odnosno s vjerojatnošću 98% da neće biti premašen.

Snježne prilike prikazane prema podacima meteorološke postaje Bjelovar mogu se očekivati u nizinskom dijelu Bjelovarsko - bilogorske županije. Na višim nadmorskim visinama treba računati s nešto učestalijim padanjem snijega, višim novim snijegom i većim maksimalnim visinama. Na obroncima Bilogore i Papuka svakih 100 m visine može se očekivati 3-4 dana više s padanjem snijega godišnje i 10 cm više maksimalne visine snježnog pokrivača za 50-godišnji povratni period. Podjednako veliki rizik od pojave snijega, te maksimalnih visina novog snijega i snježnog pokrivača u Županiji je od studenog do travnja. Pojava snijega u listopadu je izuzetno rijetka pojava bez zadržavanja na tlu, dok je u travnju rijetka pojava, ali s njom treba računati.

Procjena stanja i vlastitih mogućnosti za zaštitu i spašavanje

U slučaju potrebe sanacije prometnica od ove elementarne nepogode na raspolaganju se pravne osobe koje se ovim poslom bave u okviru svoje djelatnosti:

- koncesionari za održavanje lokalnih i županijskih cesta,
- pripadnici lovačkih društava za pomoć i prihranu životinja kod dugotrajnog obimnog snijega, uz pomoć i VZ/DVD-a,
- stanovnici Općine u čišćenju snijeg ispred kuća i dijela prometnica, i sl.

Snage koje se bave održavanjem prometnica od snježnih padalina dostatne su za reguliranje stanja. Iznimno, općinski načelnik Šandrovca će pozvati građane da ispune svoju dužnost uklanjanja snijega na dijelovima javnih površina za koje su odgovorni, a izuzetno angažirati će se i operativne snage-dodatna građevinska mehanizacija.

Poledica

Pojava zaleđenih kolnika može biti uzrokovana meteorološkim pojavama ledene kiše, poledice i površinskog leda (zaleđeno i klizavo tlo). To su izvanredne meteorološke pojave koje u hladno doba godine ugrožavaju promet i ljudsko zdravlje, a u motriteljskoj praksi republike Hrvatske opažaju se i bilježe. Ledena kiša odnosi se na kišu sačinjenu od prehladnih kapljica koje se u doticaju s hladnim predmetima i tлом zamrzavaju, te tvore glatku ledenu koru na zemlji meteorološkog naziva poledica. Ta poledica kao meteorološka pojava se ne smije zamijeniti s površinskim ledom koji pokriva tlo te nastaje otapanjem snijega i stvaranjem ledene kore ili smrzavanjem kišnih barica. Opisane pojave vezane uz zaleđivanje kolnika u daljnjem tekstu će se nazivati zajedničkim imenom poledica.

Samo opažanje navedenih meteoroloških pojava, ograničeno na meteorološke postaje, za potrebe procjene ugroženosti od poledice nije dovoljno. Potreban je općeniti kvantitativni kriterij izražen pomoću mjerljivih veličina koji će odrediti potencijalne uvjete za pojavu svih uzroka zaleđenih kolnika na širem području. Povoljni, odnosno potencijalni meteorološki uvjeti za stvaranje poledice pri tlu pojavljuju se u onim danima kada se javlja oborina (oborinski dani s dnevnom količinom oborine $R_d \geq 0.1$ mm) i temperatura zraka je pri tlu ≤ 0 °C odnosno na 2 m ≤ 3 °C. Potonji kriterij dobiven je istraživanjem odnosa temperatura zraka na 2 m visine (standardna meteorološka kućica) i pri tlu (na 5 cm iznad tla) i primjenjuje se za lokacije gdje nema mjerenja temperatura zraka pri tlu. U ovoj meteorološkoj podlozi za procjenu ugroženosti analizirat će se godišnji hod broja takvih dana kao pokazatelj najugroženijih mjeseci s obzirom na pojavu poledice.

Sinoptičke situacije pri kojima se najčešće ostvaruju povoljni uvjeti za nastanak poledice, odnosno zaleđenih kolnika, javljaju se od jeseni do proljeća. U kasnu jesen, početkom zime i u rano proljeće karakteristično je premještanje brzo pokretnih ciklonalnih i frontalnih sustava sa sjeverozapada ili jugozapada. Takvi sustavi često su praćeni naglim promjenama vremena. Pri nailasku sustava javlja se oborina i pritiče topliji zrak, a nakon prolaska sustava oborina prestaje, a temperatura se snižava. Pad temperature može dovesti do smrzavanja oborine i pojave zaleđivanja kolnika. S druge strane, u jesen i kasnoj zimi učestalo se javljaju stacionarni anticiklonalni tipovi vremena sa slabim strujanjem. U kontinentalnom nizinskom dijelu tada prevladava vedro ili maglovito vrijeme (često i niska slojevita naoblaka), dok je na Jadranu i u gorju sunčano i vedro. Pri anticiklonalnom tipu vremena mala je turbulentna razmjena zraka i stabilna stratifikacija atmosfere, pa se u nizinama zrak postupno ohlađuje. U slučaju da ovakva situacija nastupa nakon premještanja nekog oborinskog sustava, niske temperature tada dovode do smrzavanja prethodno pale oborine i pojave zaleđenih kolnika. Takve situacije iziskuju posebne analize i nisu obuhvaćene ovim prikazom. Stoga je učestalost poledice na cestama vjerojatno nešto veća od prikazanih rezultata.

Za Bjelovarsko-bilogorsku županiju odabrana je meteorološka postaja Bjelovar smještena u nizinskom dijelu. Godišnji broj dana povoljnih za poledicu u prosjeku iznosi 37, maksimalno je zabilježeno 53, 1984., a minimalno 14, 1992. godine.

Godišnji hod broja dana s poledicom za postaju Bjelovar (tablica) u razdoblju 20 godina pokazuje da je najveća učestalost poledice u prosincu, siječnju i veljači sa srednjim brojem povoljnih dana od 7 do 8, pa su ti mjeseci i najrizičniji. Srednji broj dana najveći je u prosincu, dok siječanj ima najveću vrijednost standardne devijacije kao pokazatelja varijabilnosti. Maksimalan broj od 18 dana s poledicom zabilježen je u veljači 1984. godine., a najmanje 1 u sva tri mjeseca. U ožujku, travnju i studenom srednji broj dana

kreće se od 3 do 5, s maksimumom od 12 dana u ožujku. Rizika za poledicu u ostalim mjesecima gotovo nema, no mala vjerojatnost postoji u listopadu (maksimalan zabilježeni broj je 3 dana).

U većem dijelu županije razlike u nadmorskoj visini nisu velike pa navedena klimatska obilježja vezana uz poledicu dobro opisuju gotovo cijelu županiju. Brdski istočni dio ima nešto veću vjerojatnost za poledicu, posebno zimi na zasjenjenim obroncima.

Tablica 3: Godišnji hod odabranih parametara, Šandrovac, 20-godišnji period

MJESECI	1	2	3	4	5	6	7	8	9	10	11	12	GOD
BROJ DANA S POLEDICOM ($R_d \geq 0.1 \text{ mm}$ i $t_{\text{min}5\text{cm}} \leq 0.0^\circ \text{C}$)													
SRED	7.5	7.3	5.4	3.2	0.4	0.0	0.0	0.0	0.2	0.7	4.0	8.4	36.9
STD	4.5	4.4	3.2	2.1	0.6	0.0	0.0	0.0	0.4	0.9	3.2	3.6	11.0
MIN	1	1	0	0	0	0	0	0	0	0	0	1	14
MAKS	16	18	12	7	2	0	0	0	1	3	10	14	53

Izvor podataka: DHMZ i meteorološka podloga dostavljena Ravnateljstvu CZ RH

Tuča

Područje Hrvatske nalazi se u umjerenim geografskim širinama gdje je pojava tuče i sugradice relativno česta. Tuča je kruta oborina sastavljena od zrna ili komada leda, promjera većeg od 5 do 50 mm i većeg. Elementi tuče sastavljeni su od prozirnih i neprozirnih slojeva leda. Tuča pada isključivo iz grmljavinskog oblaka Cumulonimbusa, a najčešća je u toplom dijelu godine. Sugradica je isto kruta oborina, sastavljena od neprozirnih zrna smrznute vode, okruglog oblika, veličine između 2 i 5 mm, a pada s kišnim pljuskom. Na meteorološkim postajama bilježi se uz tuču i sugradicu pojava ledenih zrna u hladnom dijelu godine. Ledena zrna su smrznute kišne kapljice ili snježne pahuljice promjera oko 5 mm, koja padaju pri temperaturi oko ili ispod 0°C . Pojave tuča, sugradica i ledena zrna zajedničkim imenom zovu se kruta oborina. Svojim intenzitetom nanose velike štete pokretnoj i nepokretnoj imovini kao i poljoprivredi. Da bi se zaštitile poljoprivredne površine i smanjile štete nastale od tuče, prije više od 30 godina u kontinentalnom dijelu Hrvatske osnovana je obrana od tuče. Državni hidrometeorološki zavod provodi obranu od tuče na ukupnoj površini od 24 100 km². Sezona obrane od tuče traje od 1. svibnja do 30. rujna kada tuča može prouzročiti velike štete na poljoprivrednim kulturama i ostaloj imovini. Operativna obrana provodi se pomoću raketa, a od 1995. i prizemnim generatorima na osam Radarskih centara (RC). Svaki centar odgovoran je za svoj dio branjenog područja.

Tri Radarska centra, Trema, Bilogora i Stručec, pokrivaju područje Bjelovarsko-bilogorske županije na kojem se 2003. godine nalazilo 60 lansirnih postaja za obranu od tuče. Sve postaje raspolažu s prizemnim generatorima, a njih 35 imaju i rakete. Takva organizacija djelovanja uvjetovana je geografskom rasprostranjenosti te mogućnostima pokrivanja pojedinog Radarskog centra. Analiza srednjeg broja dana s tučom i/ili sugradicom izrađena je pomoću podataka s lansirnih postaja koje su neprekidno radile u razdoblju 1981–2000. Na slici 2. prikazana je i prostorna raspodjela srednjeg broja dana s pojavom tuče i/ili sugradice za vrijeme sezone obrane od tuče u 20-godišnjem razdoblju. Za Bjelovarsko-bilogorsku županiju je analizirano 20 lansirnih postaja koje su imale kontinuirani niz podataka s tom pojavom. Na promatranom je području u prosjeku najveći broj dana s tučom i/ili sugradicom za vrijeme sezone obrane od tuče zabilježen na tri područja. Na jugoistočnom dijelu Županije to je šire područje oko Daruvara. Drugo manje područje nalazi se između Orlovca i Podgarića, a treće područje nalazi se sjeverno od Bjelovara.

Na osnovi podataka o pojavi tuče i štete sa svih lansirnih postaja, koje su radile u razdoblju 1981–2000, izrađena je prostorna karta indeksa ugroženosti od tuče branjenog područja Hrvatske za razdoblje od 1. svibnja do 30. rujna. Indeks je funkcija srednjeg broja dana s krutom oborinom i broja slučajeva sa štetom većom od 50%, a svrha mu je prikaz područja u kojima tuča i/ili sugradica najčešće uzrokuju štetu.

Za prikaz godišnjeg hoda broja dana s krutom oborinom (tuča, sugradica i ledena zrna) na području ove Županije uzeti su podaci s meteorološke postaje Bjelovar. U tablici su dani srednji mjesečni i godišnji broj dana s krutom oborinom te maksimalni i minimalni mjesečni i godišnji broj dana u razdoblju 1981–2000. Na meteorološkoj postaji Bjelovar srednji godišnji broj dana s krutom oborinom iznosi 0.9 dana. U prosjeku najviše takvih dana javlja se u srpnju 0.3 dana dok je srednji broj dana u ostalim mjesecima

Procjena rizika od velikih nesreća – Općina Šandrovac, Revizija II.

između 0.1 i 0.2 dana. U siječnju, veljači, ožujku, kolovozu, listopadu i studenom nije zabilježen ni jedan dan s krutom oborinom.

Tablica 4: Godišnji hod odabranih parametara, Šandrovac, 20-godišnji period

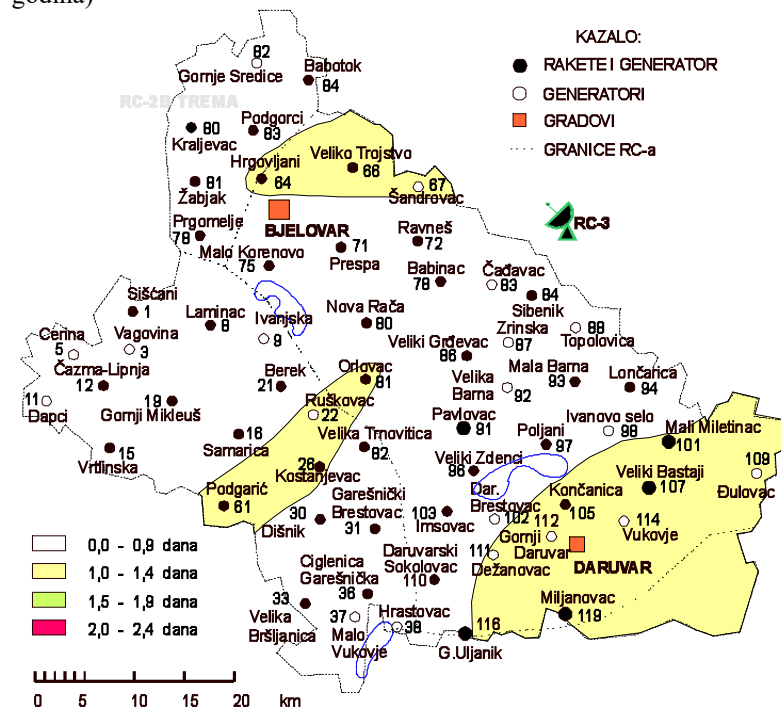
MJESECI	1	2	3	4	5	6	7	8	9	10	11	12	GOD
BROJ DANA S TUČOM													
SRED	0.0	0.0	0.0	0.1	0.2	0.2	0.3	0.0	0.1	0.0	0.0	0.1	0.9
STD	0.0	0.0	0.0	0.3	0.4	0.4	0.6	0.0	0.2	0.0	0.0	0.3	1.0
MIN	0	0	0	0	0	0	0	0	0	0	0	0	0
MAKS	0	0	0	1	1	1	2	0	1	0	0	0	3

Izvor podataka: DHMZ i meteorološka podloga dostavljena Ravnateljstvu CZ RH

Na meteorološkoj postaji Bjelovar srednji godišnji broj dana s krutom oborinom iznosi 1.5 dana. U prosjeku najviše takvih dana javlja se u travnju i srpnju 0.3 dana dok je srednji broj dana u ostalim mjesecima između 0.1 i 0.2 dana. U ožujku nije zabilježen ni jedan dan s krutom oborinom.

Slika 5: Prostorna raspodjela srednjeg broja dana sa tučom i/ili sugradicom za vrijeme sezone obrane od tuče Bjelovarsko-bilogorske županije (1981.-2000.godina)

Slika 6: Prostorna raspodjela indeksa ugroženosti od pojave tuče sa štetom na branjenom području Hrvatske (20 godina)



Izvor podataka: DHMZ i meteorološka podloga dostavljena Ravnateljstvu CZ RH

Usljed nastanka tuče u tom periodu može doći do oštećenja ili potpunog uništenja jednogodišnjih stabljika, te težeg oštećenja trajnih nasada. Na području Općine Šandrovac u takvim nevremenima najviše stradaju trajni nasadi. Ukoliko su komadi leda većeg promjera može doći i do oštećenja stambenih i gospodarskih objekata (krovovi, prozori), te oštećenja automobila.

Kao posljedica tuče dolazi do smanjene proizvodnje poljoprivrednih proizvoda, te dugotrajnih posljedica na stabljikama trajnih nasada, kao i do privremenog onesposobljavanja objekata za stanovanje i rada gospodarskih objekata.

Obrana od tuče u RH 2025.godine

U Hrvatskoj je trenutno 330 lokacija na kojima aktivno djeluje protugradna obrana te uređen sustav ranog upozoravanja i protugradne obrane.

Sustav tehnički ima dva elementa, jedna je aktivna tvar, srebrov jodid, koja je dominantna u Hrvatskoj i ostalim zemljama, a druga su metode unošenja takve tvari u oblake. Sustav u praksi uključuje generatore, rakete, a postoje i varijacije sa zrakoplovnom tehnologijom i dronovima.

Smatra se također da Hrvatska ima dosta moderan sustav, takozvani hibridni, gdje se koriste i SMS poruke odnosno CBC poruke pa svi mobilni, čak i stari modeli, mogu primiti poruku o nepogodi i katastrofi. Sustav je organiziran je na tri razine, na 330 lokacija u Hrvatskoj postoje generatorske postaje, a građani, koji su za to zaduženi, upravljaju takvim generatorima. Njih koordinira osam centara i postaja na cijelom području i u konačnici prognostičari DHMZ-a u Zagrebu.

Olujno ili orkansko nevrijeme

Olujni vjetar, a ponekad i orkanski, udružen s velikom količinom oborine ili čak i tučom, osim što stvara velike štete na imovini, poljoprivrednim i šumarskim dobrima, raznim građevinskim objektima, u prometu te tako nanosi gubitke u gospodarstvu, ugrožava i često puta odnosi ljudske živote. Stoga je ovom poglavlju detaljnije analiziran vjetar kao jedan od čimbenika olujnog nevremena.

Mjereni podaci vjetra pomoću električnog ili digitalnog anemografa (brzina i smjer vjetra te maksimalni udari vjetra) u meteorološkoj službi prikupljaju se u relativno rijetkoj mreži točaka. Postojeća mreža mjernih točaka odabrana je tako da omogućuje dobivanje općih karakteristika strujanja većih razmjera na visini od 10 m iznad tla. Međutim, reprezentativnost vrijednosti u nekoj točki za šire područje ovisi o konfiguraciji terena, hrapavosti terena i blizini zaklona oko anemografa.

Za nadopunu vjetrovnog režima na meteorološkim postajama motritelji i opažaju smjer i jačinu vjetra. Jačina vjetra procjenjuje se vizualno prema učincima vjetra na predmetima u prirodi u tri klimatološka termina (7, 14 i 21 sat) i izražava se u stupnjevima Beaufortove ljestvice. Ona sadrži od 0 do 12 Bf (bofora) kojima su pridružene odgovarajuće srednje brzine vjetra.

BEAUFORTOVA LJESTVICA

Beauforti (Bf)	Naziv	Razred brzine (m/s)
0	tišina	0.0-0.2
1	lagan povjetarac	0.3-1.5
2	povjetarac	1.6-3.3
3	slab vjetar	3.4-5.4
4	umjeren vjetar	5.5-7.9
5	umjereno jak vjetar	8.0-10.7
6	jak vjetar	10.8-13.8
7	vrlo jak vjetar	13.9-17.1
8	olujan vjetar	17.2-20.7
9	oluja	20.8-24.4
10	jaka oluja	24.5-28.4
11	orkanski vjetar	28.5-32.6
12	orkan	32.7-36.9

Da bi se brzina vjetra iz m/s pretvorila u km/h potrebno je vrijednosti brzine pomnožiti s 3.6.

Razdioba smjera i jačine vjetra

Poznato je da je u umjerenim geografskim širina stanje atmosfere vrlo promjenljivo. U skladu s tim područje Hrvatske obilježeno je raznolikošću vremenskih situacija uz česte i intenzivne promjene iz dana u dan i tijekom godine. Prema općoj cirkulaciji atmosfere u kontinentalnu Hrvatsku prodire hladan zrak maritimnog podrijetla iz sjeverozapadnog kvadranta i kontinentalnog podrijetla iz sjeveroistočnog kvadranta. Strujanje toplog zraka, koji može putem preko Sredozemlja poprimiti maritimne karakteristike, je najčešće iz južnog kvadranta. Međutim, primarni strujni režim modificira se na pojedinim lokacijama ovisno o reljefu tla kao što su izloženost terena, konkavnost i konveksnost reljefa, nadmorska visina i sl.

Za prikaz strujnog režima na području Bjelovarsko-bilogorske županije analizirane su godišnje i sezonske vjerojatnosti istovremenog pojavljivanja pojedinih jačina i smjera vjetra za Bjelovar. Rezultati analize prikazani su grafički na ružama vjetra (slika).

Na godišnjoj ruži vjetra uočava najveća učestalost NE smjera (14.2%) te zatim NW i SW smjerova (po 12.1%). Uočava se i povećana učestalost SE vjetra (9.9%). Tišina je u Bjelovaru rijetka jer je opažena u samo 0.1% slučajeva. Ostali smjerovi su zastupljeni od 2.5% do 7% po smjeru.

Sličan oblik, kao i godišnja ruža vjetra, zadržavaju sve ruže vjetra osim ljetne jer ima najveću učestalost NW vjetra (16.8%), a ne NE vjetra. To je zbog toga jer su u toplom dijelu godine češći prodori svježeg zraka sa sjeverozapada, a u hladnom dijelu godine prodori hladnog zraka su sa sjevera ili sjeveroistoka. U takvim vremenskim situacijama moguć je jak pa čak i olujan NE vjetar. No, isto tako u jesen i zimi javljaju se i stacionarni anticiklonalni tipovi vremena sa slabim strujanjem u kojem prevladava maglovito vrijeme ili niska naoblaka što ukazuje na malu turbulentnu razmjenu zraka i stabilnu stratifikaciju atmosfere.

Za proljeće su karakteristični brže pokretni ciklonalni tipovi vremena (ciklone i doline) što dovodi do čestih i naglih promjena vremena, te se izmjenjuju kišna s bezoborinskim razdobljima.

Ljeti pak dominiraju barička polja s malim gradijentom tlaka u kojima također prevladava slab vjetar, ali s labilnom stratifikacijom atmosfere. U slučaju da je turbulentno miješanje zraka jako, razvijaju se grmljavinski oblaci Cumulonimbusi (oblaci vertikalnog razvoja s jakim uzlaznim strujama) i u popodnevnim i večernjim satima moguće je nevrjeme. U takvim ljetnim olujama javlja se jak odnosno olujan vjetar praćen pljuskom kiše i grmljavinom, a ponekad i tučom.

Od ukupnog broja podataka u Bjelovaru 0.3 % podatka otpada na jak vjetar (≥ 6 Bf) od čega je olujni vjetar (≥ 8 Bf) vrlo rijedak (0.01%). Opažen je samo iz N smjera u 20-godišnjem razdoblju. Jak vjetar opažen je iz NW–NNE smjerova te iz SE, S i SW–W smjerova. Promatra li se jačina vjetra neovisno o smjeru i dobu godine, na postaji Bjelovar prevladava slab vjetar jačine 1–3 Bf u 88.8%, a umjeren i umjeren jak vjetar (4–5 Bf) javlja se u 10.9%.

Dani s jakim i olujnim vjetrom

Dosadašnja analiza strujanja za Bjelovarsko-bilogorsku županiju izrađena je prema vrijednostima jačine i smjera vjetra u tri termina dnevno. Međutim, vjetar nije diskretna nego kontinuirana veličina, te se može pojaviti jak ili olujan vjetar izvan termina motrenja. Upravo zbog toga motritelji bilježe vrijeme nastupa i prestanka vjetra jačeg od 6 Bf i 8 Bf tijekom dana. Dan s jakim/olujnim vjetrom je onaj dan u kojem je barem jednom zabilježen vjetra jačine ≥ 6 Bf odnosno ≥ 8 Bf. Za cjelovitu sliku vjetrovnog režima promatranog područja izrađena je i analiza srednjeg mjesečnog i godišnjeg broja dana s jakim i olujnim vjetrom za Bjelovar u razdoblju 1981–2000. (tablica).

Prema 20-godišnjem razdoblju u Bjelovaru se jak vjetar prosječno javlja 6 dana u godini, a olujni vjetar 0.4 dan. Najveći broj dana s jakim vjetrom iznosio je 19 dana zabilježeno 1985. i 2 dana s olujnim vjetrom opaženo 2000. Međutim, taj broj dana jako varira od godine do godine što pokazuju velike vrijednosti standardne devijacije.

Tablica 5: Godišnji hod odabranih parametara, Šandrovac, 20-godišnji period

MJESECI	1	2	3	4	5	6	7	8	9	10	11	12	GOD
BROJ DANA S JAKIM VJETROM													
SRED	0.5	0.4	0.7	0.8	0.7	0.7	0.7	0.4	0.6	0.3	0.5	0.3	6.3
STD	1.0	0.6	1.2	1.4	1.0	1.3	1.0	0.6	1.0	0.6	0.8	0.6	4.9
MIN	0	0	0	0	0	0	0	0	0	0	0	0	0
MAKS	3	2	5	6	3	5	4	2	3	2	3	2	19
BROJ DANA S OLUJNIM VJETROM													
SRED	0.1	0.0	0.0	0.0	0.0	0.1	0.1	0.1	0.1	0.1	0.0	0.0	0.4
STD	0.3	0.0	0.0	0.0	0.0	0.2	0.2	0.2	0.3	0.2	0.0	0.0	0.6
MIN	0	0	0	0	0	0	0	0	0	0	0	0	0
MAKS	1	0	0	0	0	1	1	1	1	1	0	0	2

Izvor podataka: DHMZ i meteorološka podloga dostavljena Ravnateljstvu CZ RH

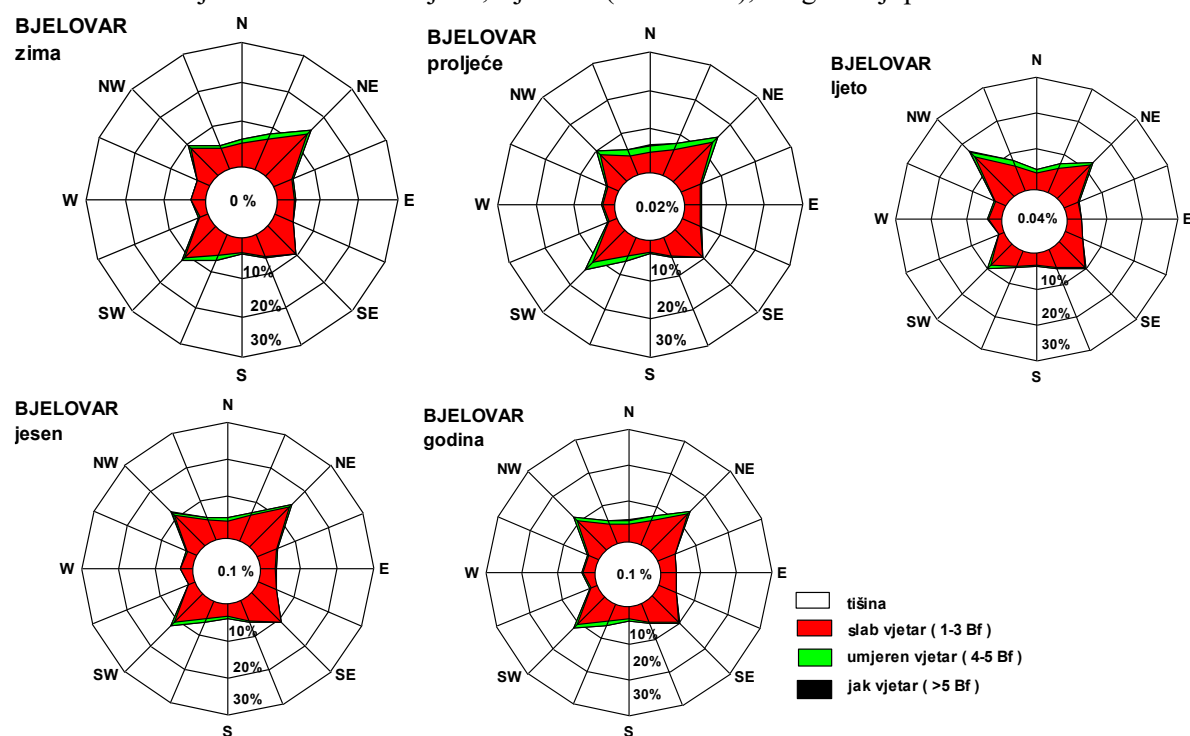
Godišnji hod dana s jakim vjetrom pokazuje tu pojavu tijekom cijele godine, a olujni je vjetar opažen od lipnja do listopada te u siječnju u promatranom 20-godišnjem razdoblju. Najveći broj dana s jakim vjetrom javlja se od ožujka do srpnja. U travnju 1985. opažen je maksimalan broj dana s jakim vjetrom (6 dana), a olujni vjetar je vrlo rijedak i ako se pojavi to je onda samo jednom u mjesecu.

Prema tome, u najvećem broju slučajeva na području Bjelovarsko-bilogorske županije, i Općine Šandrovac, prevladava slab vjetar. U određenim vremenskim situacijama, ali vrlo rijetko, može se pojaviti jak ili olujan vjetar – u hladnom dijelu povezan je s prodorima hladnog zraka sa sjevera ili sjeveroistoka, a ljeti s olujnim nevremenima.

Godišnji hod dana s jakim vjetrom pokazuje tu pojavu tijekom cijele godine, a olujni vjetar nije zabilježen u studenom i prosincu. Jak vjetar najviše se pojavio 11 dana u mjesecu zabilježeno u travnju i svibnju 1997. te u ožujku 2000, a olujni vjetar 4 dana u travnju 1997.

Prema tome, u najvećem broju slučajeva na području Bjelovarsko-bilogorske županije prevladava vrlo slab vjetar (1–3 Bf). U određenim vremenskim situacijama može se pojaviti jak ili olujan vjetar – u hladnom dijelu povezan je s prodorima hladnog zraka sa sjevera ili sjeveroistoka, a ljeti s olujnim nevremenima.

Slika 7: Godišnja i sezonske ruže vjetra, Bjelovar (Šandrovac), 20-godišnji period



Izvor podataka: DHMZ i meteorološka podloga dostavljena Ravnateljstvu CZ RH

Poljoprivreda, šume i zaštićena područja u Općini Šandrovac

Općina Šandrovac ima 40,5% poljoprivrednog stanovništva (županija 20,68 %, država 5,54 %). Udio obradivog poljoprivrednog zemljišta u odnosu na ukupnu površinu općine je 21,82 %, što je osjetno manje od županijskog prosjeka (38,61 %), a dvostruko manje od površine općine pod šumama (42,95 %). To ukazuje da područje općine karakterizira veoma velika pokrivenost šumom, dok u obradivom zemljištu općina oskudijeva.

Šume na području Općine nemaju samo privredni, već i općekorisni značaj koji se očituje u zaštiti zemljišta, ublažavanju nepoželjnih posljedica poplava i jakih vjetrova, reguliranju vodnog režima, utjecaju na povećanje poljoprivredne proizvodnje, ublažavanju klime područja, stvaranju kisika i pročišćavanju zraka, pružanju nenadoknadivog prostora za rekreaciju i različite sportske aktivnosti, unapređenju turizma, osobito lovnog.

Hrvatske šume gospodare šumama u državnom vlasništvu koje čine veći dio šuma ovog prostora. Njima se gospodari na ekološki, ekonomski i socijalno prihvatljiv način. Zdravstveno stanje šuma područja Općine Šandrovac može se ocijeniti vrlo dobrim.

Svojom površinom od 263.919 ha Bjelovarsko-bilogorska županija učestvuje sa 4,66 % u ukupnoj površini Republike Hrvatske. Najveći prostorni udio županije (57,9%) otpada na poljoprivredno zemljište koje se prostire na površini od 152.290 ha (5% ukupnog poljoprivrednog zemljišta Hrvatske), od čega je veoma veliki postotak 94,7% ili 144.725 ha, obradivih površina koje učestvuju sa 7,8% u obradivim površinama Republike Hrvatske. Od toga 69,8% otpada na oranice i vrtove, a 26,2 % na livade. Kako je veliki postotak županijske površine pod šumom, 36,3% ili 95.973 ha, to je razumljivo da temeljno gospodarsko obilježje Županiji daje proizvodnja hrane i drvoprerađivačka industrija, odnosno da Županija ima izrazite karakteristike poljoprivredne županije.

Na području Općine Šandrovac značajni prirodni resurs čine obradive poljoprivredne površine. Na temelju prirodnih uvjeta, svojstava tla i uporabne vrijednosti razlikuju se slijedeće kategorije poljoprivrednog zemljišta:

- vrijedna obradiva tla: ovu grupu tala mogu se uvrstiti tla na zaravnima u vrlo blagim nagibima ispod 5 % . Vrijedna obradiva tla imaju relativno mala ograničenja za oraničnu biljnu proizvodnju. Uz navodnjavanje, redovite agrotehničke mjere i mjestimično rijetku drenažu, ova bi tla omogućila visoku i stabilnu proizvodnju.

- ostala obradiva tla: ovisno prema svojim fizičkim i kemijskim karakteristikama iziskuju primjenu različitih mjera kao npr. mjera zaštite od erozije, mjestimično terasiranje, obradu paralelno sa izohipsama, zaštitu od spojnih voda, drenažiranje, navodnjavanje i sl. Nagib tla je iznad 5 %.

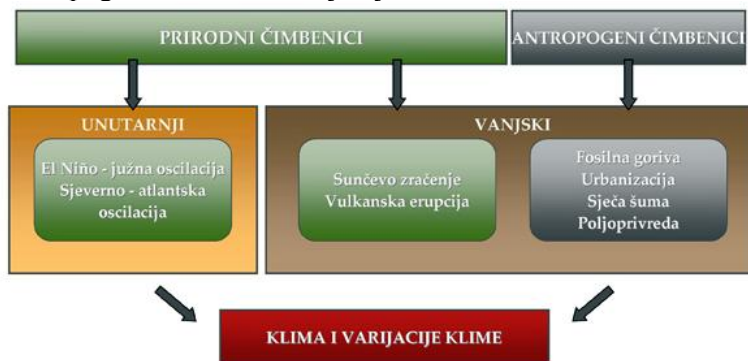
- ostalo poljoprivredno tlo , šume i šumsko zemljište: ostala poljoprivredna tla obuhvaćaju uvjetno dobra tla u širim riječnim dolinama i nepogodna tla koja u postojećim uvjetima obuhvaćaju tla na nagibima većim od 15 % . Zahtijevaju značajna mjere za uređenje radi korištenja kao obradive površine. Većinom se koriste kao šume i travnjaci. Područje Općine ima izrazito ratarsko-stočarske karakteristike.

Prevladava usitnjenost posjeda s prosječno 8-12 parcela po gospodarstvu. Posljednjih godina najveći broj poljoprivrednih domaćinstava, koji proizvodi za tržište, organizira se kao OPG, a čine se i sustavni naponi i poticaju za okrupnjavanje posjeda.

Komparativna analiza nekih osnovnih podataka i pokazatelja :

	Općina Šandrovac	Županija	Hrvatska
- poljoprivrednog zemljišta	st/100 ha 109	95	149
- šuma i šumskog zemljišta	st/100 ha 110	150	230
- u visinskom pojasu 0-200 m	% 91	84	53
- u visinskom pojasu 200-500 m	% 9	14	26
- u visinskom pojasu 500- m	% 0	2	21
- razvrstanih cesta	km/1000 km ² 628	548	500
- vodoopskrbom pokriveno naselja	% 14	15	69
- plinskom opskrbi pokriveno naselja	% 86	41	
- društveni proizvod (1994.g)	\$/st.	2170	3070
-zaštićenih površina	% 0,1	1,4	7,5
- okoliš	zadovoljavajući	zadovoljavajući	na granici

Primjeri prirodnih i antropogenih čimbenika koji utječu na klimu.



5.4. Uzrok

Razvoj događaja koji prethodi velikoj nesreći

Sa zapada se području Hrvatske u višim slojevima atmosfere približava duboka dolina u polju tlaka i temperature, dok se visinska ciklona koja se nalazi nad srednjom Europom polako spušta nad Alpsko područje. U sklopu doline i visinske ciklone nad naše područje stiže hladan i vlažan zrak. Prizemno se produbljava ciklona u Genovskom zaljevu s približavanjem doline te spuštanjem visinske ciklone iz srednje Europe nad područje Italije. Potom se os visinske doline počinje nagnjati u smjeru jugoistok – sjeverozapad zbog čega se prizemna ciklona zadržava nad Italijom i Jadranom nekoliko dana. U takvim okolnostima s juga i jugoistoka neprestano stiže zrak bogat vlagom, a sa sjevera kontinenta na stražnjoj strani ciklone hladan zrak pa na području Sjeverne Hrvatske padaju razmjerno obilne kiša ili snijeg. Kako ciklona napušta naše krajeve zbog velikih gradijenata u tlaku zraka jak vjetar puše u unutrašnjosti, uz povremeno i vrlo jake udare.

Prema Köppenovoj klasifikaciji klime, koja uvažava bitne odlike srednjeg godišnjeg hoda temperature zraka i količine oborine, područje Općine Šandrovac ima umjereno toplu kišnu klimu sa srednjom mjesečnom temperaturom najhladnijeg mjeseca višom od -3°C i nižom od 18°C. Najtopliji mjesec ima srednju temperaturu zraka nižu od 22°C, a više od četiri mjeseca u godini imaju srednju temperaturu zraka višu od 10°C. Tijekom godine nema izrazito suhih mjeseci, a mjesec s najmanje oborine je u hladnom dijelu godine (veljača). Od ukupne prosječne godišnje količine (684 mm) 57% padne u toplom dijelu godine (travanj-rujan), a 43% u hladnom dijelu (listopad-ožujak). Prosječno je variranje mjesečnih količina oborine od godine do godine relativno veliko s najvećom promjenljivošću u listopadu (73%), a najmanjom u travnju (50%).

Sušu primarno uzrokuje deficit oborine u odnosu na prosječne oborinske prilike kroz kraće ili dulje vremensko razdoblje. Njezine posljedice ovise o tome u kojem dijelu godine se taj deficit javlja (npr. vegetacijsko razdoblje za biljke i sl.) i koliko dugo traje.

U skladu sa novim Zakonom o ublažavanju i uklanjanju posljedica prirodnih nepogoda (NN 16/19) prirodna nepogoda može se proglasiti ako je vrijednost ukupne izravne štete najmanje 20 % vrijednosti izvornih prihoda jedinice lokalne samouprave za prethodnu godinu ili ako je prirod (rod) umanjen najmanje 30 % prethodnog trogodišnjeg prosjeka na području jedinice lokalne samouprave ili ako je nepogoda umanjila vrijednost imovine na području JLS najmanje 30 %.

Po istom Općina Šandrovac svake godine radi Plan djelovanja u području prirodnih nepogoda.

Okidač koji je uzrokovao veliku nesreću

Prethodno nailasku doline i ciklone na području kontinentalne Središnje Hrvatske već je bilo razmjerno hladno zbog čega glavnina oborina u unutrašnjosti pada u obliku snijega koji se zadržava na tlu i stvara snježni pokrivač. Kako se visinska i prizemna ciklona razmjerno dugo zadržavaju nad ovim dijelom Hrvatskom oborine su obilne u vrlo kratkom vremenu nastaje snježni pokrivač mjestimice i veći od 50 cm što dodatno otežava situaciju. Također je padanje snijega u unutrašnjosti praćeno jakim vjetrom. Identičan okidač može biti i za kišu kao obilnu oborinu.

5.5. Opis događaja

U području Općine Šandrovac možemo predvidjeti dva osnovna scenarija dešavanja grmljavinskog nevremena, padalina, vjetra snijega i leda, tuče i to:

1. **Najvjerojatniji neželjeni događaj** (NND), koji bi predstavljao manji intenzitet dešavanja i manje posljedice u području Općine, i
2. **Događaj s najgorim mogućim posljedicama** (DNP), koji bi predstavljao intenzitet događanja i posljedice za *nagori slučaj* i koji bi imao obilježja velike nesreće u Općini Šandrovac.

Najvjerojatniji neželjeni događaj

Jaki snijeg potpomognut pojačanim vjetrom te stvaranjem leda na području Općine Šandrovac otežava cestovni promet i obavljanje svakodnevnih poslova stanovništva, a javljaju se i manje štete na okućnicama i infrastrukturi.

Posljedice

Manji zastoji u prometu na županijskim i lokalnim cestama Općine, kašnjenje radnika na posao i otežano kretanje, povrede stanovnika od padova i sl. Na dijelu prometnica javlja se ledena kora jer snijeg nije uklonjen blagovremeno, kao i na dijelu staza za pješake. Kasni se u planiranim komunalnim aktivnostima i odvozu smeća iz kućanstava. Ne očekuju se značajnije štete jer je padanje snijega trajalo 2-3 dana. U pogonu je zimska služba Općine i komunalna poduzeća u punom angažmanu, ali je čišćenje dijelova ulica usporeno zbog vozila koja su parkirana i neodgovornosti pojedinih vlasnika kuća.

Nadoknada šteta poljoprivrednicima na područjima gdje je proglašena prirodna nepogoda regulirana je novim **Zakonom o ublažavanju i uklanjanju posljedica prirodnih nepogoda** (NN 16/19) i prijavljuje se Općinskom povjerenstvu za procjenu šteta od prirodnih nepogoda. Za dodjelu pomoći iz Državnog proračuna moraju biti zadovoljena određena mjerila utvrđena navedenim Zakonom.

Izuzetno je važno pridržavati se pravila struke kod obrade i pripreme tla, jer pogreške i nepridržavanje pravila struke naročito u nepovoljnim klimatskim prilikama – kod pojave suše značajno se osjete na smanjenju priroda. Uz primjenu navodnjavanja u sušnim godinama urodi bi se povećali za onoliko koliko je bilo njihovo umanjenje u odnosu na prosječne klimatske godine. Zaključno se može utvrditi i preporučiti kao rješenje za uvjete uzgoja u sušnim klimatskim prilikama: primjena i poštivanje struke u agrotehnici i primjena navodnjavanja što je detaljno razrađeno u prijedlogu NAPNAV-a.

Život i zdravlje ljudi

Posljedice su ograničene ali ih ima. Nije proglašavano stanje prirodne nepogode niti je na razini Općine Šandrovac aktivirano Povjerenstvo za utvrđivanje šteta, te se posljedice ne sistematiziraju. Hitna pomoć i DVD-i su intervenirali nekoliko puta, a liječnica ambulante u Općini registrira nekoliko uganuća i lomova ekstremiteta. KP Šandroprom d.o.o. je u punom angažmanu na kritičnim mjestima Općine.

Tablica 6: Posljedice na život i zdravlje ljudi

Život i zdravlje ljudi			
Kategorija	Posljedice	Kriterij % osoba JLP(R)S	ODABRANO
1	Neznatne	*<0,001	
2	Malene	0,001-0,004	X
3	Umjerene	0,0047-0,011	
4	Značajne	0,012-0,035	
5	Katastrofalne	0,036>	

Gospodarstvo

Zimska služba blagovremeno je bila organizirana i uspjela je u prihvatljivom vremenu osigurati prohodnost svim županijskim i lokalnim cestama Općine Šandrovac. Komunalni redar je izrekao desetak upozorenja vlasnicima kuća koji nisu očistili dijelove kolnika ispred svojih kuća. Vatrogasna zajednica je obavijestila o izvršenim intervencijama po pozivu ali bez bitnih troškova i problema. Moguće štete u gospodarstvu se samo procjenjuju.

Tablica 7: Posljedica na gospodarstvo

Gospodarstvo			
Kategorija	Posljedice	Kriterij-štete u % proračuna JLP(R)S	ODABRANO
1	Neznatne	0,5-1	X
2	Malene	1-5	
3	Umjerene	5-15	
4	Značajne	15-25	
5	Katastrofalne	>25	

Društvena stabilnost i politika

Tablica 8: Prikaz kriterija za društvenu stabilnost i politiku – štete na infrastrukturi (KI) i štete na građevinama od javnog značaja

Društvena stabilnost i politika			
Oštećena kritična infrastruktura			
Kategorija	Posljedice	Kriterij-štete u % proračuna JLP(R)S	ODABRANO
1	Neznatne	0,5-1	X
2	Malene	1-5	
3	Umjerene	5-15	
4	Značajne	15-25	
5	Katastrofalne	>25	
Štete/gubici na građevinama od javnog društvenog značaja			
Kategorija	Posljedice	Kriterij-štete u % proračuna JLP(R)S	ODABRANO
1	Neznatne	0,5-1	X
2	Malene	1-5	
3	Umjerene	5-15	
4	Značajne	15-25	
5	Katastrofalne	>25	

Tablica 8a: Posljedice na društvenu stabilnost i politiku - ZBIRNO

Društvena stabilnost i politika			
Kategorija	Ukupno	Kritična infrastruktura	Štete/gubici na građ. od javnog društvenog značaja
1	X	X	X
2			
3			
4			
5			

Vjerojatnost događaja

Tablica 9: Vjerojatnost/frekvencija

Kategorija	Vjerojatnost/frekvencija			ODABRANO
	Kvalitativno	Vjerojatnost	Frekvencija	
1	Iznimno mala	<1%	1 događaj u 100 godina i rjeđe	
2	Mala	1-5%	1 događaj u 20 do 100 godina	
3	Umjerena	5-50%	1 događaj u 2-20 godina	
4	Velika	51-98%	1 događaj u 1-2 godine	
5	Iznimno velika	>98%	1 događaj godišnje i češće	X

Događaj s najgorim mogućim posljedicama

Jake oborine, obimna i dugotrajna kiša ili padanje snijega, samostalno ili uz sinergiju sa snažnim vjetrom i/ili grmljavinskom nepogodom ili pojavom leda (poledice ili tuče), stvaraju snježni pokrivač odnosno ubrzano pune vodotoke i kanale te zasićuju tlo vodom u području Općine Šandrovac i širem kontaktnom području. KP Šandroprom d.o.o. i VZO/DVD-i su u punom pogonu na osiguravanju prohodnosti prometnica i vrše preraspodjelu osoblja sa drugih zadaća na čišćenje snijega i leda.

Posljedice

Kako su naprijed navedeni događaji već obrađeni u scenarijima poplava u Općini, sada se fokusiramo na obiman snijeg (sa ili bez pojave leda-poledice) kao specifičnu pojavu koja je moguća u području Općine Šandrovac, dešavala se u prošlosti, ali bez većih obilježja-značajki intenziteta velikih nesreća.

Posljedice i štete nisu u zabilježenim velikim padalinama snijega u Općini analizirane i registrirane, osobito ne po svim sastavnicama ove metodologije, osim kao troškovi komunalnog poduzeća. Postoje samo indikativni troškovi glede zimske službe koju Općina organizira, pokazatelji troškova ŽUC Bjelovarsko-bilogorske županije, komunalnih poduzeća i slični.

Ovi, u pravilu samo dio direktnih troškova, nisu transparentni „samo za područje općine“ niti se mogu vidljivo iskazati u odnosu na relaciji prema općinskom proračunu.

Kako zbog obimnih padalina – snijega i poledice nikada nije bilo zatvaranja prometnica u Općini ili blokada bitnih sastavnica života stanovnika ili zajednice u cjelini, ne procjenjuju se posljedice takvih intenziteta niti u budućnosti, bez obzira na klimatske promjene i vremenske ekstreme.

Utjecaj na društvene vrijednosti

Problemi u prometu i opskrbi naselja Općine Šandrovac, problemi kod pružanja zdravstvenih usluga, štete na poljoprivrednim površinama, štete na objektima, i druge štete.

Pojava leda na objektima kritične infrastrukture (elektroenergetika, telekomunikacije, vodoopskrba, opskrba plinom) može učiniti znatne materijalne štete.

Preventivne mjere

Edukacija i osposobljavanje stanovnika Općine i spremnost operativnih snaga CZ, dobra priprema i organizacija zimske službe.

U cilju ublažavanja posljedica od snježnih oborina i poledica potrebno je redovito čišćenje pločnika, pristupnih putova, čišćenje snijega i leda sa vozila prije uključivanja u promet i korištenje zimske opreme na vozilima, i sl. Poštivanje urbanističkih mjera u izgradnji objekata smanjiti će se posljedice uzrokovane kišom i/ili tučom.

Život i zdravlje ljudi

U procjeni posljedica na život i zdravlje ljudi najvjerojatnijeg događaja, na umu su nam ozljede uslijed više prometnih nesreća i padova, mada ne raspolažemo brojčanim pokazateljima. Prema pokazateljima Zavoda za hitnu medicinu Bjelovarsko-bilogorske županije, ukupan broj intervencija (lomovi, pobol) za scenarij događaja s najgorim mogućim posljedicama uzrokovanih ovim pojavama, u odnosu na utvrđen broj stanovnika, može iznositi do nekoliko desetina osoba.

Tablica 10: Posljedice na život i zdravlje ljudi

Život i zdravlje ljudi			
Kategorija	Posljedice	Kriterij % osoba JLP(R)S	ODABRANO
1	Neznatne	*<0,001	
2	Malene	0,001-0,004	
3	Umjerene	0,0047-0,011	X
4	Značajne	0,012-0,035	
5	Katastrofalne	0,036>	

Gospodarstvo

Zbog dobre pripremljenosti odgovornih službi, prije svega službi za čišćenje snijega na prometnicama (KP Šandroprom d.o.o., ŽUC) smatramo da su štete od najvjerojatnijeg događaja za gospodarstvo i društvenu stabilnost i politiku neznatne na razini Godišnjeg proračuna Općine, u prosjeku do 1%, odnosno ako se uzme i pojavnost štete od mraza u kategoriji malene. Manje gospodarske štete odnose na poteškoće u prometu ili kašnjenja, te s tim povezane prekide u kašnjenju radnika na posao. Moguće su i poteškoće u opskrbi energentima.

Tablica 11: Posljedica na gospodarstvo

Gospodarstvo			
Kategorija	Posljedice	Kriterij-štete u % proračuna JLP(R)S	ODABRANO
1	Neznatne	0,5-1	
2	Malene	1-5	X
3	Umjerene	5-15	
4	Značajne	15-25	
5	Katastrofalne	>25	

Društvena stabilnost i politika

Tablica 12: Prikaz kriterija za društvenu stabilnost i politiku – štete na infrastrukturi (KI) i štete na građevinama od javnog značaja

Društvena stabilnost i politika			
Oštećena kritična infrastruktura			
Kategorija	Posljedice	Kriterij-štete u % proračuna JLP(R)S	ODABRANO
1	Neznatne	0,5-1	
2	Malene	1-5	X
3	Umjerene	5-15	
4	Značajne	15-25	
5	Katastrofalne	>25	
Štete/gubici na građevinama od javnog društvenog značaja			
Kategorija	Posljedice	Kriterij-štete u % proračuna JLP(R)S	ODABRANO
1	Neznatne	0,5-1	
2	Malene	1-5	X
3	Umjerene	5-15	
4	Značajne	15-25	
5	Katastrofalne	>25	

Tablica 12a: Posljedice na društvenu stabilnost i politiku - ZBIRNO

Društvena stabilnost i politika			
Kategorija	Ukupno	Kritična infrastruktura	Štete/gubici na građ. od javnog društvenog značaja
1			
2	X	X	X
3			
4			
5			

Podaci, izvori i metode izračuna

Kao izvor su korišteni podaci iz studije DHMZ za Bjelovarsko-bilogorsku županiju, napravljene za potrebe Ravnateljstva CZ) sa izmjenama i dopunama, zatim podaci DHMZ-a, primjeri iz Državne procjene rizika RH, te meteorološke stanice Bjelovar.

Tablica 13: Vjerojatnost/frekvencija

Kategorija	Vjerojatnost/frekvencija			ODABRANO
	Kvalitativno	Vjerojatnost	Frekvencija	
1	Iznimno mala	<1%	1 događaj u 100 godina i rjeđe	
2	Mala	1-5%	1 događaj u 20 do 100 godina	
3	Umjerena	5-50%	1 događaj u 2-20 godina	
4	Velika	51-98%	1 događaj u 1-2 godine	X
5	Iznimno velika	>98%	1 događaj godišnje i češće	

Tablica 14: Nepouzdanost rezultata procjene rizika

	Ne postoji dovoljna količina statističkih podataka, iskustva stručnjaka i ostalih podataka te pouzdana metodologija procjene posljedica – zbog čega se očekuju značajne greške		
Vrlo visoka nepouzdanost	4		
Visoka nepouzdanost	3		
Niska nepouzdanost	2		X
Vrlo niska nepouzdanost	1		
	Postoji dovoljna količina statističkih podataka, iskustva stručnjaka i pouzdana metodologija procjene - zbog čega je pojavljivanje grešaka vrlo malo vjerojatno		

5.6. Matrice rizika

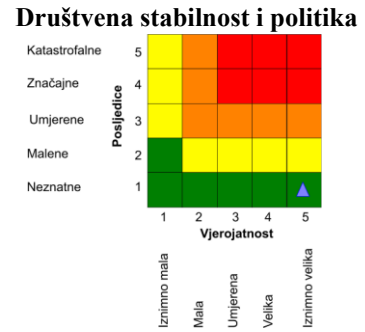
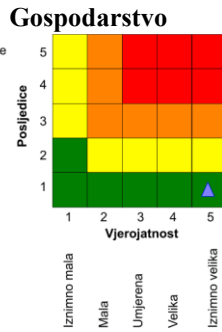
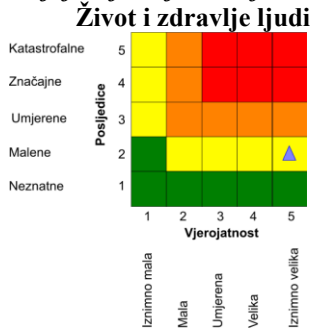
RIZIK: EKSTREMNE VREMENSKE POJAVE – Grmljavinsko nevrijeme, Padaline, Vjetar, Snijeg i led, Tuča

- Vrlo visoki rizik
- Visoki rizik
- Umjeren rizik
- Nizak rizik

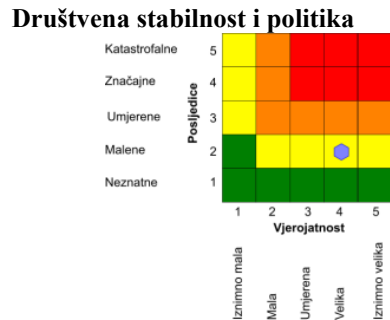
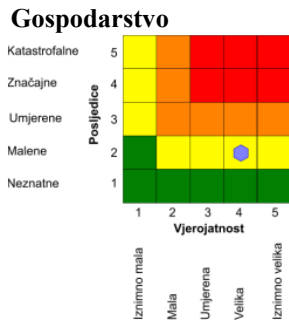
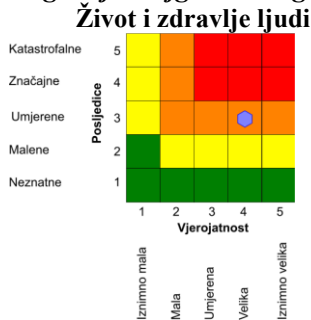
Rizik se može prihvatiti, izuzev u iznimnim situacijama
Rizik se može prihvatiti ukoliko je smanjenje nepraktično ili troškovi uvelike premašuju dobit
Rizik se može prihvatiti ukoliko troškovi premašuju dobit
Dodatne mjere nisu potrebne, osim uobičajenih

NAZIV SCENARIJA: Ekstremne vremenske pojave na području Općine Šandrovac

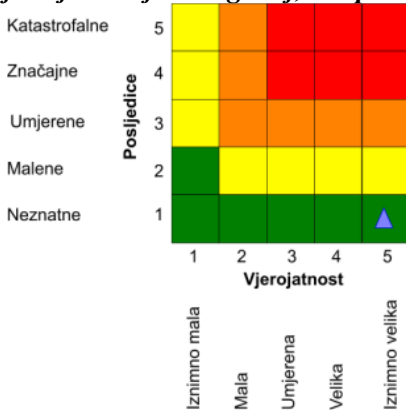
Najvjerojatniji neželjeni događaj



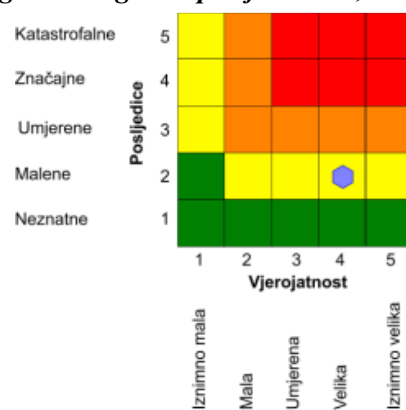
Događaj s najgorim mogućim posljedicama



Najvjerojatniji neželjeni događaj, ukupno



Događaj s najgorim mogućim posljedicama, ukupno



5.7. Karte rizika

a) Najvjerojatniji neželjeni događaj



b) Događaj s najgorim mogućim posljedicama



Izvodno iz Procjene rizika Bjelovarsko-bilogorske županije (prosinac 2025.)

a) Najvjerojatniji neželjeni događaj



b) Događaj s najgorim mogućim posljedicama



Dodatak: Klizišta tla na području Općine Šandrovac

U brežnom južnom dijelu Općine Šandrovac postoje uvjeti za stvaranje klizišta tla, a te pojave su zabilježene u susjednim općinama u periodu kišnih godina, obilježja i velike nesreće.

Pojave klizišta pod utjecajem su geološke građe, geomorfoloških procesa, fizičkih procesa sezonskog karaktera (npr. oborina) te ljudskih aktivnosti (sječa vegetacije, način obrade tla, izgradnja cesta i drugo). Općina Šandrovac nije značajno ugrožena klizištima iako je dio naselja u brežnom dijelu. Razlog je prije svega u zadržavanju zelenih i šumskih pokrova, vođenja računa da se ne rade oštri i strmi presjeci za građevinsko zemljište, održavanje kanalske mreže 3. i 4. razine, i dr. Poneka slijeganja tla bila su zabilježena ali ne i štete kao što su bile u pojedinim dijelovima RH, osobito u periodu 2012.-2015. (kišne godine).

Obzirom na navedeno sadržaj je više edukativnog tipa.

Na lokaciji u Vinogradskoj ulici u Šandrovcu registrirano je u veljači 2015. godine aktivno klizište približne maksimalne širine 450m i maksimalne dužine oko 270m s jasno izraženom granicom. Klizište je u razdoblju 2015. do 2021. godine mirovalo, te je nakon serije potresa počevši od prosinca 2020. godine ponovno došlo do reaktivacije klizišta sa vidljivim promjenama u morfologiji terena, što je dovelo do oštećenja stambenih i gospodarskih objekata na kućnim brojevima 15 do 21 u Vinogradskoj

ulici, zapunjenja bunara sa muljevitim materijalom i pijeskom, kao i oštećenja stupova elektroenergetske mreže i trafostanice u Vinogradskoj ulici, smještenih uz rub klizišta.

Registrirane vertikalne denivelacije duž konture klizišta su u rasponu od nekoliko desetaka centimetara do oko 4 m u sjeverozapadnom dijelu čeonog dijela konture. U samom tijelu klizišta su registrirana zamočvarenja površine do 100 m², svježe pukotine duljine nekoliko desetaka metara i zijeva do 3 m, sufozija materijala koja je rezultirala rupom površine oko 0,2 m² i vidljive dubine od oko 60 cm. Procijenjena dubina klizne plohe je u rasponu od 3 do 5 m. Klizište je kombiniranog tipa gdje se u gornjem dijelu mogu pretpostaviti rotacijska kretanja, a u donjem dijelu translacijska. Snimljeni materijali na površini se mogu opisati kao niskoplastični prahovi do prahoviti pijesci eolskog porijekla kvartarne starosti. Na padini postoji mogućnost progresivnih, retrogesivnih i proširujućih pokreta istog klizišta, ali i pojave novih klizišta bočno od registriranog.

Reaktivacija klizišta uzrokovala je vidljive promjene u morfologiji terena, oštećenja infrastrukture i objekata smještenih uz rub klizišta: stambenih i gospodarskih objekata na kućnim brojevima 15 do 21 u Vinogradskoj ulici, zapunjenja bunara sa muljevitim materijalom i pijeskom, oštećenja stupova elektroenergetske mreže i oštećenje trafostanice u Vinogradskoj ulici (koja je hitno sanirana). Mogući budući retrogesivni pomaci klizišta mogu u potpunosti oštetiti stambene objekte koji se nalaze uz rub klizišta te ugroziti prometnicu koja je od sjevernog ruba klizišta udaljena od 15 do 50 m, kao i pripadajuću infrastrukturu (plin, voda, telefonski kablovi, stupovi elektroenergetske mreže).

U 2022. godini Općina je aplicirala na natječaj Ministarstva gospodarstva i održivog razvoja „Hitno obnavljanje pogođenih prirodnih područja kako bi se izbjegli neposredni učinci erozije tla na području grada Zagreba, Krapinsko-zagorske županije, Zagrebačke županije, Sisačko-moslavačke županije, Karlovačke županije, Varaždinske županije, Međimurske županije, Brodsko-posavske županije, Koprivničko-križevačke županije i Bjelovarsko-bilogorske županije“ te je Općina dobila sredstva za istraživanje, monitoring i izradu projektne dokumentacije Sa rokom izvršenja do 30.04.2023. godine.

Vlada je na sjednici 15.05.2025. donijela odluku kojom osigurava pomoć Općini Šandrovac u Bjelovarsko-bilogorskoj županiji za sanaciju klizišta te je ovlastila Ministarstvo prostornoga uređenja, graditeljstva i državne imovine da općini doznači ukupno 1,35 milijuna eura. Prošli mjesec je izabrani izvođač radova na sanaciji ušao u pripreme radove na lokaciji.



Uvod

Klizište je dio padine na kojem je zbog poremećaja stabilnosti došlo do klizanja tla, to jest kretanja površinskoga sloja zemlje. Stabilnost tla ovisna je o strmini i obliku padine, geomehaničkim svojstvima tla, rasporedu slojeva tla i drugom.

Najčešći je uzrok klizanja tla promjena razine podzemnih voda, ali i promjena tokova površinskih voda, sezonske promjene vlažnosti i temperature zraka, tektonski poremećaji i potresi, te neprikladni zahvati na tlu, na primjer iskrčivanje vegetacije, promjena režima podzemnih voda, oblika padine ili opterećenja na tlu.

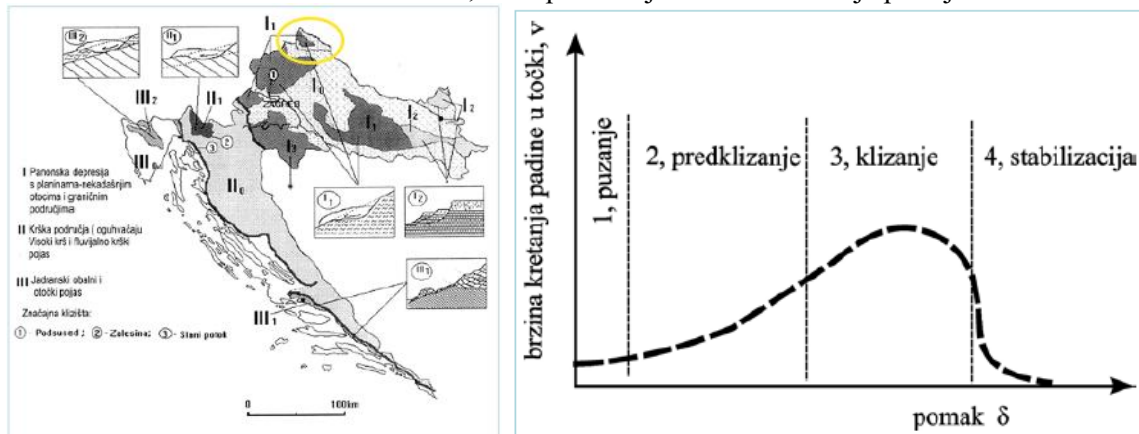
Klizište se može javiti kako na prirodnim padinama tako i na izgrađenim pokosima. Klizanje može biti polagano (puzanje tla), ili se može dogoditi u kratkome razdoblju. Plitka klizišta najčešće nastaju u glinama velike plastičnosti.

Sanacija klizišta provodi se građevinskim zahvatima, obično izvedbom drenažnoga sustava, kojim se snižava razina podzemne vode (drenaža), promjenom oblika padine kako bi se smanjilo opterećenje gornjega dijela klizišta, uz povećanje opterećenja na donjem dijelu klizišta, izvedbom potpornih zidova, sadnjom raslinja i drugim. Pojava klizišta utvrđuje se opažanjem na terenu, te mjerenjem pomaka tla tijekom duljega razdoblja.

O klizištima se uobičajeno vodi računa samo u trenutku kada su ona aktivna (kao što je npr. period obilnih kiša početkom 2014.godine) dok se u razdoblju kada „spavaju“ na njih zaboravlja.

Obzirom da u Hrvatskoj ima značajnih aktivnih klizišta, svojevremeno je od strane Geološkog zavoda iz Zagreba i Rudarsko-geološkog-naftnog fakulteta u Zagrebu pokrenuta akcija izrade karte klizišta. Rezultat je karta (Jurak et.al., 1996.)

Slika 1 i 2: Karta katastra klizišta u RH; Faze pomicanja tla na kosini koja postaje klizište



O klizanju tla općenito

Da bi se pojavilo klizanje tla potrebno je da postoji padina ili kosina. Padine su pod utjecajem gravitacije koja nastoji izravnati zemljinu površinu. Kosine u stabilno ravnoteži održava otpor tla klizanju (trenje, posmična čvrstoća tla). Klizanja tla nastaju kada e, potaknute nekom od prirodnih sila, pokrenu padine koje su na rubu stabilnosti.

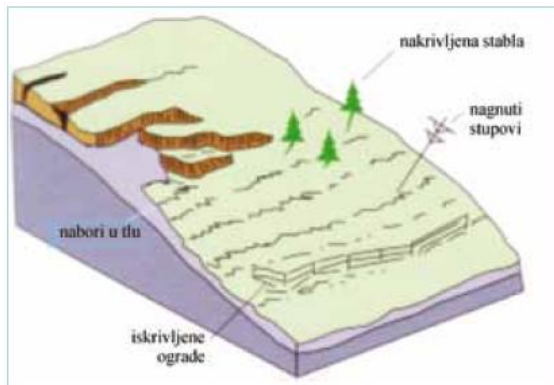
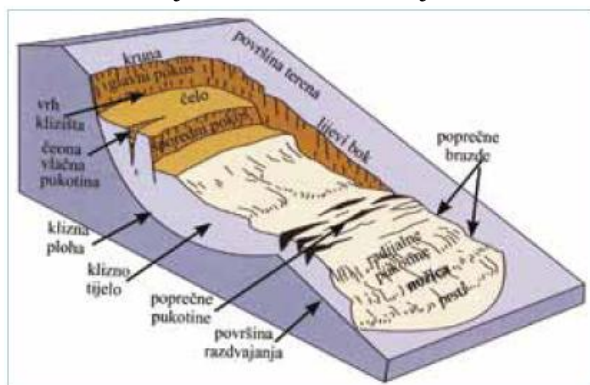
Osim prirodnih sila javljaju se i klizanja tla uslijed zahvata koje na površini terena izvodi čovjek.

Današnje spoznaje o klizištima govore da su ona vrlo različita po obliku, načinu postanka, vrsti tla u kojem se pojavljuju i neposrednim povodima koji ih izazovu. Klizišta mogu biti uzrok daljnjih elementarnih nepogoda, a mogu biti i njihova posljedica. Nastaju na kopnu i pod morem.

Tablica 1: Uzroci, štete i posljedice klizanja tla

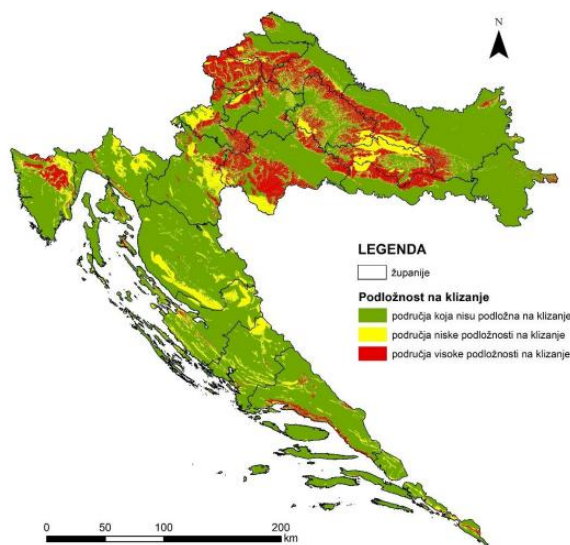
KLIZANJE TLA		
Uzroci	Oštećenja od klizanja na klizištu	Posljedice
Obilne oborine Potres Produbljenje korita vodotoka s potkopavanjem nožice kosine Vulkanske erupcije Puknuće cjevovoda (vodovoda) na vrhu padine Poremećaj razine podzemne vode Izgradnja građevina na potencijalnom klizištu (naročito na gornjoj polovini) Zasijecanje u kosinu	Srušeni objekti i zgrade Otklizali objekti i zgrade Uništeni cjevovodi raznih namjena Otklizale prometnice Pregrađene prometnice Pregrađeni vodotoci Uništeni dalekovodi i slična infrastruktura Uništena vegetacija	Potres Cunami Pregradnja vodotoka Poplave uzvodno od pregrade Poplave nizvodno od pregrade nakon njenog rušenja Premještanje korita potoka i rijeka Stvaranje novog područja potencijalnog klizišta Promjena reljefa

Slike 3 i 4: Dijelovi klizišta; Puzanje tla



Tablica 2: Primjer prikaza vrijednosnih čimbenika klizanja tla i njihovih vrijednosti; Karta klizišta RH

Kategorija	Čimbenik	Klase	Koeficijent opasnosti	Težinska vrijednost
Prirodni uvjeti	Nagib terena	0-10°	3	2
		10-20°	5	
		20-30°	4	
		30-40°	1	
		40-50°	1	
	Litologija	T ₂	3	1
		M ₂ ²	3	
		M ₁ ²	5	
		Al	3	
		D	3	
Pedološka dreniranost	Slaba	1	1	
	Dobra	5		
	Dobra do nepotpuna	3		
Padaline	1000 – 1100 mm	1	1	
	1100-1200 mm	3		
	1200-1300 mm	5		
Pretežno antropogeni utjecaj	Utjecaj prometnica prije sanacije	0-25	5	1
		25-50	3	
		50-100	1	
	Utjecaj prometnica poslije sanacije	0-25	-5	1
		25-50	-3	
		50-100	-1	
	Korištenje zemljišta	Šume	1	1
Naselja		5		
	Poljoprivredno	3		



Kratkoročne mjere kod pojavnosti klizišta:

- blokada balvanima
- drenaža tla za odvod vode iz zemlje koja se postavlja u dubinu ili na površinu, ili kanali za odvodnju
- stabilizacija tla uz pomoć ježeva
- kod manjih odrona pomažu i zečji nasipi od vreća pijeska
- prekrivanje površina pod kišom vodootpornim ceradama i PVC folijom da bi se spriječilo dalje natapanje tla vodom

Dugoročne mjere:

- zaštitni zidovi (armirani beton)
- pošumljavanje jer korijenje drveća stabilizira tlo
- smanjenje nagiba putem sanacije terena

Tablica 3: Uzroci i povodi pojave klizišta (Highland i Bobrowsky 2008.)

Fizički razlozi “okidači”	Prirodni razlozi		Ljudski učinci
	Geološki	Morfološki	
Intenzivne oborine Naglo topljenje snijega Dugotrajne intenzivne oborine Naglo sniženje ili podizanje vode i valovi Potres Vulkanska erupcija Otapanje, odleđivanje Zamrzavanje i otapanje Rastrošba kao posljedica skupljanja i bujanja poplave	Meka tla, nekonsolidirani morski sediment i sl. Osjetljiva tla Rastrošena tla Tla sa rezidualnim parametrima čvrstoće na smicanje Tla s nepovoljnom uslojenošću, škrljavost Nepovoljno usmjereni strukturni diskontinuiteti slojevi izričito različite vodopropusnosti Bitne razlike u krutosti tla.	Tektonska i vulkanska izdizanja Provala otopljenog leda Erozija nožice vodotoka Erozija obale uslijed valovanja, glacijalna erozija nožice Erozija bočnih rubova Podzemna erozija (sufozija, otapanje) Oštećenje kosine na vrhu ili taloženje na kosini Uklanjanje vegetacije (šumski požari, suša)	Iskopi na kosini i nožici Nasipanje nestabilnog tla Opterećenje vrha kosine nasipom ili građevinom Podizanje i spužtanje razine vode u jezeru Sječa šume s vađenjem panjeva Navodnjavanje i prskanje travnjaka Rudarenje i odlaganje jalovine Umjetni potresi pri miniranju, zabijanju pilota i sl. Propuštanje vode iz raznih cjevovoda, vodovoda, kanalizacije i sl. Promjena toka vodotoka i struja regulacijskim građevinama

Tablice 4-5: Terminologija za opis dubine klizišta, volumena klizišta te brzine klizišta

klasa	dubina klizišta (m)	opis	klasa	volumen klizišta (m)	opis
7	≥ 500	ekstremno duboko	7	≥ 10 ⁹	ekstremno velik
6	100 - 500	vrlo duboko	6	10 ⁷ - 10 ⁸	vrlo velik
5	50 - 100	duboko	5	10 ⁶ - 10 ⁷	velik
4	20 - 50	duboko – srednje duboko	4	10 ⁵ - 10 ⁶	umjereno velik
3	5 - 20	srednje plitko	3	10 ⁴ - 10 ⁵	umjereno mali
2	1 - 5	plitko	2	10 ³ - 10 ⁴	mali
1	≤1	površinsko	1	≤10 ³	vrlo mali

Usprkos tome što mogu biti djelomično uzrokovana ljudskim djelatnostima, klizišta se smatraju prirodnim opasnostima (prirodnim hazardima ili geohazardima), jer su to prvenstveno prirodni procesi, a koji uzrokuju štete na materijalnim dobrima, te mogu izazvati i gubitke ljudskih života. Prirodne opasnosti, kao što su poplave, potresi, vulkanske erupcije i klizanja, mogu se događati i istovremeno, ili jedan tip procesa može prouzročiti druge. I u slučaju kada nisu katastrofalna, klizanja predstavljaju ozbiljan problem gotovo u svim dijelovima svijeta jer uzrokuju ekonomske i/ili socijalne gubitke, izravne ili neizravne, na privatnim i/ili javnim dobrima.

Izravne štete nastaju u trenutku aktiviranja klizišta, oštećivanjem objekata i ljudskim gubicima (smrt ili povreda) unutar granica prostiranja klizišta. Neizravne štete se iskazuju i kroz dulje vremensko razdoblje: reduciranjem vrijednosti nekretnina u ugroženim područjima, gubitkom produktivnosti zbog oštećenja na dobrima ili prekidom prometa, smanjenjem produktivnosti prouzročenom smrću ljudi, ozljedama ili psihološkim traumama i, konačno, troškovima sanacije šteta.

Procjena opasnosti od klizanja u domeni je geoznanosti, a konačni rezultati procjena opasnosti su informacije za širok spektar korisnika, najčešće iz domene lokalne, regionalne i nacionalne uprave. Ove informacije osnova su za primjenu cijelog niza mjera za ublažavanje posljedica. Opasnost od klizanja procjenjuje se na osnovi istraživanja klizišta koje provode inženjerski geolozi i geotehničari. Nekoliko je razloga zbog kojih se provode istraživanja klizišta, a moguće ih je grupirati u četiri skupine opisane u nastavku.

Ukoliko je klizište već nastalo i ukoliko je nužno poduzeti mjere da se zaustavi pokrenuti proces klizanja i/ili da se zemljište osposobi za daljnje korištenje, postojeće klizište će se detaljno istraživati u svrhu projektiranja mjera sanacije. Rezultat detaljnog geotehničkog istraživanja pojedinog klizišta je prognostički model klizišta na temelju kojega se provode analize stabilnosti čime se definira područje koje ono ugrožava, kao i način da se potpuno ukloni opasnost koju ono predstavlja za ljude i materijalna dobra. Uobičajeni prikaz informacija daje se u okviru geotehničkog elaborata klizišta i građevinskih projekata mjera sanacije.

Na područjima gdje postoje klizišta, ali ne predstavljaju opasnost za ljude i materijalna dobra (npr. nalaze se u šumi) ili na područjima koja su potencijalno opasna za nastanak novih klizišta, nužno je provoditi daljinska istraživanja radi prevencije nastanka potencijalnih klizišta. Mjere prevencije provode se kroz sustav prostornog planiranja, na način Upravljanje kriznim situacijama uslijed pokretanja klizišta da se u fazama izrade prostornih planova ovakva područja izostave iz namjena kao što je građevinska namjena. U tu svrhu nužno je izraditi karte postojećih klizišta, kao i prognozne karte opasnosti i ugroženosti od klizanja.

Karte opasnosti od klizanja (karte hazarda klizanja) nastaju kao rezultat prostornih analiza, a izrađuju ih stručnjaci iz inženjerske geologije i geomorfologije korištenjem različitih metoda, prilagođeno specifičnostima područja. Karte klizišta i prognozne karte sadrže informacije na temelju kojih se definiraju mjere za ublažavanje posljedica klizanja kroz sustav prostornog planiranja, odnosno odgovarajuće planiranje namjene zemljišta i definiranje uvjeta građenja.

Na područjima u kojima postoje klizišta, ali ih nije moguće sanirati i predstavljaju opasnost za ljude i materijalna dobra, nužno je provoditi istraživanja i praćenja (engl. monitoring) radi prevencije potencijalnih šteta koje će prouzročiti daljnje kretanje klizišta.

Mjere prevencije provode se kroz sustav civilne zaštite, na način da se uvede sustav praćenja i ranog upozoravanja određenog klizišta. U tu svrhu nužno je detaljno istražiti klizište geotehničkim metodama istraživanja, izraditi prognostički model klizišta za simulacije njegova kretanja te na temelju analiza izraditi koncept sustava praćenja klizišta i ranog upozoravanja. Uobičajeni prikaz informacija ovog sustava je u vidu digitalnih zapisa, koje je nužno kontinuirano pratiti u realnom vremenu iz on-line centara podatka, a na temelju kojih će se aktivirati uzbunjivanje u slučaju prekoračenja zadanih kritičnih vrijednosti. Mjere za ublažavanje posljedica u ovom slučaju su interventne mjere upozoravanja i evakuacije ljudi. Procjena opasnosti od klizanja također je uobičajena i za osiguranje od šteta koje uzrokuju klizišta. U ovom slučaju informacije se prikazuju na kartama klizišta i prognostičkim kartama opasnosti od klizanja u vidu zona za koje je moguće dati informaciju o visini relativne opasnosti. Na temelju ove informacije definiraju se premije osiguranja za nadoknade u slučaju gubitaka, što je također jedan od načina ublažavanja posljedica klizanja.

Scenarij V.

Opis scenarija: Poplave na području Općine Šandrovac

/Poplave izazvane izlivanjem kopnenih vodenih tijela/

5.1. Naziv scenarija, rizik

Uslijed obimnih i dugotrajnih padalina u području Općine Šandrovac ili pojave manjih bujičnih voda sa pobrda, dolazi do pojava velikih voda vodotoka Šandrovačka te Malog i Velikog Jarka i drugih manjih vodotoka u području te kanala, uz pojavu stajaćih-površinskih voda. Evakuacija vode iz istih vrši se prema dolinama i nižim točkama, a manjim dijelom se javljaju poplave – u pravilu u inundacijskom području (slike), lokalnih prometnica, obradiva tla i infrastrukture, ali ograničenih-lokalnih učinaka. **Područje Općine nije ugroženo poplavama velikih intenziteta.**

Tablični opis scenarija

Naziv scenarija:
Poplava manjih područja uz kanale i vodotoke Općine; mogućnosti najvećih plavljenja u Općini
Grupa rizika:
Poplava
Rizik:
Poplave izazvane izlivanjem kopnenih vodenih tijela
Radna skupina:
Radna skupina Općine Šandrovac određena Odlukom općinskog načelnika
Opis scenarija:
1. Scenarij manjih poplava uz vodotoke i kanale 2. Scenarij <i>najgoreg slučaja</i> kod prelijevanja vodotoka

Uvod

Poplave su prirodni fenomeni čije se pojave ne mogu izbjeći, ali se poduzimanjem različitih preventivnih građevinskih i ne građevinskih mjera rizici od poplavlivanja mogu smanjiti na prihvatljivu razinu. One su među opasnijim elementarnim nepogodama i na mnogim mjestima mogu uzrokovati gubitke ljudskih života, velike materijalne štete, devastiranje kulturnih dobara i ekološke štete.

Obrana od poplava u Republici Hrvatskoj regulirana je kroz zakonsku regulativu prvenstveno kroz *Zakon o vodama* i *Zakon o financiranju vodnoga gospodarstva* te druge zakonske i podzakonske akte. Na teritoriju Republike Hrvatske za operativne aktivnosti preventivne, redovite i izvanredne obrane od poplava, kroz izgradnju vodnih građevina za obranu od poplava, održavanje postojećeg sustava obrane od poplava te organizaciju operativne obrane od poplava na terenu, nadležne su Hrvatske vode zajedno s resornim ministarstvom, odnosno *Upravom vodnoga gospodarstva*.

Navedene institucije, nadležne za vodno gospodarstvo, u suradnji s drugim državnim institucijama, a uz koordinaciju Ravnateljstva civilne zaštite RH, izradile su dokument Procjena rizika od poplava izazvanih izlivanjem kopnenih vodenih tijela u okviru Procjene rizika od katastrofa u Republici Hrvatskoj. U dokumentu je procjena rizika od poplava obrađena u skladu s utvrđenom metodologijom za procjenjivanje rizika od katastrofa i Smjernicama za izradu procjene rizika od katastrofa u Republici Hrvatskoj, raspoloživim bilježenim podacima od početka 20. stoljeća i izrađenom planskom dokumentacijom vezanom za upravljanje rizicima od poplava prema zakonodavnom okviru Republike Hrvatske.

Operativno upravljanje rizicima od poplava i neposredna provedba mjera obrane od poplava utvrđeno je *Državnim planom obrane od poplava* – donosi ga Vlada RH, Glavnim provedbenim planom obrane od poplava – donose ga Hrvatske vode. Svi tehnički i ostali elementi potrebni za upravljanje redovnom

i izvanrednom obranom od poplava utvrđuju se Glavnim provedbenim planom obrane od poplava i Provedbenim planovima obrane od poplava branjenih područja. Svi ovi planovi javno su dostupni na internetskim stranicama Hrvatskih voda.

Državni plan obrane od poplava uređuje: teritorijalne jedinice za obranu od poplava, stupnjeve obrane od poplava, mjere obrane od poplava (uključivo i preventivne mjere), nositelje obrane od poplava, upravljanje obranom od poplava (s obvezama i pravima rukovoditelja obrane od poplava), sadržaj provedbenih planova obrane od poplava sustav za obavješćivanje i upozoravanje i sustav veza, mjere za obranu od leda na vodotocima.

Sukladno podjeli Hrvatskih voda, područje Općine Šandrovac nalazi se u SEKTORU D – Srednja i donja Sava, te obuhvaća:

- **Branjeno područje 7, Mali sliv Česma- Glogovnica**, Težišno dionica D.7.22.

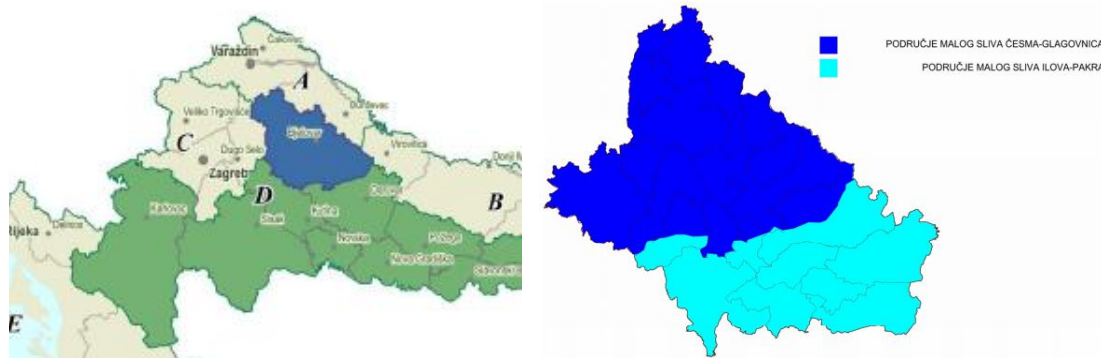
Sukladno tome Hrvatske vode izradile su detaljni Provedbeni plan obrane od poplava za Branjeno područje 7 (6/2024.) po Dionicama, te Karte opasnosti od poplava i Karte rizika od poplava, što je osnova za izradu ove procjene rizika od poplava za područje Općine Šandrovac ([karte na kraju Scenarija!](#)).

U svrhu procjene rizika od velikih nesreća uzrokovanih poplavama, kao mogući scenariji u ovom dokumentu, obrađuju se za dvije vrste događaja:

A) **Najvjerojatniji neželjeni događaj** – *Poplave uz vodotoke i kanale u području naselja općine Šandrovac manjih učinaka i posljedica*

B) **Događaj s najgorim mogućim posljedicama** – *Poplava uslijed prelijevanja voda iz vodotoka ili pojava manjih bujičnih voda, sa najvećom ugrozom područja Općine Šandrovac.*

Hidrološka i hidro-geološka obilježja voda u području sliva i Općine Šandrovac



*Mali sliv Česma – Glogovnica proteže se preko 3 županije: Bjelovarsko bilogorske, Koprivničko križevačke i Zagrebačke županije, a ukupna površina sliva iznosi 2.530 km². Na Bjelovarsko bilogorskoj županiji obuhvaća gradove/općine: Berek, Bjelovar, Čazma, Grubišno Polje, Hercegovac, Ivanska, Kapela, Nova Rača, Rovišće, Severin, **Šandrovac**, Štefanje, Veliki Grđevac, Velika Pisanjica, Veliko Trojstvo, Velika Trnovitica i Zrinski Topolovac.*

Sliv rijeke Česme je lepezastog oblika, a čini ga mnoštvo slivova koji izvire na padinama Bilogore, Kalnika i Moslavačke gore. Karakteristike tih slivova su kratke dionice sa velikim padovima, a zatim tokovi prelaze u relativno duge ravničarske tokove. Ovo nekadašnje veliko poplavno područje, danas je regulacijom rijeke Česme i mjerama zaštite od poplava u cijelosti sanirano, odnosno svedeno na ribnjake i manju akumulaciju kod Miklouša. Sličnih je karakteristika i sliv rijeke Glogovnice.

Slivovi koji izvire na Moslavačkoj gori imaju ravnomjerniju raspodjelu padova po cijeloj slivnoj površini. Činjenica je da je više od 50% slivnih površina ravničarska i brežuljkasta, dok je manji dio brdovit i planinski.

Najprošireniji tip tla u području sliva Česme je podzol, kojeg nalazimo na povišenim položajima i brežuljcima. Ova tla uz primjenu agrotehtine i hidromelioraciju površinskih voda su najveća produktivna vrijednost ovog područja. U nižim horizontima javljaju mineralna močvarna tla s povišenim nivoom podzemne vode. Meliracionim sniženjem podzemnih voda u prvom redu, a onda određenom agrotehnikom, ova tla je moguće osposobiti kao kvalitetne oranične površine.

U depresijama u zaobalju rijeka i potoka javljaju se organogena močvarna tla, koja su veći dio godine pod vodom. Obranom od poplava, odnosno uređenjem vodotoka i sniženjem podzemnih voda i ova tla se mogu iskoristiti poljoprivredno – šumsku eksploataciju.

Razmatrano slivno područje ugroženo je velikim vodama rijeke Česme i Glogovnice, također i od voda koje se formiraju na brojnim manjim slivovima njihovih pritoka.

Reljefne karakteristike slivnog područja i hidrološki režim vodotoka, s izraženom neravnomjernošću protoka, uvjetovali su značajne regulacijske radove u slivu, koji su u dosadašnjem periodu bili orijentirani na zaštitu područja od poplava. Poslije koncipiranja rješenja uređenja vodotoka 1955. godine počeli su sistemski radovi na regulaciji riječnih tokova i izgradnji obrambenih nasipa.

U periodu od 1956. do 2014. godine izvršeni su obilni radovi na spomenutom slivnom području. Regulacijski radovi obuhvatili su iskop osnovnog korita riječnih tokova i izradu obostranih obrambenih nasipa. Zbog nedostatka financijskih sredstava radovi su izvođeni prema potrebi zaštite važnijih objekata u priobalju pojedinih dionica.

Dosad izvedenim radovima na slivnom području izgrađeno je oko 217,53 km obrambenih nasipa, a ukupna površina branjenog područja iznosi 17.800 ha, od toga ribnjaci u priobalju Česme zauzimaju oko 9% (1.637 ha), melioracijske kazete oko 47% (8.400 ha), šumska zemljišta oko 43% (7.650 ha), a zaštita naselja Bjelovar i industrijske zone oko 1% (180 ha).

Iz gore navedenog proizlazi:

- Ugroženost područja od velikih voda i problematike uređenja vodotoka uvjetovali su značajne regulacijske radove u slivu i radove na zaštiti priobalja od poplava.
- Obzirom na dug period izvođenja radova, različite kriterije i hidrološke elemente koji su primjenjivani tokom projektiranja regulacijskih radova, kao i načina održavanja objekata, na razmatranom području realiziran je neujednačen stupanj izgrađenosti sistema.

Najniži dio sliva je općina Čazma koja se nalazi na donjem toku rijeke Česme, tako da je izložena vodama s cijelog uzvodnog dijela sliva. Prvi organizirani vodoprivredni radovi na ovom području započeli su 1954. godine osnivanjem Vodne zajednice Bjelovar. Realizacijom zajma iz Općeg investicijskog fonda izvršena je regulacija rijeke Česme i većih pritoka. Intenzivna izgradnja trajala je 10 godina i u to vrijeme provedeni su radovi na cijelom toku rijeke Česme. Zbog pomanjkanja novčanih sredstava regulacijski radovi nisu nigdje izvedeni u potpunosti. Izgradnja nasipa nije bila unificirana već diktirana potrebama zaštite zaobalja. Slična situacija je bila i s rijekom Glogovnicom.

Dionice Česme i Glogovnice su regulirane 1979. godine i uklopljene su u zaštitni sistem Spojnog kanala Zelina – Lonja – Strug, čija je osnovna namjena zaštita Srednjeg Posavlja i Črnc polja.

S društvenog stanovišta bilo je jednostavnije i svrsishodnije izgraditi spojni kanal dužine 14 km i to po terenu gdje je već kod velikih voda postojalo miješanje slivova Lonje i Glogovnice i urediti Glogovnicu i Česmu da prihvate i ove vode, nego riješiti uređenje Zeline i Lonje na potezu donjih tokova u melioracijskom području. Isto tako, redukcijom voda Lonje riješen je problem regulacije Lonje kroz Ivanić Grad, gdje je nemoguće osigurati potreban protjecajni profil, bez rušenja postojećih većih objekata. Da nije realiziran Spojni kanal, rijeka Zelina morala bi biti regulirana u dužini 17 km, a rijeka Lonja 21 km.

Pored ovih većih i zahtjevnijih vodoprivrednih radova rađene su regulacije ostalih prirodnih vodotoka i njihovih pritoka. Aktivnosti oko regulacija i danas su aktualne jer:

- još uvijek ima vodotoka (ili nekih dionica) koji do sada nisu regulirani
- na pojedinim reguliranim vodotocima postavljaju se novi kriteriji u pogledu elemenata korita
- na vodotocima koji su davno regulirani neophodna je dogradnja ili rekonstrukcija dotrajalih građevina.

Dosadašnji radovi na regulacijama manjih vodotoka svodili su se uglavnom na osposobljavanje korita za prijem i odvođenje unutrašnjih i vanjskih voda.

Procjena ostvarene razine zaštite od poplava na branjenom području

U nizinskom dijelu sliva gdje je sustav izgrađen zadovoljavajuća je razina zaštite od poplava. Na dijelu izgrađenog sustava postoje problemi i potrebni su dodatni radovi koje ostvarujemo prema financijskim sredstvima koja dobijemo (sanacija klizišta, sanacija korita, inundacija, izmuljenja...), a sve u svrhu što boljeg i sigurnijeg funkcioniranja sustava.

Vodotoci koji su uređeni i održavaju se svake godine nesmetano provode vodu do recipijenata, tj u izgrađeni sustav, i također možemo utvrditi da zadovoljavaju. Vodotoci koji nisu uređeni te vodotoci koji su djelomično uređeni nisu na zadovoljavajućoj razini obrane od poplava jer kod nailaska velikih voda dolazi do stvaranja uspora i izlivanja vode iz korita. Prema financijskim sredstvima svake godine radi se na daljnjem uređenju vodotoka i poboljšanju protočnosti, a samim time i boljem funkcioniranju obrane od poplava.

Na dijelu brdskog sliva nije zadovoljavajuća razina izgrađenosti sustava. Problem su bujični vodotoci. Da bi se došlo do zadovoljavajuće razine zaštite od poplava potrebno je izgraditi retencije i akumulacije koje bi prihvatila vodu bujičnih vodotoka.

Tekućice

Vodotoci koji se rasprostiru na području Općine Šandrovac spadaju u područje sliva rijeka Česme i Glogovnice. Glavni vodotok na području Općine je rječica Šandrovačka Postoji i niz potoka koji se spuštaju sa Bilogore.

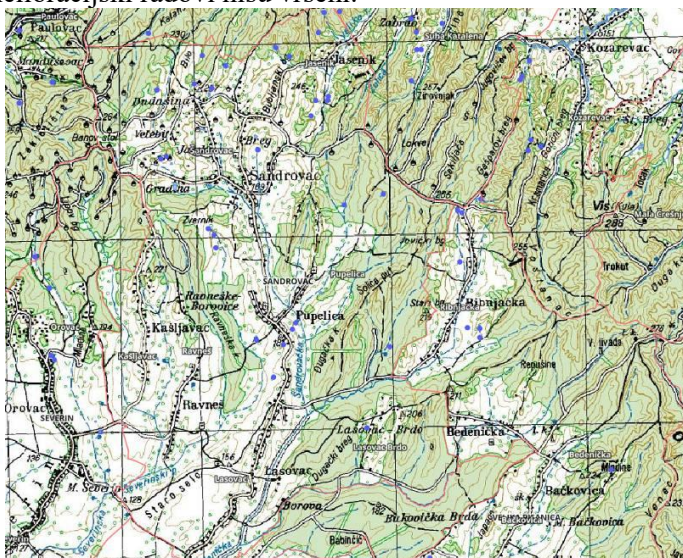
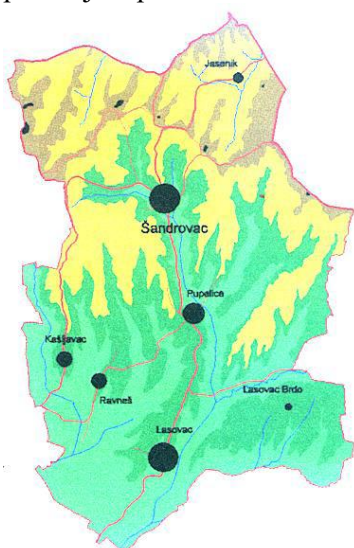
Podzemne vode

Prema litološkom sastavu, neogenski stjenski kompleks je kompleks vodopropusnih i vodonepropusnih stijena. Vodopropusni stjenski kompleks čine šljunci, pijesci i vapnenci, a vodonepropusni stjenski kompleks lapori, gline, konglomerati, breče i ugljeni. Sa stanovišta akumulacije podzemnih voda najvažniji su pijesci i šljunci koji se na ovom dijelu terena ističu kao glavni vodonosnici podzemnih voda.

Hidrotehničke melioracije

U sklopu vodoprivredne infrastrukture veoma važno mjesto zauzimaju hidrotehničke melioracije tla (odvodnja i navodnjavanje). Uređenje vodnog režima primjenom hidromelioracijskih mjera znači iskorištenje sada nekorisćenih zemljišnih potencijala, odnosno poboljšanje postojećih.

Zadatak hidrotehničkih melioracija tla je da kulturnom bilju osiguraju optimalne uvjete vodno-zračnog režima u tlu. Uz današnje visokorodne sorte gotovo svih poljoprivrednih kultura i adekvatnu prehranu i zaštitu, koja se može organizirati relativno jednostavno i brzo, jedino otvoreno pitanje je adekvatna opskrba vodom. Bez toga će učinkovitost i djelotvornost gospodarenja u poljoprivredi ovisiti i o prirodnim čimbenicima. Usporedo s obranom od poplave u slivu rijeka Česme i Glogovnice, na vodotocima je primjenjivana i odvodnja zemljišta kao mjera zaštite od suvišnih unutarnjih voda. Na području Općine Šandrovac melioracijski radovi nisu vršeni.



Vodna područja su teritorijalne jedinice za planiranje i izvješćivanje u upravljanju rizicima od poplava. Na razini vodnog područja procjenjuje se rizik od poplava, izrađuju se karte opasnosti od poplava i karte rizika od poplava i donose se planovi upravljanja rizicima od poplava.

Sektor su glavne operativne teritorijalne jedinice za provedbu obrane od poplava. Na razini sektora provodi se koordinacija i operativno upravljanje obranom od poplava na svim branjenim područjima u granicama sektora.

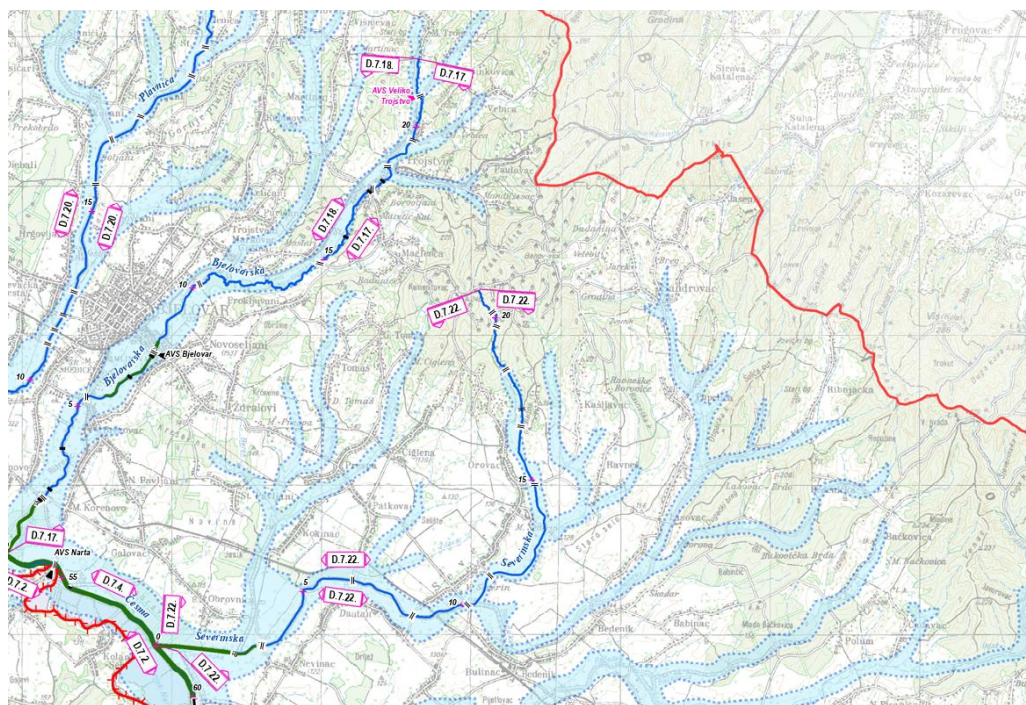
Branjena područja su temeljne jedinice za provedbu obrane od poplava. Na razini branjenog područja provodi se operativno postupanje obranom od poplava, provode se nalozi Glavnog centra obrane od poplava i sa razine Sektora, te se osigurava samoinicijativno postupanje u obrani, u slučaju izostanka naloga.

Dionice su najniže teritorijalne jedinice unutar branjenih područja, na kojima se kod nastupa opasnosti od poplava prate stanja i izravno provodi obrana od poplava na zaštitnim vodnim građevinama.

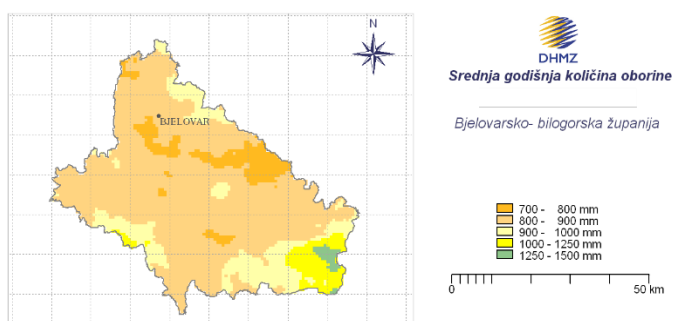
Izvodno iz **Glavnog provedbenog plana obrane od poplava**, Hrvatske vode,

PRIVITAK 1. Plana PREGLED TERITORIJALNIH JEDINICA ZA IZRAVNU PROVEDBU MJERA OBRANE OD POPLAVA (BRANJENIH PODRUČJA, DIONICA) PO SEKTORIMA I PRIPADAJUĆIH ZAŠTITNIH VODNIH GRAĐEVINA NA KOJIMA SE PROVODE MJERE OBRANE OD POPLAVA, ODNOSNO MJERE OBRANE OD LEDA NA VODOTOCIMA I VODOSTAJI PRI KOJIMA NA POJEDINOJ DIONICI POČINJE PRIPREMNO STANJE, REDOVNA ODNOSNO IZVANREDNA OBRANA OD POPLAVA I IZVANREDNO STANJE NA VODAMA I. REDA

Sektor D Srednja i donja Sava, BP 7 - Područje Općine Šandrovac



Slika 1: Karta izohijeta Bjelovarsko-bilogorske županije i Općine



Prostornom raspodjeli srednje godišnje količine oborine u Bjelovarsko-bilogorskoj županiji, dominiraju količine oborine od 800-900 mm godišnje što je rezultat orografske homogenosti i pretežito nizinskog karaktera ove županije. Većina teritorija nalazi se na visinama od 100-200 m. Količine 900-1500 mm godišnje imaju obronci Bilogore, Moslavačke gore te na istoku županije brdovitije područje prema Papuku i Ravnoj gori na visinama od 200-600 m.

**PREGLED RUKOVODITELJA OBRANE OD POPLAVA BRANJENOG PODRUČJA
BRANJENO PODRUČJE 7:**

PODRUČJE MALOGA SLIVA ČESMA-GLOGOVNICA

Rukovoditeljica obrane od poplava	Mirela Savić , dipl.ing.građ., Hrvatske vode, VGO za srednju i donju Savu, VGI Česma-Glogovnica, Bjelovar
Zamjenica rukovoditeljice	Andrea Sušak , mag.ing.aedif., Hrvatske vode, VGO za srednju i donju Savu, VGI Česma-Glogovnica, Bjelovar
Centar obrane od poplava	VGO za srednju i donju Savu, Slavonski Brod, Šetalište braće Radića 22 Telefon: 035/386-304
Pravna osoba za provedbu mjera obrane od poplava i rukovoditelji na branjenom području	Hidroregulacija d.d. , Bjelovar Vatroslava Lisinskog 4b, 43000 Bjelovar telefon: 043/220-710 telefax: 043/220-711 Rukovoditelj obrane od poplava: Dominik Nervo , bacc.ing.aedif. Zamjenik rukovoditelja obrane od poplava: Marin Golek , građ.teh.
Podcentar obrane od poplava	Hrvatske vode, VGO za srednju i donju Savu VGI Česma-Glogovnica, Bjelovar Vatroslava Lisinskog 4a, 43000 Bjelovar telefon: 043/220-141 telefax: 043/220-198
Vodočuvarnice	

DIONICE: D.7.16., D.7.17., D.7.18., D.7.19., D.7.20. i D.7.22.

Rukovoditeljica: **Sanja Vrešk**, struč.spec.ing.aedif, Hrvatske vode, VGO za srednju i donju Savu, VGI Česma-Glogovnica, Bjelovar

Zamjenici: **Leon Veselski**, bacc.ing.aedif., Hidroregulacija d.d., Bjelovar
Bojana Rudić, mag.ing.geod. et geoinf., Hrvatske vode, VGO za srednju i donju Savu, VGI Česma-Glogovnica, Bjelovar

5.2. Prikaz utjecaja na kritičnu infrastrukturu

Može se smatrati da poplave imaju negativan utjecaj na sve navedene grupe kritične infrastrukture (tablični prikaz).

Utjecaj	Sektor
	energetika (proizvodnja, uključivo akumulacije i brane, prijenos, skladištenje, transport)
	komunikacijska i informacijska tehnologija (elektroničke komunikacije, prijenos podataka, audio i audiovizualni prijenos i dr.)
X	promet (cestovni, željeznički, zračni, pomorski i promet na unutarnjim vodama)
	zdravstvo (zdravstvena zaštita, proizvodnja, promet i nadzor nad lijekovima)
X	vodno gospodarstvo (regulacijske i zaštitne vodne građevine i komunalne vode)
X	hrana (proizvodnja i opskrba hranom i sustav sigurnosti hrane, robne zalihe)
X	financije (bankarstvo, burze, investicije, sustavi osiguranja i plaćanja)
	proizvodnja, skladištenje i prijevoz opasnih tvari (kemijskih, bioloških, radioloških, nuklearnih i dr.)
X	javne službe (osiguranje javnog reda i mira, zaštita i spašavanje, hitna medicinska pomoć i dr.)
	nacionalni spomenici i vrijednosti

5.3. Kontekst

Operativno upravljanje rizicima od poplava i neposredna provedba mjera obrane od poplava utvrđeno je **Državnim planom obrane od poplava** – donosi ga Vlada RH i **Glavnim provedbenim planom obrane od poplava** – donose ga Hrvatske vode.

Svi tehnički i ostali elementi potrebni za upravljanje redovnom i izvanrednom obranom od poplava utvrđuju se Glavnim provedbenim planom obrane od poplava i provedbenim planovima obrane od poplava branjenih područja. Svi ovi planovi javno su dostupni na internetskim stranicama Hrvatskih voda.

Državni plan obrane od poplava uređuje: teritorijalne jedinice za obranu od poplava, stupnjeve obrane od poplava, mjere obrane od poplava (uključivo i preventivne mjere), nositelje obrane od poplava, upravljanje obranom od poplava (s obvezama i pravima rukovoditelja obrane od poplava), sadržaj provedbenih planova obrane od poplava sustav za obavješćivanje i upozoravanje i sustav veza, mjere za obranu od leda na vodotocima.

Glavni provedbeni plan obrane od poplava sadrži pregled teritorijalnih jedinica za izravnu provedbu mjera obrane od poplava (uključujući broj i oznaku dionica i druge potrebne podatke) po branjenim područjima sektora i pripadajućih zaštitnih vodnih građevina na kojima se provode mjere obrane od poplava, odnosno mjere obrane od leda na vodotocima, vodostaje pri kojima na pojedinoj dionici počinje pripremno stanje, redovna odnosno izvanredna obrana od poplava i izvanredno stanje, kriterije obrane od leda na vodotocima, raspored rukovoditelja obrane od poplava i njihovih zamjenika iz Hrvatskih voda, te pravnih osoba i njihovih rukovoditelja i zamjenika registriranih za provođenje obrane od poplava, odnosno obranu od leda na vodotocima, kao i raspored rukovoditelja obrane od poplava iz pravnih osoba koje upravljaju branama i akumulacijama, obveze Državnog hidrometeorološkog zavoda u prikupljanju i dostavljanju podataka, prognoza i upozorenja o hidrometeorološkim pojavama od značenja za obranu od poplava, upute za izradu izvještaja o provedenim mjerama obrane od poplava i kartografski prikaz granica branjenih područja.

Obrana od poplava provodi se na teritorijalnim jedinicama za obranu od poplava - vodnim područjima, sektorima, branjenim područjima i dionicama. Republika Hrvatska je na taj način podijeljena na 2 vodna područja, 6 sektora i 34 branjena područja. Granice vodnih područja, sektora i branjenih područja određene su **Zakonom o vodama**, dok se broj i oznaka pojedine dionice utvrđuje Glavnim provedbenim planom obrane od poplava.

Dionice su najniže teritorijalne jedinice unutar branjenih područja, na kojima se kod pojave opasnosti od poplava prate stanja i izravno provodi obrana od poplava na zaštitnim vodnim građevinama.

Obrana od poplava može biti **preventivna, redovna i izvanredna**.

Preventivnu obranu od poplava čine radovi redovnog održavanja voda i zaštitnih vodnih građevina u cilju smanjenja rizika od pojave poplava.

Redovnu i izvanrednu obranu od poplava čine mjere koje se poduzimaju neposredno pred pojavu opasnosti od plavljenja, tijekom trajanja opasnosti i neposredno nakon prestanka te opasnosti, sa ciljem smanjenja mogućih šteta od poplava.

Neposredne mjere redovne i izvanredne obrane od poplava su:

- izrada prognoza veličine i vremena nailaska vodnog vala
- učestali pregledi stanja ispravnosti regulacijskih i zaštitnih vodnih građevina i građevina za osnovnu melioracijsku odvodnju od vremena proglašenja pripremnog stanja obrane od poplava do njenog opoziva
- provedba potrebnih mjera i radnji na regulacijskim i zaštitnim vodnim građevinama, te građevinama osnovne, a po potrebi i detaljne melioracijske odvodnje koje mogu poslužiti prihvatu i evakuaciji velikih voda
- otklanjanje uzroka koji ometaju protok voda koritom vodotoka

- stavljanje u funkciju izgrađenih objekata za rasterećenje velikih voda (oteretnih kanala, retencija, akumulacija s retencijskim prostorom za prihvata velikih voda, ustava, preljeva, odvodnih tunela i slično).

Za učinkovitu obranu od poplava neophodna je suradnja svih nadležnih tijela u sustavu civilne zaštite, uključujući i jedinice lokalne i područne (regionalne) samouprave, te Državnu upravu za zaštitu i spašavanje koja je nositelj temeljnih ovlasti na području zaštite od katastrofa i velikih nesreća, uključujući i one uslijed poplava.

Ostale značajke područja Općine Šandrovac, cestovni promet, zdravstvene ustanove i kapaciteti, klima, i druge – kao u uvodnom dijelu ove revizije II Procjene rizika, te se ne ponavlja ovdje u Scenariju!

Bitni članci Zakona o vodama (NN 66/19, 84/21 i 47/23)

Članak 133. – Obaveze civilnog sudjelovanja u obrani od poplava

Pravne osobe i građani dužni su radom i materijalnim sredstvima (strojevi, vozila, alati i druga oprema, građevni i drugi materijal) sudjelovati u obrani od poplava ako nastupi opasnost u takvom opsegu da se obrana ne može osigurati materijalnim sredstvima i ljudstvom pravnih osoba iz članka 130. stavka 6. ovoga Zakona.

U obrani od poplava dužne su u prvom redu sudjelovati pravne osobe i građani s područja ugroženih poplavom. Ako njihovo sudjelovanje nije dovoljno za otklanjanje neposredne opasnosti i posljedica od poplava nadležni rukovoditelj obrane od poplava zatražit će od tijela iz stavka 3. ovoga članka da u obrani sudjeluju i pravne osobe i građani s drugih područja.

Naredbe o obvezi sudjelovanja pojedinih pravnih osoba i građana iz stavka 1. i 2. ovoga članka u obrani od poplava donose župani.

Pravnim osobama i građanima iz stavka 1. i 2. ovoga članka pripada naknada stvarnih troškova materijalnih sredstava i ljudstva za razdoblje sudjelovanja u obrani od poplava, koju isplaćuju Hrvatske vode u visini troškova koji se isplaćuju pravnim osobama iz članka 131. stavka 1. ovoga Zakona.

Izvanredno stanje na zaštitnim vodnim građevinama na pojedinim dionicama proglašava rješenjem rukovoditelj obrane od poplava sektora, a u hitnim slučajevima rukovoditelj obrane od poplava branjenog područja, kad vodostaji ili protoci dosegnu razinu određenu provedbenim planom, odnosno pri nižim vodostajima i protocima, ako neposredno prijete proboj, rušenje ili prelijevanje zaštitnih vodnih građevina ili je do proboja, rušenja ili prelijevanja već došlo.

Pri izvanrednoj obrani od poplava i izvanrednom stanju na zaštitnim vodnim građevinama nadležni rukovoditelj obrane od poplava može zatražiti od ugroženih jedinica lokalne samouprave angažman operativnih snaga civilne zaštite, a pri izvanrednom stanju na zaštitnim vodnim građevinama i angažman ugroženog stanovništva na čuvanju i ojačavanju zaštitnih vodnih građevina. Sve troškove ovog angažmana snose Hrvatske vode. Ako obrana nije učinkovita prijete poplava pa se proglašava izvanredno stanje ugroženosti od poplava za ugroženo područje.

Hidrološki uvjeti

Na najvišim dijelovima reljefnih oblika, u brdskoj zoni, padovi terena su najveći. Djelovanje erozijskih procesa je ovdje znatno, pogotovo na površinama pod oranicama. Tla koja su na takvim površinama pretežito zastupljena su: regosoli, rendzine, kambisol distrični i luvisol erodirani. U užim dolinama manjih vodotoka tla su razvrstana u koluvijalna. Dotok površinske vode sa viših terena je znatan, a perkolacija vode u profilu tla različita ovisno od stratigrafske građe holocenskih sedimenata. Na reljefni višim, ravnim i blago nagnutim površinama, u zoni pseudoglejnih tala, naročito u depresijama, česte su vodoležne pojave različitog trajanja. Zbog prisutnosti "viseće" vode na ovim površinama kao i slabo izraženog otjecanja viška vode, karakteristična je pojava glejnih horizonata u profilu tla. Složeni prirodni uvjeti na ovom području manifestiraju se kroz široku lepezu različitih načina i uzroka vlaženja tala.

Povijesno zabilježene velike vode-poplave u širem kontaktnom području Općine bile su 2010., 2013. i 2014. godine. U području Općine Šandrovac nije bilo poplava obilježja katastrofa niti velikih nesreća, niti za iste ima uvjeta, tj. nema poplavnih vodotoka.

5.4. Uzrok

Razvoj događaja koji prethodi velikoj nesreći

Učinkovite preventivne mjere treba planirati cjelovito i sveobuhvatno pridržavajući se pet temeljnih načela:

1. Voda je dio cjeline – Voda je dio prirodnog ekološkog ciklusa i njeni se utjecaji moraju uzimati u obzir u svim strateškim i planskim dokumentima vezanim uz korištenje prostora.
2. Zadržavati vodu na slivovima – Vodu treba zadržavati na slivovima i uzduž vodotoka tehničkim i ne tehničkim sredstvima što je god dulje moguće, ali na taj način da se ne ugrožava stanovništvo i imovina, te da se ne ograničava gospodarski razvitak.
3. Dopustiti širenje vodotocima – Vodotocima se treba dopustiti širenje kako bi se usporilo otjecanje, ali na taj način da se ne ugrožava stanovništvo i imovina, te da se ne ograničava gospodarski razvitak.
4. Biti svjestan opasnosti – Ljudi trebaju postati svjesni da usprkos svim provedenim zaštitnim mjerama određeni rizici od poplavlivanja na branjenim područjima i nadalje postoje.
5. Integralna i usklađena akcija – Integralna i usklađena akcija svih relevantnih čimbenika na čitavom slivu nužan je preduvjet za uspješnu i održivu zaštitu od poplava

Okidač koji je uzrokovao veliku nesreću

Za događaj s manjim posljedicama koji se može desiti, ograničene poplave uz kanale i vodotoke, pojava stajaćih voda i sl. okidač mogu biti dugotrajne i obilne padaline, u sinergiji sa naglim otapanjem snijega i drugo.

5.5. Opis događaja

Sukladno prethodnim opisima događanja poplava u području općine Šandrovac možemo u osnovi razlikovati dva tipa događanja:

1. ***Najvjerojatniji neželjeni događaj*** (NND), koji ima vjerojatnoću povremenog dešavanja, a to je plavljenje i pojava stajaćih oborinskih voda uz kanale i potoke i na nižim točkama tla, u dužini od nekoliko dana. Ovi događaji nemaju obilježja katastrofa, tek neka obilježja velikih nesreća u području, ali izazivaju materijalne štete na poplavljenim dijelovima. Manje bujične vode u području Općine također imaju ova obilježja.

2. ***Događaj s najgorim mogućim posljedicama*** (DNP), svakako bi bila poplava uzrokovana velikim oštećenjima u obrambenom sustavu od poplava Šandrovačke, uz pojavu manjeg poplavnog vodnog vala. Vodni val i poplavni potencijal *u najgorem slučaju* (worst case) imao bi obilježja velike nesreće u području, sa mogućim materijalnim i drugim štetama.

Najvjerojatniji neželjeni događaj

Činjenična baza za procjenu

Baza za procjenu sastojala se od prikupljenih (raspoloživih) informacija o zabilježenim poplavnim događajima. Baza (posebno Detaljni plan obrane od poplava za BP 7 dionicu 22. sadrži karte vodnog područja s granicama riječnih slivova, podslivova i priobalnih područja, s prikazom topografije i korištenja zemljišta. Zatim, sadrži prikaz poplava do kojih je došlo u prošlosti i koje su imale značajne štetne učinke na zdravlje ljudi, okoliš, kulturnu baštinu i gospodarsku aktivnost i za koje je vjerojatnost sličnih budućih događaja i dalje relevantna. Isto tako, sadrži prikaz značajnih poplava u prošlosti, kada se mogu predvidjeti značajne štetne posljedice sličnih budućih događaja te procjenu mogućih štetnih posljedica budućih poplava za zdravlje ljudi, okoliš, kulturnu baštinu i gospodarsku aktivnost.

Kvalifikacija i kvantifikacija posljedica (procjena, donja granica, gornja granica)

Temeljem Detaljnog plana obrane od poplava za Branjeno područje 7 za područje procjene (Općina Šandrovac) a prikazano u Uvodu Scenarija, Hrvatske vode izradile su interaktivne Karte opasnosti od poplava te Karte rizika od poplave, koje donosimo u različitim inačicama fokusiranim na područje procjene, te su od značaja za vrednovanje elemenata-sadržaja procjene. Slike-interaktivne karte su u prilogu ovog scenarija, ima ih i više, a kako su razmjere i sadržaji interaktivni treba ih koristiti sa WEB podloge (Hrvatske vode).

Karte opasnosti od poplava i Karte rizika od poplava /Hrvatske vode/

Na temelju odredbi iz članaka 110., 111. i 112. Zakona o vodama (Narodne novine, br. 153/09, 63/11, 130/11, 56/13 i 14/14) kojima je u hrvatsko zakonodavstvo transponirana Direktiva 2007/60/EZ Europskog parlamenta i Vijeća od 23. listopada 2007. o procjeni i upravljanju rizicima od poplava, Hrvatske vode za svako vodno područje, a po potrebi i za njegove dijelove izrađuju prethodnu procjenu rizika od poplava, karte opasnosti od poplava i karte rizika od poplava i u konačnici Plan upravljanja rizicima od poplava kao sastavni dio Plana upravljanja vodnim područjima.

Prethodna procjena rizika od poplava obuhvaća:

Karte (zemljovide) vodnog područja u odgovarajućem mjerilu, s unesenim granicama vodnih područja, podslivova i po potrebi priobalnih područja s prikazom topografije i korištenja zemljišta;

Opis poplava iz prošlosti koje su imale znatnije štetne učinke na zdravlje ljudi, okoliš, kulturnu baštinu i gospodarske djelatnosti i vjerojatnost pojave sličnih događaja u budućnosti, koji bi mogli dovesti do sličnih štetnih posljedica;

Procjenu potencijalnih štetnih posljedica budućih poplava za zdravlje ljudi, okoliš, kulturnu baštinu i gospodarske djelatnosti, uzimajući u obzir, što je više moguće, topografske, općenite hidrološke i geomorfološke značajke i položaj vodotoka, uključujući poplavna područja i, uključujući poplavna područja kao prirodna retencijska područja, učinkovitost postojećih građevina za obranu od poplava, položaj naseljenih područja, položaj industrijskih zona, planove dugoročnog razvoja, te utjecaje klimatskih promjena na pojavu poplava.

Karte opasnosti od poplava (zemljovidi) sadrže prikaz mogućnosti razvoja određenih poplavnih scenarija. Karte rizika od poplava sadrže prikaz mogućih štetnih posljedica razvoja scenarija prikazanih na kartama opasnosti od poplava.

Plan upravljanja rizicima od poplava sadrži:

Ciljeve za upravljanje rizicima od poplava,

Mjere za ostvarenje tih ciljeva, uključujući preventivne mjere, zaštitu, pripravnost, prognozu poplava i sustave za obavještanje i upozoravanje.

Plan upravljanja rizicima od poplava sastavni je dio Plana upravljanja vodnim područjima.

Za provedbu Direktive 2007/60/EZ Europskog parlamenta i Vijeća od 23. listopada 2007. o procjeni i upravljanju rizicima od poplava u Hrvatskoj, Europska unija je dala stručnu potporu hrvatskim stručnjacima odobrivši IPA 2010 Twinning projekt "Izrada karata opasnosti od poplava i karata rizika od poplava" vrijedan 1,1 milijun eura, kojeg su hrvatski stručnjaci realizirali u suradnji sa stručnjacima iz Kraljevine Nizozemske, Republike Francuske i Republike Austrije. Osnovna svrha tog projekta koji je započeo krajem siječnja 2013. godine i koji je uspješno završen sredinom travnja 2014. godine bila je edukacija stručnog tima u Hrvatskim vodama koji će biti osposobljen za pripremu tehničkih dokumenata za provedbu Direktive o procjeni i upravljanju rizicima od poplava u Hrvatskoj.

Život i zdravlje ljudi

Podaci o broju ugroženih stanovnika dobiveni su na osnovi prikupljenih podataka s terena. Srećom, podaci pokazuju da nije bilo stradalih stanovnika a posljedice potencijalne ugroze procjenjuju se obzirom na broj stanovnika na prostoru zahvaćenom rizikom od poplava kao male i bez posebnog značaja. Osim direktne ugroženosti tijekom poplave poljoprivrednog tla i šteta, neće biti značajnijih sekundarnih posljedica i šteta.

Tablica 3: Posljedica za život i zdravlje ljudi

Život i zdravlje ljudi			
Kategorija	Posljedice	Kriterij % osoba JLP(R)S	ODABRANO
1	Neznatne	*<0,001	X
2	Malene	0,001-0,004	
3	Umjerene	0,0047-0,011	
4	Značajne	0,012-0,035	
5	Katastrofalne	0,036>	

Gospodarstvo

Tijekom takvih plavljenja na urbanim područjima naselja Općine Šandrovac, neće se aktivirati Povjerenstvo za utvrđivanje šteta. Procijenjene bi štete bile u visinama do nekoliko desetaka tisuća kuna, a obuhvaćale bi neposredne troškove (vreće, pijesak, angažiranje DVD-a, poplave polja, i sl.).

Posebno su značajne i dugotrajne stajaće vode koje mogu oštetiti (smanjiti prinose ratarskih kultura) ili pak uništiti (gušenjem) voćnjake i trajne kulture.

Tablica 4: Posljedice za gospodarstvo

Gospodarstvo			
Kategorija	Posljedice	Kriterij-štete u % proračuna JLP(R)S	ODABRANO
1	Neznatne	0,5-1	
2	Malene	1-5	X
3	Umjerene	5-15	
4	Značajne	15-25	
5	Katastrofalne	>25	

Društvena stabilnost i politika

Plavljenja manjeg dijela nižeg područja Općine Šandrovac je očekivana pojava, no ugroza urbanih područja je svakako velika prijetnja ekonomskoj pa i političkoj stabilnosti Općine. Bitni infrastrukturni i društveni objekti iskustveno su izmaknuti (gdje je to moguće) iz visokorizičnih područja plavljenja.

Tablica 5: Prikaz kriterija za društvenu stabilnost i politiku – štete na infrastrukturi (KI) i štete na građevinama od javnog značaja

Društvena stabilnost i politika			
Oštećena kritična infrastruktura			
Kategorija	Posljedice	Kriterij-štete u % proračuna JLP(R)S	ODABRANO
1	Neznatne	0,5-1	X
2	Malene	1-5	
3	Umjerene	5-15	
4	Značajne	15-25	
5	Katastrofalne	>25	
Štete/gubici na građevinama od javnog društvenog značaja			
Kategorija	Posljedice	Kriterij-štete u % proračuna JLP(R)S	ODABRANO
1	Neznatne	0,5-1	X
2	Malene	1-5	
3	Umjerene	5-15	
4	Značajne	15-25	
5	Katastrofalne	>25	

Tablica 5a: Posljedice na društvenu stabilnost i politiku - ZBIRNO

Društvena stabilnost i politika			
Kategorija	Ukupno	Kritična infrastruktura	Štete/gubici na građ. od javnog društvenog značaja
1	X	X	X
2			
3			
4			
5			

VJEROJATNOST DOGAĐAJA

Kvalifikacija i kvantifikacija vjerojatnosti (procjena, najveća i najmanja)

Ograničena plavljenja kanala i vodotoka na području Općine Šandrovac mala su po obimu i pojavnosti dešavanja, i sa ograničenim ukupnim posljedicama.

Tablica 6: Vjerojatnost(frekvencija) dešavanja poplava u području Općine, uz kanale i manje vodotoke

Kategorija	Vjerojatnost/frekvencija			
	Kvalitativno	Vjerojatnost	Frekvencija	ODABRANO
1	Iznimno mala	<1%	1 događaj u 100 godina i rjeđe	
2	Mala	1-5%	1 događaj u 20 do 100 godina	
3	Umjerena	5-50%	1 događaj u 2-20 godina	
4	Velika	51-98%	1 događaj u 1-2 godine	X
5	Iznimno velika	>98%	1 događaj godišnje i češće	

Događaj s najgorim mogućim posljedicama

To su pojave velikih voda kao 2010., 2013. i 2014. godine sa mogućom ugrozom područja Općine Šandrovac.

Život i zdravlje ljudi

Scenarij glede poplave najvećih mogućih razmjera u području Općine Šandrovac tek iznimno daje mogućnosti i stradavanja pojedinih osoba.

Osim direktne ugroženosti tijekom poplave, uočeno je da poplava izaziva i dugoročno pogoršanje životnog standarda na poplavljenom području (život u znatno lošijim uvjetima, stres, gubitak uspomena, pogoršanje životnog standarda, život u neadekvatnim uvjetima, prekid naobrazbe i slično).

Tablica 7: Posljedica za život i zdravlje ljudi

Život i zdravlje ljudi			
Kategorija	Posljedice	Kriterij % osoba JLP(R)S	ODABRANO
1	Neznatne	*<0,001	X
2	Malene	0,001-0,004	
3	Umjerene	0,0047-0,011	
4	Značajne	0,012-0,035	
5	Katastrofalne	0,036>	

Gospodarstvo

Obzirom na brojnost objekata stanovanja, okućnica, gospodarskih objekata, kritične infrastrukture i druge vrijednosti, štete kod najvećih mogućih poplava u području Općine bile bi značajne, osobito u odnosu na proračun Općine Šandrovac, iako je kritična infrastruktura izmaknuta iz poplavnih područja.

Tablica 8: Posljedice za gospodarstvo

Gospodarstvo			
Kategorija	Posljedice	Kriterij-štete u % proračuna JLP(R)S	ODABRANO
1	Neznatne	0,5-1	
2	Malene	1-5	X
3	Umjerene	5-15	
4	Značajne	15-25	
5	Katastrofalne	>25	

Društvena stabilnost i politika

Oštećena kritična infrastruktura

Županijske i lokalne ceste, elektroenergetska i dalekovodna mreža i TS, komunikacije fiksne i mobilne, objekti prehrane i skladišta hrane, ...

Opasnosti za stanovništvo: poplavljanje objekata, opasnost od utapanja ljudi i životinja.

Opskrba vodom i odvodnja:

poremećaj u funkcioniranju, izlivanje otpadnih voda, potapanje podruma, zagađenja izvora vode.

Tablica 9: Prikaz kriterija za društvenu stabilnost i politiku – štete na infrastrukturi (KI) i štete na građevinama od javnog značaja

Društvena stabilnost i politika			
Oštećena kritična infrastruktura			
Kategorija	Posljedice	Kriterij-štete u % proračuna JLP(R)S	ODABRANO
1	Neznatne	0,5-1	
2	Malene	1-5	X
3	Umjerene	5-15	
4	Značajne	15-25	
5	Katastrofalne	>25	
Štete/gubici na građevinama od javnog društvenog značaja			
Kategorija	Posljedice	Kriterij-štete u % proračuna JLP(R)S	ODABRANO
1	Neznatne	0,5-1	
2	Malene	1-5	X
3	Umjerene	5-15	
4	Značajne	15-25	
5	Katastrofalne	>25	

Tablica 9a: Posljedice na društvenu stabilnost i politiku - ZBIRNO

Društvena stabilnost i politika			
Kategorija	Ukupno	Kritična infrastruktura	Štete/gubici na građ. od javnog društvenog značaja
1			
2	X	X	X
3			
4			
5			

Tablica 10: Kriteriji za društvenu stabilnost i politiku – prestanak rada kritične infrastrukture na rok dulji od 10 dana

Društvena stabilnost i politika			
Kategorija	Posljedice	Pogoden broj građana	ODABRANO
1	Neznatne	<5	
2	Malene	50-150	X
3	Umjerene	150-500	
4	Značajne	500-2500	
5	Katastrofalne	>2500	

Tablica 11: Vjerojatnost(frekvencija) dešavanja poplava najvećeg intenziteta

Kategorija	Vjerojatnost/frekvencija			ODABRANO
	Kvalitativno	Vjerojatnost	Frekvencija	
1	Iznimno mala	<1%	1 događaj u 100 godina i rjeđe	
2	Mala	1-5%	1 događaj u 20 do 100 godina	
3	Umjerena	5-50%	1 događaj u 2-20 godina	X
4	Velika	51-98%	1 događaj u 1-2 godine	
5	Iznimno velika	>98%	1 događaj godišnje i češće	

Podaci, izvori i metode izračuna

Činjenična baza za procjenu

Baza za procjenu sastojala se od prikupljenih (raspoloživih) informacija o zabilježenim poplavnim događajima. Baza sadrži karte vodnog područja s granicama riječnih slivova, podslivova i priobalnih područja, s prikazom topografije i korištenja zemljišta. Zatim, sadrži prikaz poplava do kojih je došlo u prošlosti i koje su imale značajne štetne učinke na zdravlje ljudi, okoliš, kulturnu baštinu i gospodarsku aktivnost i za koje je vjerojatnost sličnih budućih događaja i dalje relevantna. Isto tako, sadrži prikaz značajnih poplava u prošlosti, kada se mogu predvidjeti značajne štetne posljedice sličnih budućih događaja te procjenu mogućih štetnih posljedica budućih poplava za zdravlje ljudi, okoliš, kulturnu baštinu i gospodarsku aktivnost. Radna grupa Općine je u cijelosti proučila Detaljne planove obrane od poplava za Branjeno područje 7.

Tablica 12: Nepouzdanost rezultata procjene rizika

	Ne postoji dovoljna količina statističkih podataka, iskustva stručnjaka i ostalih podataka te pouzdana metodologija procjene posljedica – zbog čega se očekuju značajne greške	
Vrlo visoka nepouzdanost	4	
Visoka nepouzdanost	3	
Niska nepouzdanost	2	X
Vrlo niska nepouzdanost	1	
	Postoji dovoljna količina statističkih podataka, iskustva stručnjaka i pouzdana metodologija procjene - zbog čega je pojavljivanje grešaka vrlo malo vjerojatno	

5.6. Matrice rizika

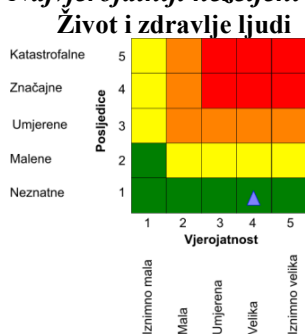
RIZIK: POPLAVE

- Vrlo visoki rizik
- Visoki rizik
- Umjeren rizik
- Nizak rizik

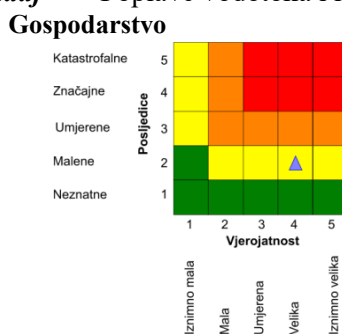
Rizik se može prihvatiti, izuzev u iznimnim situacijama
Rizik se može prihvatiti ukoliko je smanjenje nepraktično ili troškovi uvelike premašuju dobit
Rizik se može prihvatiti ukoliko troškovi premašuju dobit
Dodatne mjere nisu potrebne, osim uobičajenih

NAZIV SCENARIJA: Poplave na području Općine Šandrovac

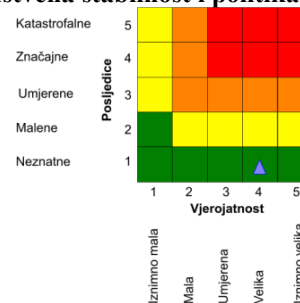
Najvjerojatniji neželjeni događaj



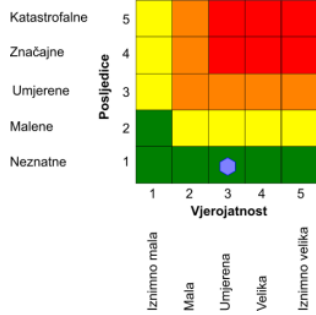
Poplave vodotoka i kanala manjeg obima



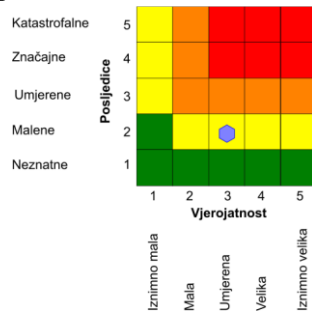
Društvena stabilnost i politika



Događaj s najgorim mogućim posljedicama
Život i zdravlje ljudi

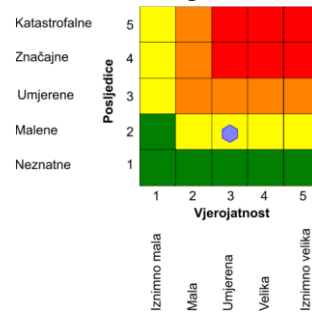


Gospodarstvo

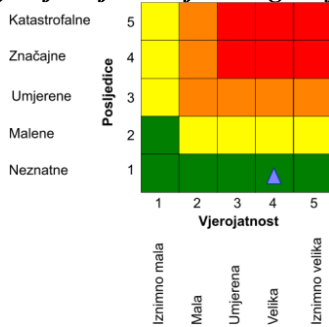


Preljevanje vodotoka, najveće poplave

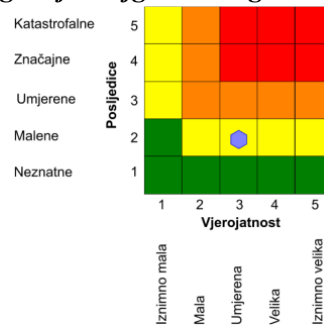
Društvena stabilnost i politika



Najvjerojatniji neželjeni događaj, ukupno



Događaj s najgorim mogućim posljedicama, ukupno



5.7. Karte rizika

a) Najvjerojatniji neželjeni događaj



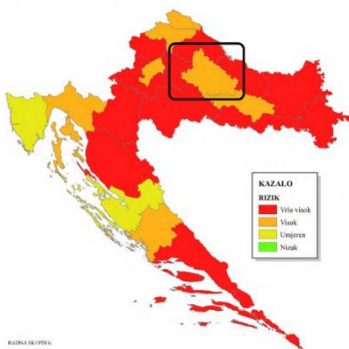
b) Događaj s najgorim mogućim posljedicama



Izvodno iz Procjene rizika Bjelovarsko-bilogorske županije (prosinac 2025.)

a/ Iz Procjene rizika od katastrofa RH

RIZIK: Poplave izazvane izljevanjem kopnenih vodenih tijela



a) Najvjerojatniji neželjeni događaj

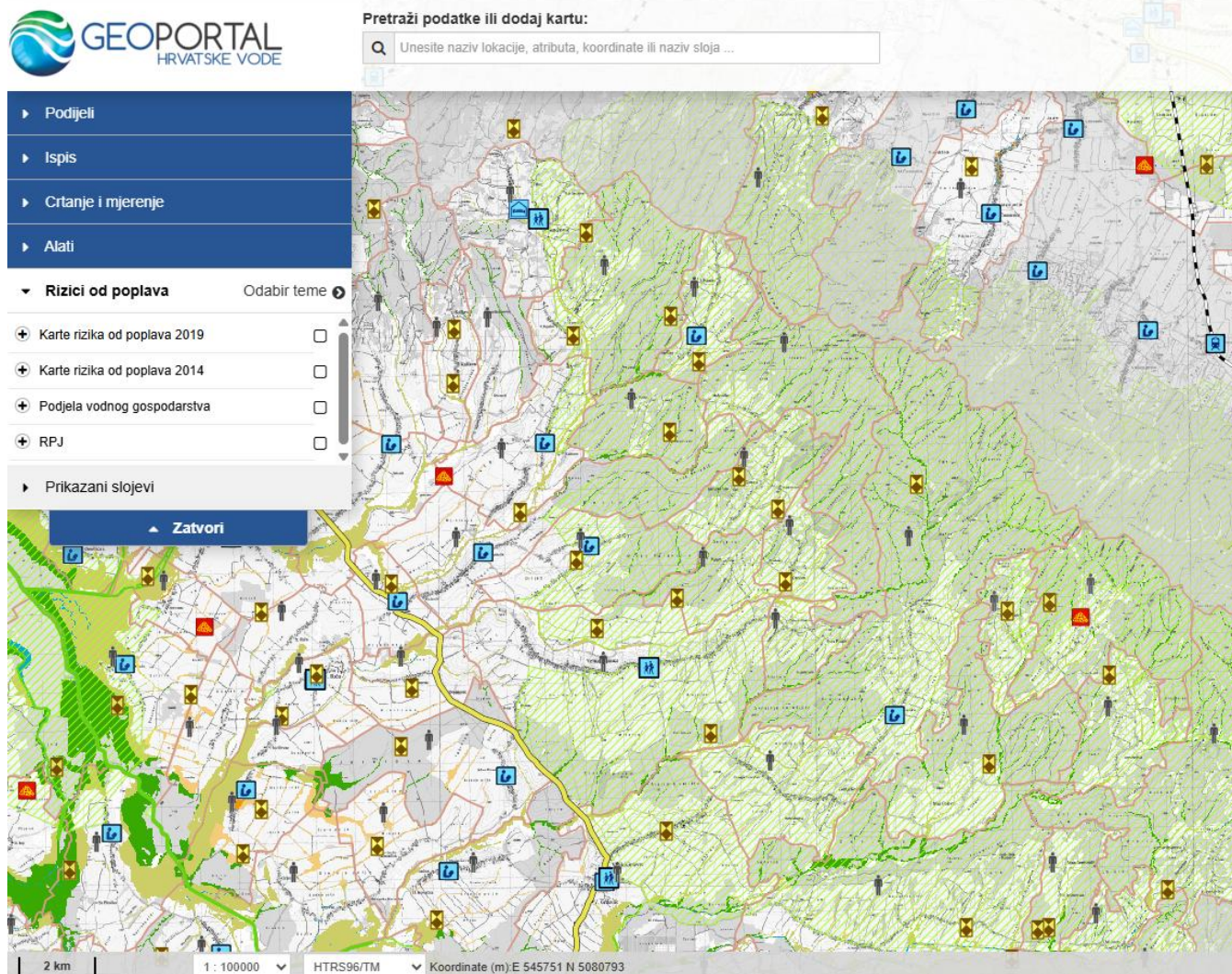


b) Samostalna procjena rizika BBŽ

b) Događaj s najgorim mogućim posljedicama

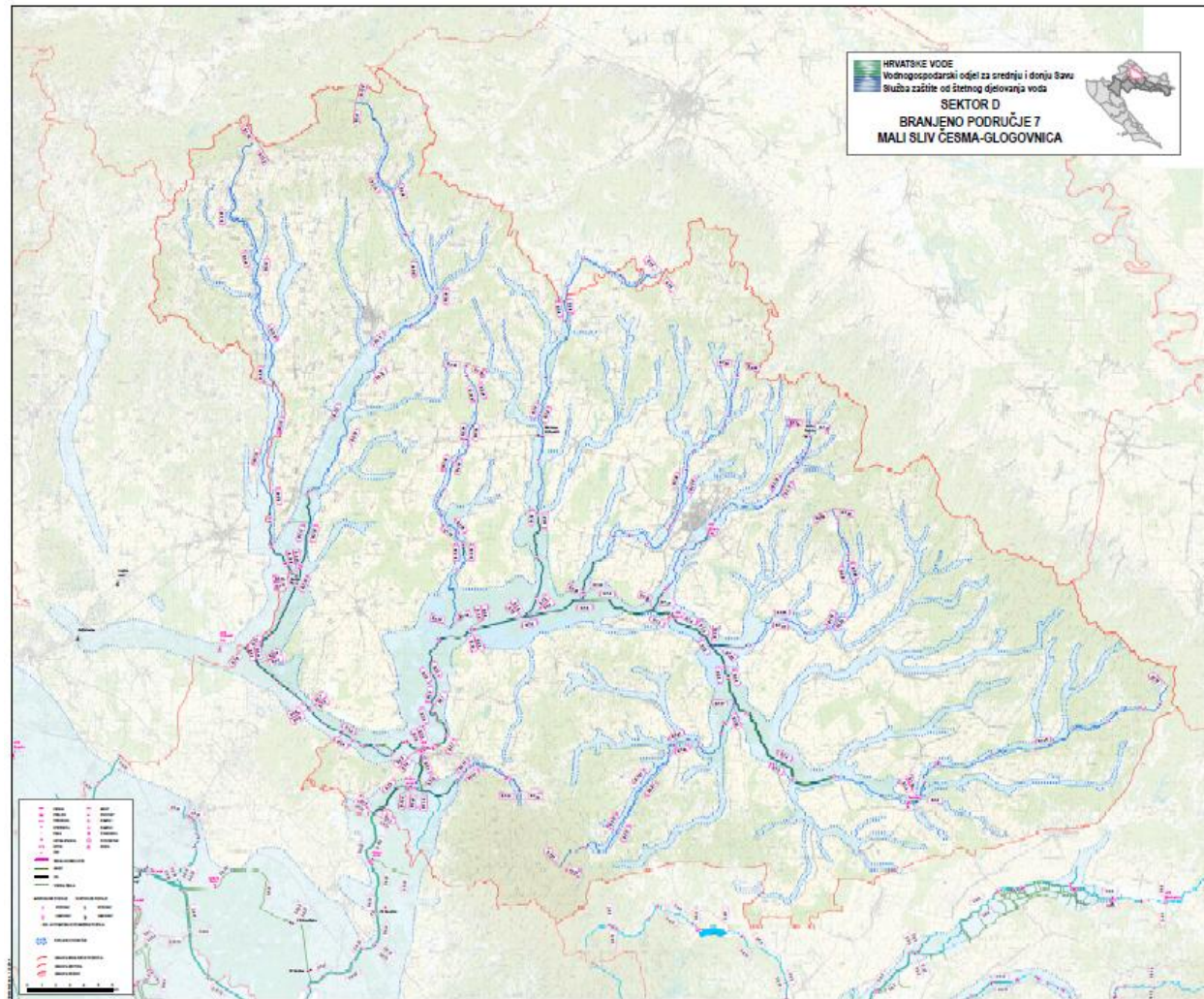


Slika B: Karta rizika od poplava u području Općine Šandrovac i šire (Hrvatske vode) – za srednju vjerojatnost pojavljivanja



Izvor podataka: Hrvatske vode 2026. godine.

Slika C: Pregledna karta Dionica u BP 7



Izvor podataka : Izvor podataka: Hrvatske vode 2026. godine

Scenarij VI.

5. Opis scenarija: Ekstremne vremenske pojave - Ekstremne temperature – Toplinski val u području Općine Šandrovac

5.1. Naziv scenarija, rizik

Toplinski val kao prirodna pojava uzrokovana klimatskim promjenama nastaje naglo bez prethodnih najava, neočekivano za Općinu Šandrovac i Bjelovarsko-bilogorsku županiju, gdje je umjerena kontinentalna klima. Toplina može biti okidač za uzrok mnogih zdravstvenih stanja i izazvati umor, srčani udar ili konfuziju te dodatno pogoršati postojeće stanje kod kroničnih bolesnika.

Zbog pripadanja području umjerene kontinentalne klime, područje Općine Šandrovac nema izraženijih toplinskih valova. U periodu unazad 10 godina nije bilo je proglašavanja elementarne nepogode ovim uzrokom u Općini, ali stanovnici primjećuju velike temperaturne dnevne oscilacije. Pojave toplinskih valova intenzivirale su se posljednjih godina.

Tablični prikaz opisa scenarija

Naziv scenarija:
Pojava toplinskih valova na području Općine Šandrovac
Grupa rizika:
Ekstremne vremenske pojave
Rizik:
Ekstremne temperature
Radna skupina:
Radna skupina Općine Šandrovac određena Odlukom općinskog načelnika
Opis scenarija:
Opisan u tablici i nastavku; Težišno događaj s <i>najgorim mogućim posljedicama</i>

Uvod

Svake godine, toplina ugrožava zdravlje mnogih ljudi, osobito starije stanovnike. Toplinski valovi predstavljaju opasnost za stanovništvo uzrokujući i povećanu smrtnost. Neke zemlje u Europskoj regiji se suočavaju s ekstremnim toplinskim valovima. Ekstremni događaji poput vrućih dana ili tropskih noći postaju učestaliji i vjerojatno će se pojavljivati čak i češće u budućnosti.

Ekstremne temperature zraka mogu uzrokovati zdravstvene probleme i povećani broj smrtnih slučajeva i stoga predstavljaju javno-zdravstveni problem. Očekuje se da bi zatopljenje uzrokovano klimatskim promjenama moglo povećati učestalost toplinskih valova. Osobito ugrožene skupine ljudi su mala djeca, kronični bolesnici, starije osobe te ljudi koji rade na otvorenom prostoru.

Višegodišnji temperaturni trendovi koje prati Državni hidrometeorološki zavod za klimatska područja u Republici Hrvatskoj ukazuju na manji rizik od ekstremno niskih temperatura u odnosu na vrlo veliki rizik od ekstremno visokih temperatura.

Procjenjuje se da niske temperature ne predstavljaju značajan rizik u području procjene i Republici Hrvatskoj pa se stoga obrađuje samo zdravstveni rizik za ekstremno visoke temperature.

Ekstremne temperature koje mogu predstavljati rizik za stanovništvo nisu jednake u svim dijelovima godine, jer osjetljivost ljudi ovisi o prilagodbi organizma na prethodne vremenske prilike, a osobito nepovoljan učinak mogu uzrokovati ekstremne temperature koje traju dulje vrijeme. Granične vrijednosti temperature koje mogu uzrokovati zdravstvene probleme razlikuju se u različitim klimatskim uvjetima, pa je potrebno odrediti temperaturne kriterije za pojavu povećane smrtnosti na području procjene (Općina Šandrovac i Bjelovarsko-bilogorska županija) iz dostupnih podataka za cijelo područje zemlje.

Poznati toplinski val 2003. godine uzrokovao je veliki broj prekobrojnih smrtnih slučajeva diljem Europe, pri čemu su najviše pogođena Francuska gdje je zabilježeno gotovo 15.000 više smrtnih

slučajeva od prosjeka. Te godine i u Zagrebu je bilo gotovo 50 dana u kojima je temperatura zraka premašila granične vrijednosti za pojavu povećane smrtnosti, ali smrtnosti nije bila znatno povećana. S druge strane najviše prekomjernih smrtnih slučajeva uzrokovanih visokim temperaturama zraka u Zagrebu je zabilježeno tijekom 2005. godine kada je bilo manje od 10 dana u kojima je temperatura zraka premašila granične vrijednosti.

Prilikom procjene rizika za toplinski val u Alpama 2003. godine stručnjaci su upotrijebili *Bayesian* metodologiju koja pokazuje trendove i kolebljivost temperatura tako da se formaliziraju kao distribucije vjerojatnosti, s početnim težinama (priors) koje su vezane na njih. Po *Bayesian* učenju, dio rizika toplinskog vala je moguće tako pripisati antropogenim klimatskim promjenama. Pokazalo se da je vjerojatnost 90% da su klimatske promjene antropogene prirode pridonijele toplinskom valu.

Rizik od katastrofalnih učinaka, iako se čini udaljen je ipak moguć i realan. Taj rizik bi se mogao smanjiti do neke mjere. Ključni izazov za takvu metodologiju je potreba za donošenje zaključka na temelju različitih stručnih prosudbi i to s ograničenim resursima. Toplinski val 2003. godine koji je zahvatio europsko stanovništvo je pridonio porastu smrtnosti Švicaraca od 7%. Statistički podatak od 1.000 dodatnih smrtnih slučajeva pokazuje da se nipošto ne može pripisati onim ljudima koju su već bili u lošem zdravstvenom statusu. Diljem Europe, toplinski val 2003. godine prouzročio je oko 35.000 smrtnih ishoda.

Ekstremna toplina će vjerojatno bitno utjecati i na ne-fatalne ishode. Nekoliko studija vremenskih serija kvantificira učinak izloženosti topline na povećane prijeme u bolnicu i druge pokazatelje morbiditeta. Vrlo je teško usporediti rezultate različitih nacionalnih procjena provedenih tijekom toplinskog vala u 2003. Zanimljivo je da je smrtnost povezana s prethodnim mentalnim problemima imala najveći porast. Preliminarna analiza toplinskog vala u Francuskoj 2003. godine procjenjuje se da je izazvao 14.802 viška smrti. Slične procjene su provedene i u drugim zemljama Mediterana poput Španjolske i Italije, ali su zaključci u tim zemljama drugačiji jer su rađeni po adaptiranim lokalnim modelima (Portugal 1.906 višak smrti).

5.2. Prikaz utjecaja na kritičnu infrastrukturu

Utjecaj	Sektor
	energetika (proizvodnja, uključivo akumulacije i brane, prijenos, skladištenje, transport)
	komunikacijska i informacijska tehnologija (elektroničke komunikacije, prijenos podataka, audio i audiovizualni prijenos i dr.)
	promet (cestovni, željeznički, zračni, pomorski i promet na unutarnjim vodama)
X	zdravstvo (zdravstvena zaštita, proizvodnja, promet i nadzor nad lijekovima)
X	vodno gospodarstvo (regulacijske i zaštitne vodne građevine i komunalne vode)
	hrana (proizvodnja i opskrba hranom i sustav sigurnosti hrane, robne zalihe)
X	financije (bankarstvo, burze, investicije, sustavi osiguranja i plaćanja)
	proizvodnja, skladištenje i prijevoz opasnih tvari (kemijskih, bioloških, radioloških, nuklearnih i dr.)
X	javne službe (osiguranje javnog reda i mira, zaštita i spašavanje, hitna medicinska pomoć i dr.)
	nacionalni spomenici i vrijednosti

5.3. Kontekst

Reljef i geološka građa Općine Šandrovac, pedološka i bio-vegetacijska obilježja, klima i dr. – kao u uvodnom dijelu ove Revizije II Procjene rizika, te se ne ponavljaju u Scenariju.

Unatoč pojavama toplinskih valova u području Općine, do sada nije proglašavano stanje prirodnih nepogoda uslijed toga.

Navedeni položaj Općini Šandrovac pruža uvjete vlažne umjerene kontinentalne klime. Ekstremno visoke temperature predstavljaju rizik za stanovništvo Općine u ljetnom djelu godine kad su najizrazitije. Toplinski valovi javljaju se na cijelom području Hrvatske, ali granične vrijednosti nisu jednake u

različitim dijelovima zemlje, tj. u različitim klimatskim uvjetima jer je stanovništvo prilagođeno na lokanu klimu.

Godišnje ima 3,5% umjerenih, 2,5% jakih i 1,5% ekstremnih toplinskih valova, odnosno oko 13 umjerenih, 9 jakih i 5-6 ekstremnih. Obzirom da se takvi događaji ne javljaju tijekom cijele godine već uglavnom u 4 mjeseca (120 dana) od 15. svibnja do 15. rujna onda bi to značilo da se u tom razdoblju umjereni toplinski valovi u prosjeku mogu očekivati jednom u cca 9 dana, jaki jednom u 13 dana i ekstremni jednom u 22 dana.

Navedeni podaci dobiveni su na temelju egzaktnih podataka mjerenih u Državnom hidrometeorološkom zavodu. Državni zavod u navedenom razdoblju, stalno prati temperature i u slučaju kada postoji 70% vjerojatnosti da temperatura prijeđe prag (oko 37,1°C), izvještava Ministarstvo zdravlja i Hrvatski zavod za javno zdravstvo o nastupanju toplinskog vala tj. da je dosegnut prag visokih temperatura, i u kojim područjima. Obavijesti se potom prenose javnim sustavom informiranja i putem ranog upozoravanja Ravnateljstva civilne zaštite RH.

Najveći broj smrti događa se u prva dva dana nakon pojave visoke temperature i kada razdoblje „opasnih razina“ temperatura potraje dulje vrijeme. Analize praćenja smrtnosti u Hrvatskom zavodu za javno zdravstvo pokazale su da je u 2012. godini u Zagrebu tijekom tjedna (krajem srpnja i početkom kolovoza) u kojem je toplinski val zadesio grad, višak smrtnih ishoda bio 5% u odnosu na tjedne bez toplinskog ekstrema. Taj se podatak podudara sa procjenom iz Državnog hidrometeorološkog zavoda za koju se označava umjereni opasnost tj. kad je smrtnost 5% viša od prosječne. Epidemiološke analize prijema iz hitnih medicinskih službi u Zagrebu 2012. godine pokazale su da je tijekom tjedna toplinskog vala porastao na 10.000 prijema naspram 6.000 prijema tijekom tjedana bez toplinskog ekstrema. Što čini razliku od 4.000 prijema više osoba koje su zatražile hitnu medicinsku pomoć u doba trajanja toplinskog vala.

Broj stanovnika po ključnim kategorijama za civilnu zaštitu (Popis 2021.):

Spol	Ukupno	Stanovnika 0-14 godina	Stanovnika 15-64 godina	Stanovnika 65 + godina
Ukupno	1.411	218	821	372
M	675	110	427	138
Ž	736	108	394	234

Od ostalih značajnih podataka ističe se porast ukupno neaktivnog a uzdržavanog stanovništva te povećanje broja umirovljenika, kao i produženje životnog vijeka svih, osobito žena.

Tablica 1: Ugrožene skupine u Općini Šandrovac u doba toplinskog vala

	Broj stanovnika	Postotak
Djeca i mladež	260	20%
Treća životna dob	300	20%
Osobe s invaliditetom	150	12%
Osobe s ITM>30	50	6%
Trudnice	30	2%
Djelatnici na otvorenom	60	4%
UKUPNO	Preko 60 % stanovnika Općine Šandrovac	

Rizičnim skupinama posebice osjetljive na izloženost toplinskim valovima odnosno visokim temperaturama smatraju se:

- osobe starije od 65 godina,
- djeca mlađa od 4 godine,
- trudnice,
- teško pokretne osobe, invalidi,
- osobe koje boluju od raznih kroničnih bolesti,
- radnici koji rade na otvorenom bez adekvatne zaštitne opreme,

- pretile osobe,
- osobe koje žive same, bez pomoći drugih (socijalna izolacija).

Rizični čimbenici koji utječu na posljedice uslijed izloženosti toplinskim valovima su:

- nedostatak klimatizacijskih uređaja u radnim i stambenim prostorima,
- loša termoizolacija i stara infrastruktura zgrada,
- život u gradskim (urbanim) sredinama,
- nedostatak biljne vegetacije i zelenila u gradskim sredinama,
- stanovanje (rad) na zadnjim katovima ili ispod samog krova zgrada.

Za predočenje opsega opterećenosti zdravstvenih ustanova (ambulante u Općini, viša razina u Domu zdravlja Bjelovar) navodi se koje skupine bolesnika će biti toliko ugrožene da se hospitaliziraju ili će zatražiti stručnu medicinsku pomoć i intervenciju. Prvenstveno su to osobe s već postojećim kroničnim bolestima (hipertoničari, šećeraši, bubrežni, mentalni/depresija najviše). Za sagledavanje najčešćih bolesti od značaja za ovu analizu dajemo podatke za RH koji se razmjerno mogu primijeniti i na Općinu Šandrovac.

Ukupan broj bolesnika sa šećernom bolešću u našoj zemlji u 2010. godini iznosio je približno 316.000 od čega preko 190.000 bolesnika ima otkrivenu bolest, dok ih je gotovo 123.000 neotkriveno. Procjenjuje se da oko 150.000 bolesnika u Hrvatskoj ima kroničnu bubrežnu bolest. Za Hrvatsku prema podacima iz drugih europskih država može se procijeniti kako u našoj zemlji oko 211.500 osoba ima insuficijentnu glomerularnu filtraciju GFR < 60 ml/min, a oko 2.000 ljudi je u petom stadiju kronične bubrežne bolesti. Prema rezultatima istraživanjima provedenim u Danskoj je utvrđeno kako približno jedna trećina populacije ima najmanje jednu kroničnu bolest.

U svijetu pak 15-37% odraslog stanovništva ima hipertenziju, dok je prevalencija hipertenzije u osoba u dobi 60 i više godina oko 50%, s tim da je viša u urbanim nego u ruralnim područjima. Kronične mentalne bolesti (posebice depresija) kroz epidemiološka istraživanja pokazuju da 3-4% populacije boluje od težih, a 2% od blažih oblika depresije; prevalencija u svijetu iznosi 12-20% u ženskoj, a 5-12% u muškoj populaciji. Naglašava se skupina posebno ugroženih osoba u djelatnosti građevinarstva koji su direktno izloženi toplinskom valu zbog rada na otvorenom.

5.4. Uzrok

Obzirom na proljetne hladnije vremenske prilike koje prethode toplinskom ekstremu, osjetljivost ljudi na nagli temperaturni porast nije prilagođena. Posebno nepovoljan učinak na ljudski organizam ovaj klimatski stres uzrokuje pri nagloj, iznenadnoj pojavi ekstremno visokih temperatura koje potraju dulje vrijeme. Cijelo područje Općine Šandrovac je jedna klimatska regija i toplinski val zahvaća sveukupno stanovništvo.

Iznenadni porast temperature zraka često je praćen i visokim postotkom vlage u zraku. Dakle, *izrazito toplo vrijeme u dugotrajnijem razdoblju mjereno u odnosu na uobičajeni vremenski obrazac određenog područja (Općina Šandrovac) u promatranom godišnjem dobu dovodi do toplinskog vala.*

Obzirom na vrijeme izrade ove procjene rizika i scenarij dajemo sažetak iz upozorenja koje je poslala Europska agencija za okoliš (EEA):

Klimatske promjene europskim će zemljama donijeti podizanje razina mora, ekstremno vrijeme, poput učestalijih i intenzivnijih toplinskih valova, požare, poplave, suše i olujno nevrijeme. Turističke sezone i navike na Mediteranu drastično će se promijeniti jer će ljeta postati prevruća, a mogu se očekivati i nove zarazne bolesti i napetosti oko vode koja će postati važan resurs. Popis opasnih posljedica posebno je dug za sredozemna i priobalna područja.

Autori ističu da klimatske promjene već sada utječu na ekosustave, gospodarstvo, ljudsko zdravlje i kvalitetu života u Europi. Iz godine u godinu obaraju se stari rekordi u temperaturama i razinama mora te u smanjenju površina arktičkog leda i snijega uopće. Uzorci oborina mijenjaju se, tako da vlažna područja postaju još vlažnija, a suha još suša. Istovremeno ekstremno vrijeme postaje sve učestalije i izraženije. „Klimatske promjene nastavit će se još u mnogim desetljećima koja dolaze. Razine

klimatskih promjena i njihovih posljedica ovisit će o učinkovitosti primjene globalnih sporazuma o smanjenju emisije stakleničkih plinova, ali i o osiguravanju odgovarajućih strategija prilagodbe i politika za smanjivanje rizika trenutnih predviđanja klimatskih ekstrema“, poručio je Hans Bruyninckx, izvršni direktor EEA.

Neki sjeverni dijelovi kontinenta od zatopljenja bi mogli profitirati, jer bi toplija klima mogla poboljšati uvjete za poljoprivredu, međutim, veći dio Europe od njega će imati samo štete. Klimatske promjene pogodit će cijelu Europu. Ipak, neki njezini dijelovi, osobito jug, jugoistok, priobalna područja i poplavne doline, bit će žarišta u kojima će negativne posljedice biti najizraženije. Suše će uzrokovati smanjenje poljoprivrednih prinosa ali i biološke raznovrsnosti. Voda će postati dragocjeni resurs oko kojeg bi se mogle stvarati ozbiljne regionalne napetosti. Također je za očekivati da će se početi javljati zarazne bolesti karakteristične za toplije krajeve.

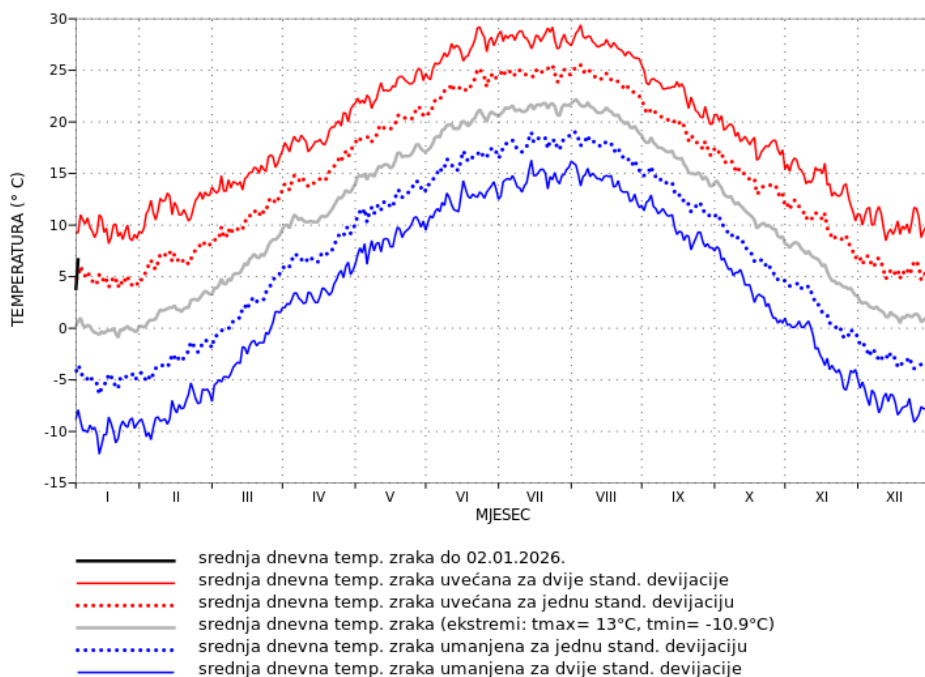
Brojne morske i kopnene životinje već sada migriraju prema sjevernijim krajevima. Taj će trend u desetljećima koja dolaze postati još izraženiji. Autori ističu da se vlasti europskih država trebaju pravovremeno početi pripremati za scenarije koji su neizbježni.

Kontinentalna regija Hrvatske (područje Općine Šandrovac i BBŽ): Povećanje u ekstremnim vrućinama; Pad oborina ljeti; Povećani rizik poplava; Povećani rizik šumskih požara; Pad ekonomske vrijednosti šuma; Porast potrošnje energije za hlađenje.

Ekstremni vremenski događaji svake godine odnose tisuće života i uzrokuju štetu od više milijarda dolara. Znanstvenici WWA-a identificirali su 157 ekstremnih događaja kao najteže u 2025. godini, prema kriterijima kao što su: više od 100 smrtnih slučajeva, situacija u kojoj je pogođeno više od polovice stanovništva nekog područja ili je pak proglašeno izvanredno stanje.

Usporedba sa srednjakom za razdoblje 1949-2024.

Bjelovar



Srednja dnevna temperatura zraka

Srednja dnevna temperatura zraka (t_{sr}) izračunava se prema formuli:

$$t_{sr} = (t_7 + t_{14} + 2t_{21}) / 4$$

gdje su t_7 , t_{14} i t_{21} terminske vrijednosti temperature mjerene redom u 7, 14 i 21 sat po lokalnom vremenu.

Višegodišnji srednjak je prosjek srednjih dnevnih temperatura iz duljeg razdoblja. Standardna devijacija je kvadratni korijen srednjeg kvadrata razlika srednjih dnevnih temperatura i višegodišnjeg srednjaka. Standardna devijacija je izračunata za isto razdoblje kao i višegodišnji srednjak.

Razvoj događaji koji prethodi velikoj nesreći

Promjene ekosustava uslijed povišenja temperatura nastaju i u međusobnim odnosima mikroorganizama s obzirom na novo klimatski promijenjeno okruženje. Posljedično je smanjen globalni prinos, dostupnost i cijene hrane uslijed temperaturnih promjena. Štete se reflektiraju na gospodarstvo posebice turizam i rekreaciju na otvorenom što negativno utječe na razvoj djece. Neke studije procjenjuju zdravstvene troškove s većim brojem pripisanih umrlih te ih kalkuliraju s prosječnom vrijednošću života kad dolazi do potpunog gubitka blagostanja, dok druge studije uključuju troškove liječenja dodatnih slučajeva bolesti.

Zdravstveni troškovi studija smrtnosti usmjereni na stres uzrokovan ekstremnim temperaturama uzimaju u obzir: procjenu troškova umrlih, troškove zdravstvene zaštite, troškove smanjene produktivnosti zbog temperaturnih promjena i izračunava se ukupan trošak na godišnjoj razini zdravstvene štete.

Raspoređuju se sve planirane intervencije koje utječu na minimiziranje utjecaja na zdravlje i računa se ukupan godišnji trošak prilagodbe uključujući jednokratna ulaganja i godišnje troškove. Za modeliranje vrijednosti zdravstvenih učinaka bilo bi prikladno uzeti vremensko razdoblje od 50 godina.

Zahtjevi podataka za procjenu zdravstvenih troškova su: jedinični troškovi bolničkog liječenja, duljina boravka u bolnici, stopa bolničkih prijema, stopa ambulantnih posjeta, ponašanje pri traženju zdravstvene pomoći, dani produktivnog rada, vrijednost gubitka produktivnog vremena. Kratkotrajna aklimatizacija od toplinskog vala obično traje 3-12 dana, ali potpuna aklimatizacija osoba nenaviknutih na intenzivni toplinski okoliš može potrajati nekoliko godina. Duljina boravka u bolnici se može računati po danu hospitalizacije prema međunarodnoj DTS šifri dijagnoze T62A - vrućica nepoznatog uzroka s KK koja iznosi 700 eura, a s umanjenim koeficijentom 0,3800 iznosi 400 eura. U Hrvatskoj broj umrlih osoba u 2014. godini iznosio je 51.710 od toga u Gradu Zagrebu je registrirano 8.359 smrti, a broj hospitaliziranih 1.049.752 osobe.

S jedne strane, zbog relativno visoke vrijednosti statističkog života, prerane smrti čine više od 99% ukupnih troškova. No s druge strane, troškovi zdravstvene skrbi predstavljaju važne monetarne troškove zdravstvenog sustava. Isto tako, iako se gubici produktivnosti mogu činiti relativno malima, oni ipak mogu pružiti čvrste argumente.

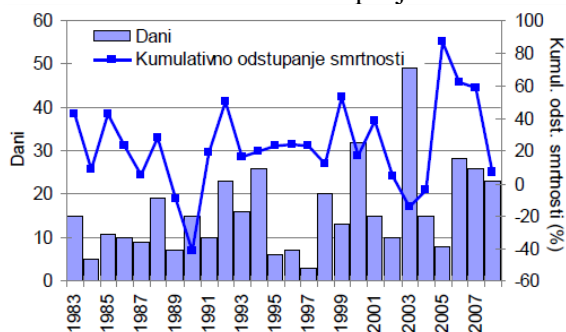
Hrvatski zavod za javno zdravstvo (HZJZ) prati povećanje pobola i smrtnosti vezano uz povišene temperature prikupljajući tjedna izvješća o pobolu i smrtnosti.

Prema podacima HZJZ-a te praćenja oboljelih i umrlih prema „Protokolu o postupanju i preporukama za zaštitu od vrućine“ za ljetni period od 15. svibnja - 15. rujna zabilježen je trend porasta intervencija već uspostavljenog prijavnog sustava Ministarstva zdravlja iz hitnih prijema oboljelih i zavoda hitne medicine i bolničke Hitne službe prema HZJZ-u.

Hitna medicinska služba posebno je označila 2012.godinu kao ekstrem u povećanju broja oboljelih zbog iznad prosječne tople ljetne sezone. Prema skupinama dijagnoza po organskim sustavima vidljiv je porast svih pobola nakon naglog povišenja temperatura zraka.

Prema organskim sustavima naglo povišenje temperature zraka na ekstremno visoke razine pogađa sve organske sustave s posljedicom pogoršanja kroničnih bolesti i iniciranja novonastalih cirkulatornih.

Slika 2: Broj dana u kojima je temperatura zraka premašila granične vrijednosti za pojavu povećane smrtnosti i kumulativno odstupanje smrtnosti u tim danima u Zagrebu, u razdoblju 1983.-2008.godine



Prikaz povećanog broja slučajeva korelira s porastom temperature zraka. Više je prijavljenih slučajeva dobne skupine 7 – 19 godina i među starijim stanovnicima 65+ godina. U više slučajeva žene traže medicinsku pomoć u odnosu na muškarce za vrijeme trajanja toplinskih valova.

Učestalost toplinskih valova povezana sa smrtnosti je u ovisnosti odstupanja smrtnosti o maksimalnoj temperaturi zraka i kumulativnog odstupanja smrtnosti od prosjeka u danima nakon jakog i ekstremnog toplinskog stresa u Zagrebu a praćena je za razdoblje 1983. – 2008. godine.

Kao osnovni kriterij za pojavu opasnosti od toplinskog vala je „kritična temperatura“ koji je određen za sve mjerne postaje prema raspoloživim podacima. Određeni su kriteriji temperature zraka za pojavu toplinskog vala pri kojoj smrtnost stanovništva poraste za 5% se smatra umjereni rizik (žuto), ukoliko je porast smrtnosti 7,5% rangira se kao visoki rizik (narančasto) i ekstremni rizik se proglašava pri porastu smrtnosti od 10% (crveno). Porast temperature za porast smrtnosti određen je pomoću regresije između temperature i smrtnosti. Dobivenim rezultatima pridruženi su percentili te je usporedbom dobivenih kritičnih vrijednosti i izmjerenih maksimuma odlučeno da se kritične vrijednosti odrede za 96,5, 97,5 i 98,5%.

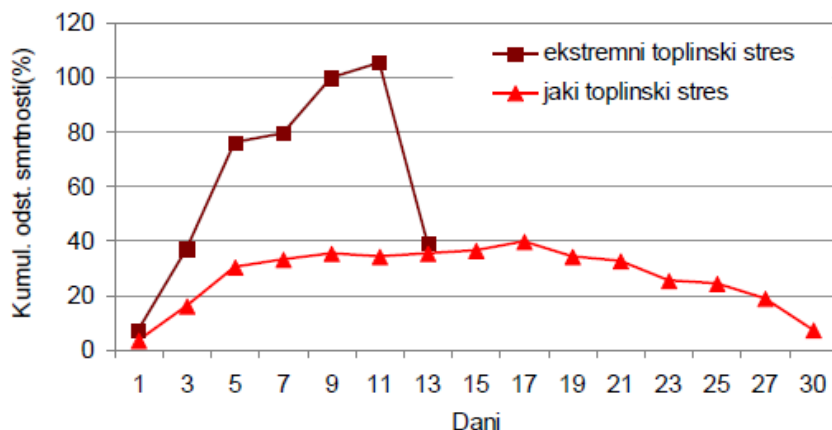
Stupnjevi rizika od toplinskih valova za maksimalnu i minimalnu temperaturu zraka te za biometeorološki indeks se izračunavaju za fiziološku ekvivalentnu temperaturu. „Kritična temperatura“ (*heat cut point*) je temperatura iznad koje se pojavljuje povećana smrtnost, umjereni opasnost – smrtnost 5% viša od prosječne, velika opasnost – smrtnost 7,5% viša od prosječne i vrlo velika (ekstremna) opasnost – smrtnost 10% viša od prosječne, određene kao 96,5, 97,5 i 98,5 percentila.

Tablica 2: Kritične temperature zraka i porast smrtnosti¹

Temperatura	30,0°C	33,7°C	35,1°C	37,1°C
	Kritična temperatura	Umjereni opasnost	Velika opasnost	Vrlo velika opasnost
Porast smrtnosti		5%	7,5%	10%

Povećanje smrtnosti je najviše tijekom prvih 3-5 dana, a nakon toga se smanjuje i pada ispod očekivane vrijednosti. Maksimalna temperatura-porast MRdev s temperaturom 1.3%/10C Δ MR dev (%) za područje prikazana je u gornjoj tablici 2.

Tablica 3: Kumulativno odstupanje smrtnosti u razdoblju 1-30 dana nakon početka jakog i ekstremnog toplinskog stresa u Zagrebu 1983.-2008.godine



Ako su uvjeti istovremeno ispunjeni za minimalnu i maksimalnu temperaturu, podiže se stupanj rizika na višu razinu. Isto vrijedi ako temperatura premašuje navedene granice dulje od 4 dana. DHMZ u navedenom razdoblju, stalno prati temperature i u slučaju kada postoji 70% vjerojatnost da temperatura prijeđe prag (oko 30.0°C za Zagreb), izvještava Ministarstvo zdravlja i Hrvatski zavod za javno zdravstvo o nastupanju toplinskog vala tj. da je dosegnut prag visokih temperatura.

¹ Podaci su uzeti iz analize za područje grada Zagreba ali se relevantno mogu primijeniti i za područje Općine Šandrovac, zbog pripadanja području istih klimatskih osobina

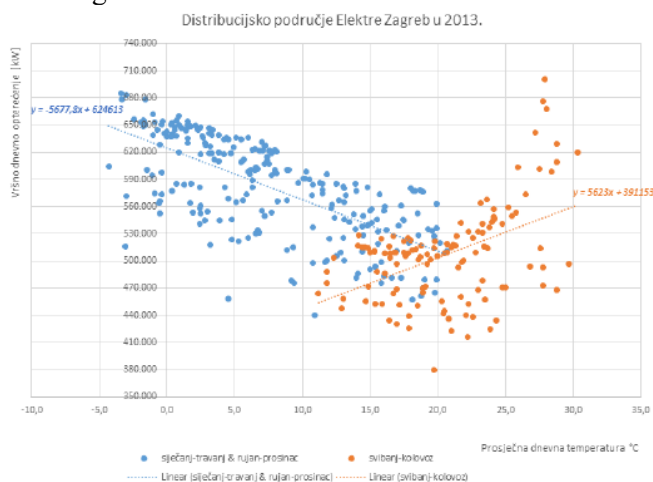
Najveći broj smrti događa se u prva dva dana nakon pojave opasne temperature te kada razdoblje opasnih temperatura potraje dulje vrijeme.

Opasnost od ekstremnih toplina predstavljaju dulja razdoblja s temperaturama iznad kritičnih vrijednosti. Za određivanje relacije između trajanja toplinskog vala i porasta smrtnosti najvažnija su petodnevna razdoblja u kojima je u pravilu porast smrtnosti najveći, budući da se može pojaviti "efekt žetve" (*harvest effect*) s manjom smrtnošću u duljim razdobljima.

Pri povećanoj učestalosti i intenzitetu ekstremnih (toplinski valova)- vremenskih prilika povećana je ukupna smrtnost i specifičan uzrok smrti, povećan je broj prijema u bolnicu za sve uzroke, posebno dijagnoze bolesti dišnog, kardiovaskularnog i bubrežnog sustava, dijabetesa, mentalnog zdravlja, i to prvenstveno starijih osoba, djece i ljudi s već postojećim kroničnim bolestima. Fizička i socijalna izolacija starijih osoba dodatno povećava opasnost od umiranja tijekom toplinskog vala.

Kao temeljni koncept za procjenu vrijednosti života se koristi VSL (*value of a statistical life*) koji nije pojam cijene života nego spremnost društvu da investira u prevenciji prijevremenog mortaliteta.

Slika 3: Prikaz ovisnosti dnevnog vršnog opterećenja (grad Zagreb) o prosječnoj dnevnoj temperaturi, u 2013. godini



Moguće je primijetiti (sa gornje slike) oko cca. 20°C se događa "lom" krivulje ovisnosti između opterećenja i temperature. Za analizu četiri mjeseca: svibanj-kolovoz korišteni su utvrđivanje pozitivnog trenda. Radi informacije, prosječna dnevna temperatura u 2013. godine nije prešla 30,3°C (iako je satni maksimum u 2013 bio 37,8°C u 14h 29. srpnja 2013. godini). Primjećuje se kako područje nije izrazito temperaturno osjetljivije, barem ne u rasponu temperatura koje su se ostvarile u 2013. godini. Uglavnom je približno moguće uzeti za iznad 20°C da je trend +6MW/°C.

No za detaljnije procjene potrebno je voditi računa da opterećenje ovisi i o prethodnim danima, danu u tjednu, iluminaciji, itd. Tako će na potrošnju npr. utjecati da li su dva prethodna dana bila izrazito vruća ili hladna.

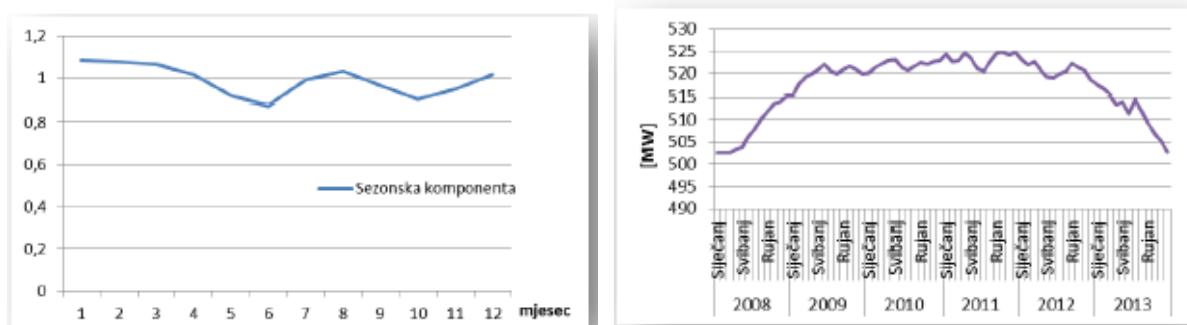
Predviđanje energetske troškova tijekom visokih temperatura

Najjednostavniji način za određivanje promjena krivulje vršne potrošnje je projiciranje budućih tereta. Na osnovu podataka skupljenih tijekom 5 – 10 godina, određuju se odgovarajuće matematičke funkcije vršnog opterećenja i ukoliko postoje, određuju se i trendovi promijene parametara modela. Dobiveni parametri se ekstrapoliraju za određeno vremensko razdoblje, te se ponovno proračunavaju krivulje opterećenja.

Jedan od pristupa za prognoziranje vršne potrošnje je analiza vremenskih nizova (*time series analysis*). Analiziraju se promjene u vršnoj potrošnji jednostavnim aritmetičkom rastavom vremenskog niza ili se radi statistički model.

Vremenski niz obično sadrži tri komponente: trend, sezonsku komponentu i slučajnu komponentu. Prvo se određuje i uklanja sezonska komponenta uzimajući u obzir omjer mjesečnih vrijednosti u odnosu na pomični prosjek npr. zadnja 24 mjeseca.

Slika 4: Sezonska komponenta i pomični prosjek vršnih opterećenja zadnja 24 mjeseca (od 2008.-2014.godine) na primjeru DP Elektra Zagreb



Nakon što je trend određen može se ekstrapolirati na buduće periode. Nakon toga je vrijednost trenda potrebno prilagoditi sezonskim utjecajima kako bi se dobile stvarne vrijednosti.

Uglavnom se ovdje pokazalo kako iznad 30°C dolazi do značajnijeg porasta opterećenja.

Prema autorima studije za područje Elektre Zagreb, iznad te temperature opterećenje raste sa koeficijentom 11,3 MW/°C (promatrano za radne dane). Ovi podaci su korisni kao pokazatelji dodatnog energetskog opterećenja prilikom primjene rashlađivanja organizma kod pogođenog stanovništva tijekom obolijevanja od toplinskog udara kad dolazi do zakazivanja termoregulacije, prestanka znojenja a unutarnja temperatura tijela se prilično poveća te se aktiviraju upalni kaskadni procesi i dolazi do vitalne ugroženosti ljudi s mogućim organskim zatajenjem. Tada je izuzetno važno brzo i dovoljno dugo osigurati rashlađivanje tijela svih stanovnika.

Okidač koji je uzrokovao veliku nesreću

Toplinski val je prirodna pojava uzrokovana klimatskim promjenama, nastaje naglo bez prethodnih najava, neočekivano za Općinu Šandrovac koja ima umjerenu kontinentalnu klimu. Toplina može biti okidač za uzrok mnogih zdravstvenih stanja i izazvati umor, srčani udar ili konfuziju, inzult te pogoršati postojeće stanje kod kroničnih bolesnika.

Ekonomska analiza zdravstvenih učinaka i prilagodbe na klimatske promjene ukazuje na direktne i indirektne posljedice na zdravlje od pojave ekstremnih temperatura uslijed klimatskih promjena to su: povećana smrtnost i broj ozljeda, povećan rizik od zaraznih bolesti, prehrana i razvoj djece, negativan utjecaj na mentalno zdravlje i kardio-respiratorne bolesti.

U području Općine do sada nije bila evidentirana pojava toplinskog vala sa obilježjima velike nesreće, iako je pojavnosti valova bilo i registrirane su posljedice, posebno na ugroženim kategorijama građana-povećan pobol i smrtnost, povećanoj potrošnji električne energije zbog uporabe rashladnih sustava, smanjeni radni učinci značajnog dijela stanovništva, te druge posljedice koje na razini ove lokalne jedinice samouprave nisu statistički obrađena a i za područje Bjelovarsko-bilogorske županije postoje samo neki indikatori posljedica. Okidač je iznenadna pojava toplinskog vala u području Općine, sa kraćim ili dužim periodom trajanja, uz neposredno upozorenje nadležnih meteoroloških, zdravstvenih i drugih državnih i lokalnih institucija.

Slika 4a: Temperature pri kojima nastupa toplinski val u gradovima RH

	Maksimalna temperatura		
	35.2	36.7	38.8
Osijek	35.2	36.7	38.8
Zagreb	33.7	35.1	37.1
Karlovac	34.5	35.9	38.0
Gospić	32.1	33.4	35.4
Rijeka	32.7	33.9	35.5
Knin	35.5	36.9	39.0
Split	33.9	35.1	36.7
Dubrovnik	32.3	33.2	34.7

	Nema opasnosti (rizik)
	Umjerena opasnost (rizik)
	Velika opasnost (rizik)
	Vrlo velika opasnost (rizik)

5.5. Opis događaja

U nastavku scenarija i analize dajemo dvije inačice dešavanja ekstremnih temperatura – toplinskih valova u području Općine Šandrovac i to:

1. **Najvjerojatniji neželjeni događaj (NND)**, koji je uobičajena pojava toplinskih valova u području Općine, kraćeg trajanja i manjeg intenziteta te manjih posljedica,
2. **Događaj sa najgorim mogućim posljedicama (DNP)**, kakav procjenjujemo da bi se u području Općine Šandrovac mogao desiti, i sa obilježjima velikih nesreća.

Najvjerojatniji neželjeni događaj

Toplinski val i uzrokovan klimatskim promjenama nastaje naglo bez prethodnih najava, neočekivano iznenadno za područje regije i Općine Šandrovac - s uobičajenom umjerenom kontinentalnom klimom. Ovaj klimatski događaj području nastaje najvjerojatnije trinaest puta godišnje kod stupnja rizika - umjerena opasnost (s maksimalnom temperaturom zraka iznad 30,0°C) ili s minimalnom temperaturom zraka 17,0°C u trajanju od najmanje dva dana. Tada nastupa utjecaj na zdravlje najugroženijih – ranjivih skupina izloženog stanovništva, a to su mala djeca i starije dobne skupine, kronični bolesnici koji uzimaju neke lijekove (npr. diuretici), imunosuprimirani, osobe s invaliditetom koje su nepokretne, gojazni koji imaju otežano hlađenje znojenjem i isparavanjem.

Potencijalno ugrožene skupine u području Općine prikazane su u tablici.1. scenarija a učincima toplinskog vala (sa vidljivim posljedicama) može biti obuhvaćeno i preko 60% stanovništva Općine.

UTJECAJ NA ZDRAVLJE

Termoregulacijski mehanizam zdravih odraslih osoba se je donekle u stanju prilagoditi uvjetima okoline, ali mogućnost prilagođavanja je daleko niža za rizične skupine (starije osobe, djecu, ili osobe kompromitiranog zdravlja). Kad se vanjska temperatura zraka približi tjelesnoj uglavnom se tijelo hladi isparavanjem. Izlaganje toplotnom okolišu pogađa mnoge fiziološke funkcije ljudskog organizma i može dovesti do dehidracije, pojave grčeva i edema do sinkope, toplinske iscrpljenosti i toplinskog udara. Tijelo se hladi otpuštanjem topline preko kože (znojenjem), isijavanjem, isparavanjem. Kad se vanjska temperatura zraka približi tjelesnoj uglavnom se tijelo hladi isparavanjem. Dugotrajno izlaganje toplini potiče fiziološke promjene kojima se tijelo prilagođava toplini – aklimatizira. To utječe i na protok krvi koji se kod toplinskog stresa povećava na 8 L/min za što treba pojačani rad srca – dolazi do tahikardije. Znojenje se povećava na >2L/h zbog čega tijelo brzo dehidrira te se elektroliti poremete Na, K, serumski kreatinin. Mala djeca od 0 do 6 godina starosti jako su osjetljiva na dehidraciju i stariji iznad 60 godina života kod kojih je smanjena kompenzatorna kardio vaskularna sposobnost organizma. Među starijim osobama, razdoblja ekstremne vrućine su povezana s povećanim rizikom od hospitalizacije za nadoknade tekućine i poremećaje elektrolita, zatajenja bubrega, infekcije urinarnog trakta, sepsu i toplinski udar. Ekstremna toplina stavlja starije osobe na 18% veći rizik od hospitalizacije za nadoknadu tekućine i poremećaje elektrolita; 14% veći rizik za zatajenje bubrega; 10% veći rizik za infekcije mokraćnog sustava; i 6% veći rizik od sepse. Tek nedavna istraživanja razmatraju sepsu kao mogući negativan zdravstveni ishod ekstremne vrućine. Starije osobe imaju 2½ puta veću vjerojatnost da će biti hospitalizirani od toplinskog udara tijekom razdoblja toplinskog vala nego tijekom dana bez toplinskog vala. Za trošenje prekomjernog stvaranja topline, pretile osobe moraju više protok krvi usmjeriti kroz potkožne žile te stoga imaju veće kardiovaskularno naprezanje i s višim frekvencijama kada su izložene toplinskom stresu. Iz tih razloga, pretili ljudi su osjetljiviji na umjereni toplinski stres, ozljede i toplinski udar.

Starost i bolest su u korelaciji što je dob viša povećan je broj bolesti, invalidnosti, uzimanja lijekova i smanjena je kondicija. Tjelesna kondicija se smanjuje s povećanjem dobi jer prosječna razina fizičke aktivnosti opada. Kardiovaskularni sustav se više napreže i ostavlja manje kardiovaskularnih rezervi, te obavljanje bilo kakve aktivnosti postaje stresno. Kardiovaskularne rezerve su posebno relevantne za termoregulacijski kapacitet odnosno sposobnost da toplina za odvođenje prijede iz unutrašnjosti tijela

do krvotoka kože. Na razini populacije sa starenjem se smanjuje mišićna snaga, radna sposobnosti, sposobnost transporta topline iz stanica unutar tijela na kožu da se postigne hidratacija, vaskularna reaktivnost i kardiovaskularna stabilnost. Ovi učinci stavljaju starije osobe u viši rizik tijekom ekstremnih toplotnih uvjeta koji dovode do višeg pobola i smrtnosti.

Osobe s invaliditetom posebno one nepokretne, ne mogu si same pomoći i nadomjestiti tekućinu (češće piti) a njih u području Općine Šandrovac 12% stanovnika. Toplinska bolest je karakterizirana dehidracijom, ubrzanim radom srca (tahikardija), ubrzanim i plitkim disanjem (tahipnejom) i ortostatskom hipotenzijom.

Toplinska iscrpljenost – klinički sindrom slabosti, malaksalosti mučnine, sinkope i drugih nespecifičnih simptoma izazvanih izlaganjem toplini, a termoregulacija nije oštećena. Posljedica je neravnoteže vode i elektrolita izazvana izlaganjem toplini.

Terapija obuhvaća smještaj bolesnika u hladno okruženje, u ležeći ispruženi položaj s intravenoznom nadoknadom tekućine, u pravilu se daje 0,9%-tna fiziološka otopina, peroralnom rehidracijom se ne mogu u dovoljnoj mjeri nadoknaditi elektroliti. Najčešće je dovoljno 1-2L brzinom od 500 ml/h. Nadoknada tekućine: dvije 0,9% otopine fiziološke otopine/osobi što iznosi 3 eura/osobi.

Hitna medicinska služba u velikim gradovima prosječno ima 150-250 intervencija dnevno. U pojavi toplinskog vala povećanje intervencija odnosno dnevno 20%. Što se procjenjuje na razliku od cca 4.000 prijema više osoba koje su zatražile hitnu medicinsku pomoć u doba trajanja toplinskog vala što iznosi više od 400 tisuća eura financijskog troška.

U najvjerojatnijem kraćem toplinskom valu u trajanju od 2 dana uzastopce posebna potreba za timovima ne bi bila. Prosječno vrijeme dolaska na intervenciju je vrijeme čekanja od poziva za pomoć 194 do stizanja ekipe (u EU je prosječno vrijeme dolaska vozila hitne medicinske pomoći do unesrećenog do 10 min, a i vrijeme intervencije u području Općine nije veće. Dan hospitalizacije prema DTS šifra dijagnoze T62A vrućica nepoznatog uzroka s KK iznosi 700 eura a s umanjnim koeficijentom 0,3800 iznosi 400 eura.

Radnik na otvorenom bez adekvatne opskrbe tekućinom i dovoljno odmora svih 8 sati vrlo teškog rada izložen jakom i direktnom sunčevom svjetlu na kritičnoj temperaturi zraka >30°C u opasnosti je od toplinskog stresa. To se utvrđuje pomoću tzv. toplinskog indeksa – IVGT (WBGT) prema standardu ISO 7243 kao bazni standard toplinskog stresa, prihvaćen u RH (HRN EN:2003) te je pouzdan i valjan u cijelom svijetu. Ako radnik radi u kombinezonu od tkanog materijala duplog sloja na dobivenu IVGT vrijednost od 38°C se dodaje još korekcija od 3°C pa se vrijednost IVGT indeksa penje na 41°C, što znači da se radnik nalazi u kategoriji „opasno“ gdje su mogući toplinski grčevi i bez daljeg nastavka rada. Pored Indeksa vlažne globusne temperature za analizu uvjeta rada na otvorenom, pri visokim temperaturama, upotrebljava se i *humidity index* – HI. To je jednostavniji način izražavanja toplinskog stresa kojem su izloženi radnici. Jednostavno se izmjeri temperatura i vlaga. Ako je izmjerena temperatura zraka 31°C pri relativnoj vlazi od 65% *Humidex* iznosi 42°C. Mogući su simptomi toplinskog stresa i obavezno je uzimanje dodatnih količina vode te radnika treba uputiti liječniku. Za rad na direktnom suncu se dodaje 1 do 2°C (ovisno o stupnju naoblake).

Obzirom na opisane utjecaje na zdravlje i posljedice na određene navedene ranjive skupine u populaciji koje su osjetljivije na ekstremne temperature, pokušalo se uvidom i analizom u sezonske prijave hitnih službi te podacima istog sezonskog razdoblja statističko bolničkih prijava smrti i hospitalizacija, procijeniti opseg zahvaćenosti i ekonomskih posljedica od nastupa toplinskog vala na život stanovnika, gospodarstvo, infrastrukturu i društvenu stabilnost.

Život i zdravlje ljudi

U slučaju toplinskog vala predviđa se veće obolijevanje stanovništva Općine Šandrovac nego inače, posebice skupina s postojećom kroničnom bolešću. Obzirom na nepostojanje prethodne metodologije ekonomske analize i procjene šteta za klimatsku nepogodu toplinskog vala uzete su dosadašnja stručna iskustva i prosudbe djelatnika zavoda za hitnu medicinu i transfuzijsku medicinu. Očekuje se 20% više hitnih intervencija, viša stopa bolovanja radno aktivnog stanovništva, kao i više komplikacija i smrtnih ishoda kod ranjivih skupina stanovništva i radnika na otvorenom. Pojava događaja toplinskog vala

umjerenog rizika od 1 – 2 dana očekuje se jednom u 9 dana u ljetnoj sezoni (120 dana) s porastom smrtnosti stanovništva za 5%.

Tablica 4: Posljedice na život i zdravlje ljudi

Život i zdravlje ljudi			
Kategorija	Posljedice	Kriterij % osoba JLP(R)S	ODABRANO
1	Neznatne	*<0,001	
2	Malene	0,001-0,004	X
3	Umjerene	0.0047-0,011	
4	Značajne	0,012-0,035	
5	Katastrofalne	0,036>	

Gospodarstvo

U ovom vjerojatnom scenariju troškovi liječenja hitnih medicinskih usluga i hospitaliziranih oboljelih, kojih se procjenjuje da bi bilo nekoliko desetina tisuća eura, što ne uključuje troškove povećane potrošnje energenata struje i vode za simptomatsko liječenje i rashlađivanje cjelokupno zahvaćenog broja osoba zatečenog u Općini Šandrovac, odnosno između 0,5 i 1% proračuna Općine.

Tablica 5: Posljedica na gospodarstvo

Gospodarstvo			
Kategorija	Posljedice	Kriterij-štete u % proračuna JLP(R)S	ODABRANO
1	Neznatne	0,5-1	X
2	Malene	1-5	
3	Umjerene	5-15	
4	Značajne	15-25	
5	Katastrofalne	>25	

Društvena stabilnost i politika

Postojeća organizacija hitne medicinske službe Zavoda za hitnu medicinsku pomoć Bjelovarsko-bilogorske županije je primjerena te bi se održala potrebna razina aktivnosti neophodnih da se zadovolje elementarne potrebe stanovništva Općine Šandrovac u uvjetima umjerenog toplinskog vala. Ne očekuju se znatnija oštećenja kritične infrastrukture, štete/gubici na građevinama od javnog društvenog značaja, kao niti prekid dulji od 10 dana u radu kritičnih infrastruktura.

Tablica 6: Prikaz kriterija za društvenu stabilnost i politiku – štete na infrastrukturi (KI) i štete na građevinama od javnog značaja

Društvena stabilnost i politika			
Oštećena kritična infrastruktura			
Kategorija	Posljedice	Kriterij-štete u % proračuna JLP(R)S	ODABRANO
1	Neznatne	0,5-1	X
2	Malene	1-5	
3	Umjerene	5-15	
4	Značajne	15-25	
5	Katastrofalne	>25	
Štete/gubici na građevinama od javnog društvenog značaja			
Kategorija	Posljedice	Kriterij-štete u % proračuna JLP(R)S	ODABRANO
1	Neznatne	0,5-1	X
2	Malene	1-5	
3	Umjerene	5-15	
4	Značajne	15-25	
5	Katastrofalne	>25	

Tablica 6a: Posljedice na društvenu stabilnost i politiku - ZBIRNO

Društvena stabilnost i politika			
Kategorija	Ukupno	Kritična infrastruktura	Štete/gubici na građ. od javnog društvenog značaja
1	X	X	X
2			
3			
4			
5			

Iako se može očekivati odsustvo zaposlenika u pojedinim društvenim djelatnostima zbog bolovanja, ne treba očekivati značajne poteškoće u radu kritičnih službi na rok dulji od 10 dana. Tome bi doprinijele preventivne mjere prema Protokolu o zaštiti od vrućina u periodu 15. svibnja – 15. rujna u skupinama zdravstvenih zaposlenika i posljedice se procjenjuju kao malene.

Vjerojatnost/frekvencija događaja

Tablica 7: Vjerojatnost/frekvencija dešavanja u Općini Šandrovac

Kategorija	Vjerojatnost/frekvencija			ODABRANO
	Kvalitativno	Vjerojatnost	Frekvencija	
1	Iznimno mala	<1%	1 događaj u 100 godina i rjeđe	
2	Mala	1-5%	1 događaj u 20 do 100 godina	
3	Umjerena	5-50%	1 događaj u 2-20 godina	
4	Velika	51-98%	1 događaj u 1-2 godine	X
5	Iznimno velika	>98%	1 događaj godišnje i češće	

Događaj s najgorim mogućim posljedicama

Nagli nastup toplotnog vala tijekom ljetnih vrućina kod stupnja rizika - vrlo velike opasnosti s maksimalnom dnevnom temperaturom zraka iznad 37,1°C ili s minimalnom temperaturom zraka 22,9°C u trajanju od četiri i više uzastopnih dana. Nakon izlaganja ovim ekstremnim temperaturama ljudski organizam ulazi u stanje šoka tzv. TOPLINSKOG UDARA

To je stanje hipertermije (povišene tjelesne temperature) praćena sistemskim upalnim odgovorom tijela koji uzrokuje višestruko zatajenje organa i često smrt. Simptomi su temperatura >40°C i promijenjeno psihičko stanje. Do toplinskog udara dolazi kad termoregulacijski mehanizmi ne funkcioniraju a unutarnja temperatura se prilično poveća, aktiviraju se upalni citokini te dolazi do višestrukog zatajenja organa. Zatajuje CNS, skeletni mišići (rabdomioliza), mioglobinurija, akutno zatajenje bubrega i diseminirana intravaskularna koagulacija. Oko 20% preživjelih ima ostatno oštećenje mozga.

Liječenje: Važno je klinički prepoznati što prije i odmah započeti učinkovitim hlađenjem izvana – neprekidno prskanje/vlaženje vodom, oblaganje ledenim ručnicima (ali oprezno) a istovremeno hlađenje ventilatorom i masažom kože kako bi se potaknuo protok krvi; intravenoznom nadoknadom tekućine 0,9%-tnom fiziološkom otopinom i potporom koja je potrebna kod zatajenja organa. Rabdomioliza se sprječava davanjem intravenozno benzodijazepina. Hlađenje može izazvati konvulzije i povraćanje pa je potrebno zaštititi dišne putove od povraćenog želučanog sadržaja. Kod diseminirane koagualcije se primjenjuju trombociti i svježa smrznuta plazma. Bolesnik se hospitalizira u jedinicu intenzivne njege. U ovom scenariju mnoge osobe mogu zadobiti opekline. Po Parklandovoj formuli osoba s opeklinama treba nadoknadu volumena = 4ml x % opekline x tj. težina. Npr. osoba s 30% opekline i prosječne teine 70kg treba nadoknadu od 8,4 litre. Kod masovne ugroženosti se uključe lokalni resursi – fontane, vodoskoci na javnim površinama klimatizirani javni prostori kao knjižnice, trgovački centri i slično. Da bi se smanjila tjelesna temperatura potrebno je osobu rashladiti npr. ventilatorom. Jedan ventilator od 100W koji treba raditi 24 sata u doba toplinskog vala troši 2,4 kWh.

Prema podacima HZJZ-a te praćenja oboljelih i umrlih prema „Protokolu o postupanju i preporuke za zaštitu od vrućine“ za period od 15. svibnja – 15. rujna ljetnih mjeseci zabilježen je trend porasta intervencija Hitne medicinske službe za Županiju i Općinu Šandrovac. Analizirajući smrtnost pokazalo se da je u 2012. godini, tijekom tjedna (krajem srpnja i početkom kolovoza) u kojem je toplinski val zahvatio područje, višak smrtnih ishoda bio 5% u odnosu na tjedne bez toplinskog ekstrema. Taj se podatak podudara sa procjenom iz DHMZ-a za koju se označava umjerena opasnost tj. kad je smrtnost 5% viša od prosječne. Epidemiološke analize prijema iz hitnih medicinskih službi 2012. g. pokazale su da je tijekom tjedna toplinskog vala porastao prijem naspram prijema tijekom tjedana bez toplinskog ekstrema. Razlika u prijemu oboljelih u redovnim uvjetima prema prijemu više osoba koje su zatražile hitnu medicinsku pomoć u doba trajanja toplinskog vala iznosi više desetina tisuća kuna financijskoga troška. Dulji i ekstremniji toplinski valovi donose veće rizike. Budući da su ostali rizici povišeni jedan do pet dana nakon toplinskog vala, prevenciju i liječenje je važno provoditi ne samo za vrijeme toplinskog vala, nego i nakon toga.

S obzirom na procjene da je pogođeno 5% oboljelih koji zatraže zdravstvenu pomoć u tijeku toplinskog udara u terminalnoj fazi kroničnih bolesti s najtežom kliničkom slikom što znači da značajan broj bolesnika svaki treba terapiju od 10 doza trombocita, 3 doze svježe plazme i 6 doza 0,9% fiziološke infuzijske otopine.

U slučaju pojave dužeg najviše rizičnog toplinskog vala u Općini Šandrovac i Županiji u trajanju od 4 i više uzastopnih dana bi bila potreba za nekoliko dodatnih timova HMP. Svaki tim čini dodatni trošak od 7 tisuća eura.

Pojava događaja toplinskog vala ekstremnog rizika u trajanju od 4 i više dana očekuje se jednom u 22 dana u ljetnoj sezoni (120 dana) s porastom smrtnosti stanovništva za 10%.


Posljedice

Zavod za hitnu medicinu Bjelovarsko-bilogorske županije djeluje od 2012.godine (ranije funkcionirao kao dio Doma zdravlja), te pokriva ukupno područje Županije. Današnja mreža (ustroj) djeluje iz sjedišta u Bjelovaru (T1 i T2 timovi) te iz Ispostava. Ispostave su u: Bjelovaru, Čazmi, Daruvaru, Garešnici i Grubišnom Polju. Djeluje se u obliku koncentričnih krugova oko Gradova. Time se lakše postiže zbrinjavanje pacijenata unutar „zlatnog sata“ (za do 10min u gradu i 20 min u ruralnom području) čime se povećava preživljavanje za 30 do 50%, prema doktrini suvremene svjetske medicine.

Došlo bi do pojačanog opterećenja na zdravstvene i socijalne službe i bilo bi potrebno osigurati organizacijske prilagodbe kao uključivanje timova HMP u odnosu na konkretnu situaciju. U tom smislu trebalo bi izraditi planove korištenja kapaciteta potrebnih za povećan priljev ugroženih osoba, kako bi se osigurao nesmetan rad zdravstvenih službi. Potrebno bi bilo uključiti lokalnu zajednicu da dopusti korištenje klimatiziranih javnih ustanova kao što su trgovački centri, muzeji i slično da volonteri Crvenog križa i civilne zaštite presele pojedince iz najosjetljivijih skupina stanovništva u prostorije s klimatizacijom.

Sposobnost sustava zdravstvene zaštite u Općini Šandrovac (i Županiji) za odgovor na ukupnost krize koju toplotni val kao izvanredna okolnost može izazvati, čine zdravstveni kapaciteti u Općini i Bjelovaru. /resursi u uvodu Procjene rizika!/ Slika 4: Primjer prognoze/upozorenja DHMZ

Upozorenje na toplinske valove koji mogu djelovati na zdravlje



Legenda:



Utjecaj na Društvene vrijednosti

Ekonomska analiza zdravstvenih učinaka i prilagodbe na klimatske promjene ukazuje na direktne i indirektne posljedice za zdravlje od pojave ekstremnih temperatura uslijed klimatskih promjena, i to:

- povećana smrtnost i broj ozljeda
- povećan rizik od zaraznih bolesti
- prehrana i razvoj djece
- negativan utjecaj na mentalno zdravlje i kardio-respiratorne bolesti.

Isto tako, učinci toplinskih valova mogu za posljedice imati i onemoćalost dijela stanovnika, uginuće peradi i svinja u intenzivnom uzgoju, uvenuće dijela ratarskih kultura, smanjenja radnih učinaka fizičkih radnika, a osobitu pažnju treba posvetiti sprečavanju posljedica kod štíćenika domova za starije i nemoćne osobe, udomiteljskih obitelji i kod starijih osoba Općine inače.

Preventivne mjere

Zdravstvenim mjerama prevencije uz medijsku podršku u pružanju pravovremenih informacija, a vezano uz zaštitu od vrućine, ključan je i važan čimbenik očuvanja kardiološkog zdravlja, ali i zdravlja općenito. Edukacija i osposobljavanje stanovnika Općine Šandrovac.

Kod razvoja javne vodovodne mreže u naseljima Općine razvijena je i hidrantska mreža. Prostornim planovima, zahvatima u prostoru, uvjetima građenja i sl. obavezani su svi investitori na priključenje na sustav javne vodovodne mreže. Rekreativski sadržaji uz vodene površine također su od značaja.

Život i zdravlje ljudi

Kod događaja s najgorim mogućim posljedicama

U slučaju toplinskog vala ekstremnog rizika predviđa se veći broj terminalno oboljelih nego inače, posebice skupina s postojećom kroničnom bolešću, siromašni, radnici na otvorenom. Obzirom na nepostojanje prethodne metodologije ekonomske analize i procjene šteta za toplinski val ekstremnog rizika poslužila su dosadašnja stručna iskustva i prosudbe djelatnika Zavoda za hitnu medicinu Bjelovarsko-bilogorske županije. Očekuje se 5% više najteže ugroženih osoba, viša stopa bolovanja radno aktivnog stanovništva, kao i više komplikacija i smrtnih ishoda kod ranjivih skupina stanovništva i radnika na otvorenom. Pojava događaja toplinskog vala ekstremnog rizika više od 4 dana očekuje se jednom u 22 dana u ljetnoj sezoni (120 dana) s porastom smrtnosti stanovništva za 10%.

Tablica 9: Posljedice na život i zdravlje ljudi

Život i zdravlje ljudi			
Kategorija	Posljedice	Kriterij % osoba JLP(R)S	ODABRANO
1	Neznatne	*<0,001	
2	Malene	0,001-0,004	
3	Umjerene	0,0047-0,011	
4	Značajne	0,012-0,035	X
5	Katastrofalne	0,036>	

Gospodarstvo

U ovom vjerojatnom scenariju troškovi liječenja hitnih medicinskih usluga i hospitaliziranih oboljelih, kojih se procjenjuje da bi bilo nekoliko stotina tisuća kuna, što ne uključuje troškove povećane potrošnje energenata struje i vode za simptomatsko liječenje i rashlađivanje cjelokupno zahvaćenog broja osoba zatečenog u Općini Šandrovac, odnosno između 1-5% proračuna Općine.

Tablica 10: Posljedica na gospodarstvo

Gospodarstvo			
Kategorija	Posljedice	Kriterij-štete u % proračuna JLP(R)S	ODABRANO
1	Neznatne	0,5-1	
2	Malene	1-5	X
3	Umjerene	5-15	
4	Značajne	15-25	
5	Katastrofalne	>25	

Društvena stabilnost i politika

Postojeća organizacija hitne medicinske službe Zavoda za hitnu medicinsku pomoć BBŽ je primjerena te bi se održala potrebna razina aktivnosti neophodnih da se zadovolje elementarne potrebe stanovništva Općine i Županije u uvjetima umjerenog toplinskog vala. Ne očekuju se znatnija oštećenja kritične infrastrukture, štete/gubici na građevinama od javnog društvenog značaja, kao niti prekid dulji od 10 dana u radu kritičnih infrastrukture.

Tablica 11 : Prikaz kriterija za društvenu stabilnost i politiku – štete na infrastrukturi (KI) i štete na građevinama od javnog značaja

Društvena stabilnost i politika			
Oštećena kritična infrastruktura			
Kategorija	Posljedice	Kriterij-štete u % proračuna JLP(R)S	ODABRANO
1	Neznatne	0,5-1	X
2	Malene	1-5	
3	Umjerene	5-15	
4	Značajne	15-25	
5	Katastrofalne	>25	
Štete/gubici na građevinama od javnog društvenog značaja			
Kategorija	Posljedice	Kriterij-štete u % proračuna JLP(R)S	ODABRANO
1	Neznatne	0,5-1	X
2	Malene	1-5	
3	Umjerene	5-15	
4	Značajne	15-25	
5	Katastrofalne	>25	

Tablica 11a: Posljedice na društvenu stabilnost i politiku - ZBIRNO

Društvena stabilnost i politika			
Kategorija	Ukupno	Kritična infrastruktura	Štete/gubici na građ. od javnog društvenog značaja
1	X	X	X
2			
3			
4			
5			

Ne očekuje se znatnija šteta ili gubici do kojih bi moglo doći na građevinama od javnog društvenog značaja. Iako se može očekivati odsustvo zaposlenika u pojedinim društvenim djelatnostima zbog bolovanja, ne treba očekivati značajne poteškoće u radu kritičnih službi na rok dulji od 10 dana. Tome bi doprinijele preventivne mjere prema Protokolu o zaštiti od vrućina u periodu 15. svibnja – 15. rujna u skupinama zdravstvenih zaposlenika i posljedice se procjenjuju kao malene.

Podaci, izvori i metode izračuna

Korišteni su po uzoru na procjenu rizika Republike Hrvatske, tj. podaci o umrlima Državnog zavoda za statistiku, podaci HZJZ i Zavoda za hitnu medicinu BBŽ, podaci za Općinu i drugi.

Relativna nepouzdanost u procjeni opsega pogođenog stanovništva vezana je za nepostojanje statistike kretanja stanovnika Općine u drugim krajevima RH kao i prolaznosti turista kroz Općinu, pa su korišteni procijenjeni podaci.

Vjerojatnost/frekvencija događaja Tablica 12: Vjerojatnost/frekvencija

Kategorija	Vjerojatnost/frekvencija			ODABRANO
	Kvalitativno	Vjerojatnost	Frekvencija	
1	Iznimno mala	<1%	1 događaj u 100 godina i rjeđe	
2	Mala	1-5%	1 događaj u 20 do 100 godina	
3	Umjerena	5-50%	1 događaj u 2-20 godina	X
4	Velika	51-98%	1 događaj u 1-2 godine	
5	Iznimno velika	>98%	1 događaj godišnje i češće	

Tablica 13: Nepouzdanost rezultata procjene rizika

	Ne postoji dovoljna količina statističkih podataka, iskustva stručnjaka i ostalih podataka te pouzdana metodologija procjene posljedica – zbog čega se očekuju značajne greške	
Vrlo visoka nepouzdanost	4	
Visoka nepouzdanost	3	
Niska nepouzdanost	2	X
Vrlo niska nepouzdanost	1	
	Postoji dovoljna količina statističkih podataka, iskustva stručnjaka i pouzdana metodologija procjene - zbog čega je pojavljivanje grešaka vrlo malo vjerojatno	

5.6. Matrice rizika

RIZIK: EKSTREMNE VREMENSKE POJAVE – EKSTREMNE TEMPERATURE

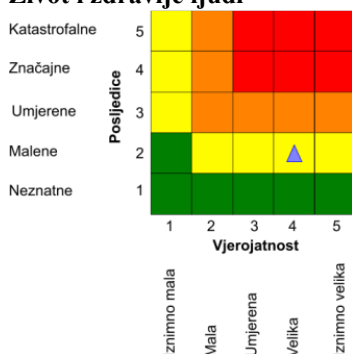
- Vrlo visoki rizik
- Visoki rizik
- Umjeren rizik
- Nizak rizik

Rizik se može prihvatiti, izuzev u iznimnim situacijama
Rizik se može prihvatiti ukoliko je smanjenje nepraktično ili troškovi uvelike premašuju dobit
Rizik se može prihvatiti ukoliko troškovi premašuju dobit
Dotadne mjere nisu potrebne, osim uobičajenih

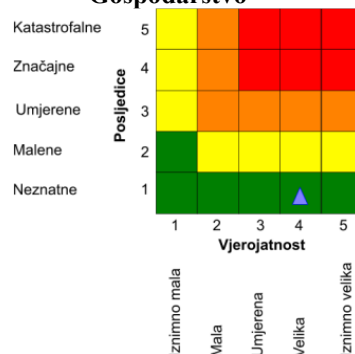
NAZIV SCENARIJA: Toplinski val na području Općine Šandrovac

Najvjerojatniji neželjeni događaj

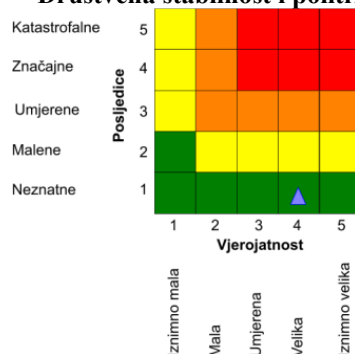
Život i zdravlje ljudi



Gospodarstvo

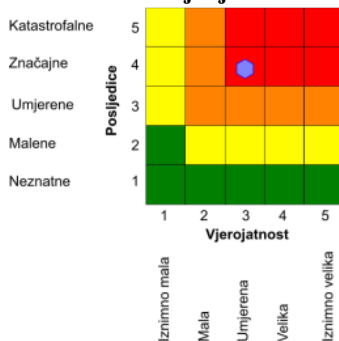


Društvena stabilnost i politika

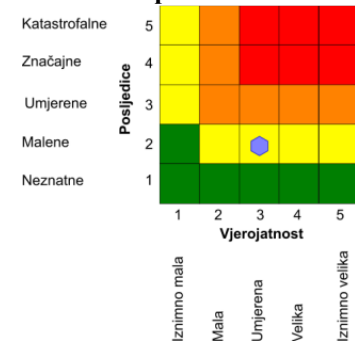


Događaj s najgorim mogućim posljedicama

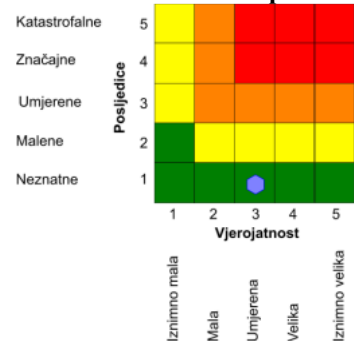
Život i zdravlje ljudi



Gospodarstvo

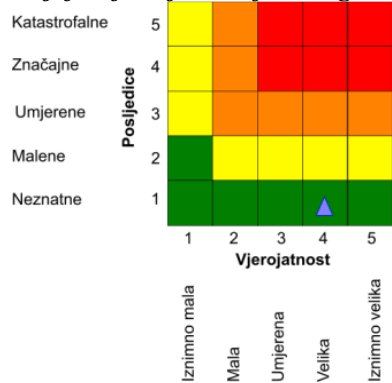


Društvena stabilnost i politika

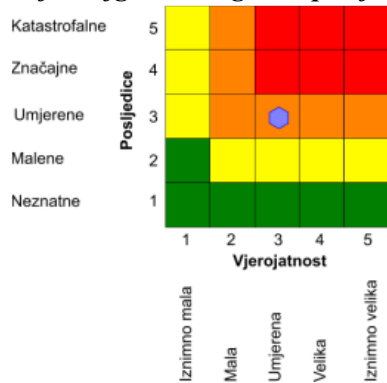


$$\text{Ukupni rizik} = \frac{\text{Život i zdravlje ljudi} + \text{Gospodarstvo} + \text{Društvena stabilnost i politika}}{3}$$

Najvjerojatniji neželjeni događaj, ukupno

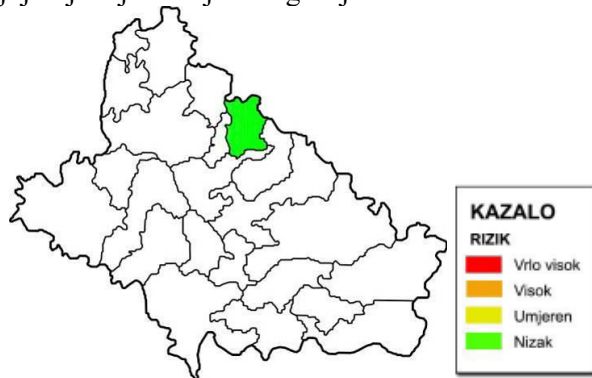


Događaj s najgorim mogućim posljedicama, ukupno



5.7. Karte rizika

a) Najvjerojatniji neželjeni događaj



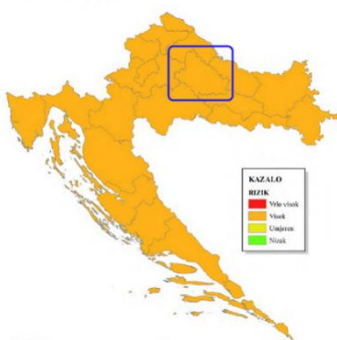
b) Događaj s najgorim mogućim posljedicama



Izvodno iz Procjene rizika Bjelovarsko-bilogorske županije (prosinao 2025.)

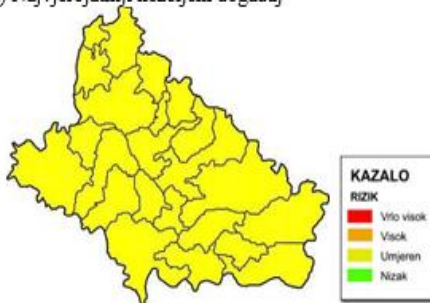
a/ Iz Procjene rizika od katastrofa RH

RIZIK: Ekstremne temperature



b/ Samostalna procjena rizika BBŽ

a) Najvjerojatniji neželjeni događaj



b) Događaj s najgorim mogućim posljedicama



Scenarij VII.

5. Opis scenarija: Požari otvorenog tipa u području Općine Šandrovac

5.1. Naziv scenarija, rizik

Rizik *požara otvorenog tipa* (otvorenih područja šuma, poljoprivrednih površina i sl.) naglašen je za područje primorskog dijela Republike Hrvatske, sa vrlo visokim rizikom u središnjem dijelu (Dalmacija). No uslijed učestalih klimatskih ekstrema, osobito suša koje su sve intenzivnije i vremenski duže, rizik je značajan i u pojedinim dijelovima unutrašnjosti Hrvatske. Obzirom da je problematika požara (te i onih otvorenog tipa) cjelovito obrađena u *Procjeni ugroženosti od požara i tehnoloških eksplozija Općine i BBŽ* u ovoj reviziji II Procjene rizika od velikih nesreća za područje Općine Šandrovac, a u želji da izbjegnemo preklapanja Procjena, težište je na informativnom pristupu, radi spoznaja značaja ovog rizika.

Obzirom na geografski položaj i značajne površine pod šumama i drugim raslinjem, kao i periode dugotrajnih suša, područje Općine Šandrovac ima određeni potencijal ugroze požarima otvorenog tipa. Požari raslinja stvaraju znatne izravne i neizravne štete, a njihovo gašenje ponekad iziskuje angažiranje velikog materijalnog, tehničkog i kadrovskog potencijala sustava zaštite i spašavanja.

Procjena ugroženosti/rizika od požara u području Općine Šandrovac detaljno je i verificirano izvršena u namjenskim protupožarnim dokumentima Općine, a ovo je samo dodatna obrada *požara otvorenog tipa* iz aspekta civilne zaštite. Napomena: Općina ima ažurnu *Procjenu ugroženosti od požara i tehnoloških eksplozija* te *Plan zaštite od požara*, u kojima je detaljno procijenjen i rizik požara otvorenog tipa.

Tablični opis scenarija

Naziv scenarija:
Požari otvorenog tipa u području Općine Šandrovac
Grupa rizika:
Požari
Rizik:
Požari otvorenog tipa
Radna skupina:
Radna skupina Općine Šandrovac određena Odlukom općinskog načelnika
Opis scenarija:
Pojavnost požara otvorenog prostora u području Općine manjeg i najvećeg intenziteta i posljedica

Uvod

Osim što šuma i sva ostala zemljišta obrasla vegetacijom imaju gospodarsku važnost kao izvori sirovina, poljoprivredna zemljišta za proizvodnju hrane, navedeni prostori predstavljaju i dobra od općeg interesa koja iziskuju posebnu zaštitu. Osnovne općekorisne funkcije šuma i ostalog raslinja su zaštita tla, prometnica i drugih objekata od erozije, bujica i poplava, utjecaj na vodni režim, plodnost tla, klimu, pročišćavanje atmosfere, zaštita, očuvanje i unaprjeđenje okoliša, izgleda i ljepote krajolika, te stvaranje uvjeta za život, rad, odmor, liječenje, oporavak, turizam i lovstvo. Stoga požari živog i mrtvog goriva na otvorenom prostoru na površinama šumskog, poljoprivrednog i ostalog neobrađenog i zapuštenog zemljišta generiraju velike poremećaje cijelog ekosustava i teško nadoknadive gospodarske štete, velike troškove obnove i druge posredne i neposredne gubitke. Potrebno je navesti da takvi požari kontaminiraju zrak na užem prostoru, ali i uzrokuju dugoročne štete emisijom ugljičnog dioksida.

Osim toga požari raslinja mogu trajati relativno duže vrijeme (više dana ili tjedana) uslijed nepovoljnih meteoroloških uvjeta, a osobito je zahtjevno gašenje na teško pristupačnim područjima gdje ne postoji

razvijena infrastruktura (prometnice, vodovod, mogućnost komunikacije između interventnih snaga). Požari raslinja i ostalog mrtvog goriva na otvorenom prostoru (sva goriva tvar iznad mineralnog dijela tla) su prirodna pojava koja će pojavljivati i u budućnosti, bez obzira na širinu i intenzitet poduzetih mjera. Gašenje takvih požara podrazumijeva angažiranje značajnog materijalnog, tehničkog i kadrovskog potencijala sustava zaštite i spašavanja, ponekad iz više općina i gradova, pa čak i Županije. Požari raslinja, osim svega navedenog, mogu imati utjecaj na percepciju globalne sigurnosti zemlje tijekom turističke sezone u ovom području.

Za izračun određenih parametara u ovoj procjeni rizika, korišteni su izvori tijela državne uprave nadležnog za poslove zaštite od požara - Ministarstva unutarnjih poslova, koje ima zakonsku obvezu vođenja statističkih podataka o požarima. Korišteni su podaci iz važeće Procjene ugroženosti od požara i tehnoloških eksplozija te Plana zaštite od požara Općine Šandrovac.

Požari na otvorenom prostoru Općine odnose se uglavnom na požare izazvane nekontroliranim ili nedovoljno kontroliranim spaljivanjem korova na poljoprivrednim površinama. Požari otvorenog prostora su u pravilu sa malom materijalnom štetom.

5.2. Prikaz utjecaja na kritičnu infrastrukturu

Utjecaj	Sektor
X	energetika (proizvodnja, uključivo akumulacije i brane, prijenos, skladištenje, transport)
	komunikacijska i informacijska tehnologija (elektroničke komunikacije, prijenos podataka, audio i audiovizualni prijenos i dr.)
X	promet (cestovni, željeznički, zračni, pomorski i promet na unutarnjim vodama)
	zdravstvo (zdravstvena zaštita, proizvodnja, promet i nadzor nad lijekovima)
	vodno gospodarstvo (regulacijske i zaštitne vodne građevine i komunalne vode)
X	hrana (proizvodnja i opskrba hranom i sustav sigurnosti hrane, robne zalihe)
	financije (bankarstvo, burze, investicije, sustavi osiguranja i plaćanja)
	proizvodnja, skladištenje i prijevoz opasnih tvari (kemijskih, bioloških, radioloških, nuklearnih i dr.)
X	javne službe (osiguranje javnog reda i mira, zaštita i spašavanje, hitna medicinska pomoć i dr.)
X	nacionalni spomenici i vrijednosti

5.3. Kontekst

Zakonom o zaštiti od požara određeno je da je svaka jedinica lokalne samouprave dužna donijeti vlastitu Procjenu ugroženosti od požara i Plan zaštite od požara. Temeljem Zakona, donijet je i Pravilnik kojim se regulira izrada akata. Usklađivanje ove procjene sa novonastalim uvjetima uzima u obzir specifičnosti svih naseljenih mjesta i otvorenih prostora. Ravnateljstvo civilne zaštite Republike Hrvatske početkom svake godine Vladi Republike Hrvatske predlaže donošenje Programa aktivnosti u provedbi posebnih mjera zaštite od požara od interesa za Republiku Hrvatsku. Programom su integrirane sve aktivnosti subjekata (ministarstava, državnih upravnih organizacija, javnih ustanova, vatrogasnih postrojbi, udruga) u cilju učinkovitijeg djelovanja pri gašenju požara na otvorenom prostoru. Izradom takvog ciljanog Programa, nastoji se pridati važnost vatrogastvu u vrijeme požarne sezone kada je on najopterećeniji. Na taj način dobivena su dodatna financijska sredstva za funkcioniranje sustava u specifičnim okolnostima. Svi subjekti Programa aktivnosti provode svoje zadaće kontinuirano tijekom cijele godine na području cijele zemlje i daju svoj doprinos u provedbi preventivnih i operativnih mjera zaštite od požara.

Po Zakonu o vatrogastvu (NN 125/19, 114/22 i 155/23) vatrogasne postrojbe koje neposredno obavljaju vatrogasnu djelatnost su:

1. Javna vatrogasna postrojba
2. Postrojba dobrovoljnog vatrogasnog društva
3. Profesionalna vatrogasna postrojba u gospodarstvu
4. Postrojba dobrovoljnog vatrogasnog društva u gospodarstvu;

5. Vatrogasna postrojba vatrogasne zajednice županije odnosno Grada Zagreba
6. Intervencijska vatrogasna postrojba

5.4. Uzrok

Statistički podaci Ministarstva unutarnjih poslova, Vatrogasne zajednice Bjelovarsko-bilogorske županije i VZ Općine (sa 5 DVD-ova) u pogledu požara raslinja, između ostalog, promatraju dvije osnovne kategorije: uzroke požara i načine izazivanja požara.

Promatrajući te dvije kategorije može se konstatirati da je nastanak požara raslinja uglavnom povezan s ljudskom djelatnošću. Najčešći način izazivanja je nemar ili poradi paljenja korova i bio-otpada, radova u šumi, nepažnji sa ložištima za roštilje, neugašenoj vatri, dječje igre i zapuštenih neuređenih deponija organskog i anorganskog otpada.

Prisutno je i namjerno paljenje poradi pretvorbe zemljišta u građevinsko, tradicija obnove pašnjaka paljenjem suhe trave, a u manjoj mjeri i piromanija, osveta, krivolov i terorističko djelovanje.

Najčešći uzroci požara su otvoreni plamen, a nešto manji postotak požara je uzrokovan pražnjenjem atmosferskog elektriciteta ili toplinom koja nastaje trenjem (ispadanje užarenih kočionih obloga).

Prema mjestu nastanka na jedan šumski požar nastao u državnim šumama, nastaje jedan požar na zapuštenim poljoprivrednim površinama i u privatnim šumama. Posljednjih nekoliko godina oko 40% dojava požara stiglo je od radnika Hrvatskih šuma, 45% od građana, 10% od vatrogasaca i 5% od policije.

Prema vlasničkoj strukturi, šume u državnom vlasništvu su zastupljene sa 3 : 1 u odnosu na površine šuma u privatnom vlasništvu. Međutim, udio državnih šuma u ukupnoj opožarenoj površini u odnosu na šume privatnih šumo-posjednika je skoro 1:1 što je posljedica nedovoljne brige šumovlasnika i neprovođenja potrebnih mjera zaštite u smislu izgradnje protupožarnih prosjeka, čuvanja šume i provođenja uzgojnih mjera u funkciji zaštite od požara.

Općekorisne funkcije šuma

Sva zemljišta obrasla vegetacijom imaju gospodarsku važnost kao i cijeli niz općekorisnih funkcija bitnih za život. Šume i šumska zemljišta specifično su prirodno bogatstvo te s općekorisnim funkcijama šuma koje „proizvode život“ uvjetuju poseban način upravljanja i gospodarenja. Osnovne općekorisne funkcije šuma su:

- postojanje biološkoga kapitala velike vrijednosti,
- zaštita tla, prometnica i drugih objekata od erozije vodom i vjetrom,
- uravnoteženje vodnih odnosa u krajobrazu te zaštita od bujica i poplava,
- pozitivan utjecaj na vodni režim podzemnih i nadzemnih voda,
- pročišćavanje voda procjeđivanjem kroz šumsko tlo te opskrba podzemnih tokova i izvorišta pitkom vodom,
- utjecaj na plodnost tla i ljepotu krajobraza,
- pozitivan utjecaj na klimu i poljodjelsku djelatnost,
- pročišćavanje atmosfere i ublažavanje učinka »staklenika« vezivanjem ugljičnog dioksida i obogaćivanje okoliša kisikom,
- gospodarski značaj u smislu izvora sirovina, eksploatacije drveta, prerade drveta, zapošljavanja ljudi i razvoja ekološkog, lovnog i seoskoga turizma,
- zaštita, očuvanje i unaprjeđenje okoliša, estetike i ljepote krajolika,
- očuvanje genofonda šumskoga drveća i ostalih vrsta šumske biocenoze,
- očuvanje biološke raznolikosti genofonda, vrsta, ekosustava i krajobraza,
- održavanje opće i posebne zaštite prirode osnivanjem nacionalnih parkova i parkova prirode,
- stvaranje povoljnijih uvjeta za život, rad, odmor, liječenje, oporavak, turizam i lovstvo.

Poljoprivredna zemljišta

Poljoprivredna zemljišta su značajna za proizvodnju hrane te navedeni prostori predstavljaju dobra od općeg interesa, koja iziskuju posebnu zaštitu. Prema podacima iz Statističkog ljetopisa, ukupna površina poljoprivrednog zemljišta u Republici Hrvatskoj je 2.695.037 ha, a od toga je u vlasništvu države 890.214 ha ili 33%. U privatnom vlasništvu je 1.804.823 ha ili 67%.

Gledano s aspekta zaštite od požara poljoprivrednih zemljišta, također dolaze do izražaja određene specifičnosti:

- ugroženost poljoprivrednih kultura od požara osobito je naglašena tijekom sušnih razdoblja (polja žitarica i uljarica, maslinici, vinogradi), a pojedine kulture ugrožene su u posljednjim fazama dozrijevanja,
- znatne izravne i neizravne materijalne štete, zastoji u proizvodnji, potreba sanacije tla,
- tereni su relativno teško pristupačni za vatrogasnu tehniku,
- potrebno je poduzimanje preventivskih mjera u fazama dozrijevanja (nadzor prostora, prosjeci uz prometnice i pružne pravce, informiranje i edukacija stanovništva),
- znatne površine zemljišta koje su nekada bile obrađene sada se više ne održavaju te su gusto obrasla i povećavaju požarnu ugroženost.

Klimatski aspekti

Pod klimom (podnebljem) se podrazumijeva ukupnost meteoroloških čimbenika i pojava koji opisuju srednje (prosječno) stanje atmosfere na određenom mjestu i u određenom višegodišnjem razdoblju. Za potrebe učinkovitog planiranja i prevencije u zaštiti šuma od požara nedovoljan je prikaz općih, makroklimatskih zona kakvim se u većini slučajeva raspolaže. Takovi prikazi su dobri kao početak izrade specijaliziranih karata (mikroklimatskih, sezonskih klimatskih karata pojedinih godišnjih doba, pojedinih meteoroloških elemenata i sl.) koje bi, preklapajući se, davale veću ili manju ugroženost pojedinog područja u manjim vremenskim razdobljima. Dakako, detaljno poznavanje klime bitno je za preventivno planiranje i nakon šumskih požara, posebice kad se radi o obnovi biljnog pokrova na opožarenom području i očuvanju plodnog tla.

Na području Hrvatske dominantna su četiri tipa klime, ali zato dvadesetak različitih klimatskih podvarijanti (ovisno o metodi). Do velikih promašaja u planiranju može doći zbog neuvažavanja posebitosti pojedinih klimatskih podvarijanti.

Iako požari otvorenog prostora ovise o nizu čimbenika kao što su vegetacijski, geološki, geomorfološki i pedološki ipak klimatske prilike, posebice u posljednjih tri desetljeća, imaju još važniju ulogu na njihov nastanak i širenje. Ekstremno visoka temperatura i niska vlažnost zraka (osobito ako je dugotrajno), pokazatelj je vremenskog stanja koje pospješuje isušivanju mrtvog gorivog materijala na tlu, ali i vegetacije općenito, te se tako povećava potencijalna opasnost od požara raslinja u toplom dijelu godine. Nadalje, vrućine koje djeluju u sprezi sa sušnim razdobljima stvaraju povoljne vremenske uvjete za nastanak i širenje požara raslinja.

Prema raznim klimatskim scenarijima očekuju se intenzivniji, češći i duljeg trajanja valovi vrućine u Europi u drugoj polovici 21. stoljeća. Prostorna razdioba ugroženih područja od toplinskog stresa na području Hrvatske potvrđuje da je jadransko područje najugroženije s obzirom na klimatske promjene kod nas, a u Europi Sredozemlje. Ono se širi od jadranske obale prema unutrašnjosti Hrvatske odnosno od juga prema sjeveru i od istoka prema zapadu u posljednja tri desetljeća. Pokazuje se i znatno povećani broj vrućih dana i broj razdoblja s više od deset uzastopnih vrućih dana posljednjih 30 godina u odnosu na standardno klimatsko razdoblje 1961–1990.

Može se zaključiti da će se trend promjena koje se događaju posljednjih nekoliko desetljeća nastaviti i u budućnosti. To znači daljnje povećanje temperaturnih ekstrema i povećanje učestalosti toplinskih valova s maksimalnom dnevnom temperaturom zraka većom od 30 °C na području Hrvatske.

Svakako da povećanje srednje sezonske temperature zraka, koje se kod nas ne opaža samo tijekom ljeta, već i u ostalim godišnjim dobima, utječe na raniji početak vegetacije (listanje i cvjetanje) u proljeće i

kasniji završetak (žučenje i opadanje lišća). To produljuje vegetacijsko razdoblje pa bi se i o tome trebalo voditi računa prilikom planiranja zaštite šuma od požara.

Svako mjesto ima svoj požarni režim koji se može opisati izvedenim veličinama koje su rezultat međudjelovanja vlažnosti/suhoće prirodnog gorivog materijala i klimatskih prilika određenog kraja.

Jedna od takvih bezdimenzionalnih veličina je ocjena žestine. Ona može biti mjesečna i sezonska, a određuje se kanadskom metodom za procjenu opasnosti od požara raslinja (*Canadian Forest Fire Weather Index System, CFFWIS*) ili poznatija kao skraćenica FWI (*Fire Weather Index*). Ocjena žestine u sebi sadrži meteorološke uvjete i stanje vlažnosti mrtvog šumskog gorivog materijala i služi za klimatsko-požarni prikaz prosječnog stanja na nekom području. Općenito se smatra da je potencijalna opasnost od požara raslinja vrlo velika ako je SSR > 7.

Prostorna analiza srednjih sezonskih žestina (SSR) posljednja tri desetljeća je pokazala širenje područja s velikom potencijalnom opasnošću od požara raslinja od dalmatinskih otoka i obale prema zaleđu u odnosu na standardno klimatsko razdoblje.

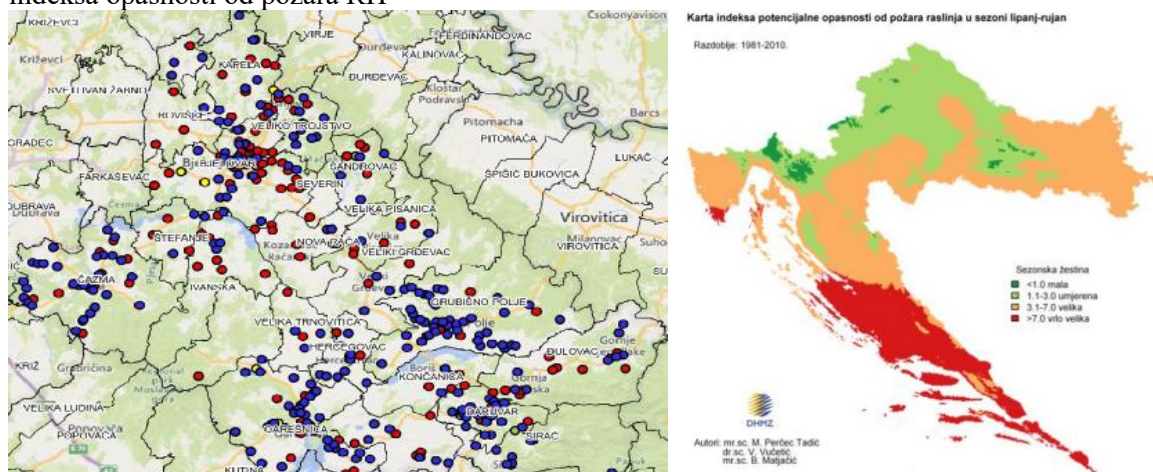
Jasno je vidljivo da se područja s povećanom potencijalnom opasnost od požara raslinja nezaustavljivo šire. Osim prostorne promjene zapažena je i vremenska promjena. Analiza linearnih trendova pokazuje produljenje požarne sezone na Jadranu od svibnja do listopada zbog klimatskih promjena. Ovi rezultati se uklapaju u širu sliku širenja područja velike ugroženosti od požara raslinja na Sredozemlju i istočnoj Europi u ljetnim mjesecima

Izvješće VOS-a o vatrogasnim intervencijama upisanim u bazu vatrogasnih intervencija do 15. srpnja 2020., a na temelju prispjelih izvješća od strane ŽVOC-a, samih vatrogasnih postrojbi, raspoloživih aplikacija ili samog sudjelovanja u vođenju akcija



Županija	Ukupan broj intervencija	Požari otvorenog prostora	Požari raslinja	Površina ha	Požar objekta	Požar vozila/ plovila	Akcident s opasnom stvari	Tehnička intervencija	Ostalo	Zračne snage ukupno	Gasitelji ukupno	VOZILA UKUPNO
Bjelovarsko-bilogorska	263	38	23	24	70	13	0	136	6	0	1188	423

Prikaz svih intervencija u 2024. godini u BBŽ; Vatrogasne intervencije u BBŽ 2017. -2024. i Karta indeksa opasnosti od požara RH



Sadržaji iz Procjene ugroženosti od požara Općine Šandrovac

Unutar Općine Šandrovac vodovodna mreža izvedena je unutar svih naselja, izuzev naselja Lasovac Brdo. Mreža se opskrbljuje vodom iz vodospreme zapremine 100 m³ (257 m.n.v.). Hidrantska mreža izvedena je podzemnim PVC cijevima promjera 160, 110 i 63 mm, te nadzemni hidrantima DN 80. Tlak u mreži kreće se između 3 i 8 bara. Unutar središnjeg naselja, hidranti su instalirani u svim ulicama, izuzev Velebitske ulice. Pojedina domaćinstva po naseljima vodom se opskrbljuju i iz vlastitih bunara. Područje Općine karakterizira velika pokrivenost šumom. Šume u Općini tvore cjelovite komplekse. Najveće šumske površine su na grebenu i obroncima Bilogore i rasprostiru se u obliku potkove od sjeverne preko jugoistočne strane Općine (iznad 150 m nadmorske visine), s najzastupljenijim šumskim vrstama: običnom bukvom, običnim grabom i hrastom kitnjakom. U dolinama potoka u nizini javljaju se sastojine s hrastom lužnjakom, običnim grabom, topolom, vrbom i johom. Najugroženija vrsta je hrast lužnjak.

Sumama u državnom vlasništvu, koje čine veći dio šumskog prostora u Općini, gospodare Hrvatske Šume d.o.o. preko šumarija / gospodarskih jedinica: Velika Pisanica (GJ Pisanička Bilogora), Purdevac (GJ Purdevačka Bilogora), te Kloštar Podravski (G] Seta). Državnim šumama gospodari se organizirano na gospodarski održiv način, poštujući pri tom biološku i društvenu funkciju šume. Privatne šume većinom su niskog uzgojnog oblika ili panjače, devastirane i uglavnom zapuštene. Šuma posebne namjene i zaštitnih uma na području Općine nema. Šume različitih vrsta zauzimaju površinu od 2438,7 ha, što je 38,84 % površine Općine.

Sa stanovišta opasnosti od požara, državne šume na području Općine pripadaju III, odnosno IV stupnju ugroženosti od požara (tj. srednjoj, odnosno maloj ugroženosti). Za šume u vlasništvu drugih pravnih ili fizičkih osoba podaci o stupnju ugroženosti od požara nisu poznati.

Što se tiče šumskih površina, obzirom da se radi o većim površinama, kao i činjenici da se radi o šumama malog rizika za nastanak i širenje požara, može se zaključiti da je stanje po pitanju šumskih prosjeka zadovoljavajuće. Jedini zadatak u budućnosti bio bi uredno održavanje postojećih prosjeka.

Većina uzroka požara vezana je uz ljudski faktor - nehaj, kao što su spaljivanje korova, neodržavanje dimovodnih kanala, nepravilno izvođenje i upotreba električnih instalacija i uređaja, dječja igra i sl., dok namjernih izazivanja požara može se reći da i nije bilo.

Također su i rijetki požari izazvani atmosferskim pražnjenjem.

Budući da se na gotovo sve faktore koji mogu izazvati požar, a vezani su na direktnu ili indirektnu ljudsku radnju, može preventivno djelovati, lako se može zaključiti da bi se i ovako mali broj požara na području Općine mogao još smanjiti boljom edukacijom pučanstva, što većom pažnjom svakog pojedinca.

Procjena rizika od velikih nesreća – Općina Šandrovac, Revizija II.

VZ Općine Šandrovac -10 godišnji izvještaj

Vrsta događaja	Br. događaja	Broj intervencija			Broj vatrogasaca		Broj vozila		Utrošeno sati	
		Prof.	Dobr.	Zajedno	Profesionalci	Dobrovoljci	Profesionalci	Dobrovoljci	Profesionalci	Dobrovoljci
1. POŽARI										
1.1 GRAĐEVINE	3		3			34		6		50
1.2 PROMETNA SRED.	2		2			15		4		2
1.3 NA OTVORENOM	7		7			50		14		80
UKUPNO 1.	12	0	12	0	0	99	0	24	0	132
2. TEHNIČKE INTERVENCIJE										
2.1 NA GRAĐEVINAMA										
2.1.1 otvaranje stana										
2.1.2 spašavanje	3		3			30		10		50
2.1.3 dizala										
2.1.4 urušavanje										
2.1.5 ispušavanje										
2.1.6 ostalo	27		27			129		20		113
UKUPNO 2.1	30	0	30	0	0	159	0	30	0	163
2.2 NA OTVORENOM										
2.2.1 na vodi										
2.2.2 uklanjanje prepreka										
3.2.3. ostalo / ispuš.										
UKUPNO 2.2	0	0	0	0	0	0	0	0	0	0
2.3 PROMET										
2.3.1 cestovni										
2.3.2 pružni										
2.3.3 pomorsko-riječni										
2.3.4 zračni										
2.3.5 ostalo										
UKUPNO 2.3	0	0	0	0	0	0	0	0	0	0
2.4 AKCIDENTI										
2.4.1 havarije sa požarom										
2.4.2 ispiranje										
2.4.3 pretakanje										
2.4.4 zatvaranje vode										
2.4.5 zatvaranje plina										
2.4.6 ostalo										
UKUPNO 2.4	0	0	0	0	0	0	0	0	0	0
UKUPNO 2.	30	0	30	0	0	159	0	30	0	163
UKUPNO 1 + 2	42	0	42	0	0	258	0	54	0	295
UKUPNO PO POZIVU	42		42			258		54		295
3. OSTALO										
3.1 OSIGURANJA										
3.2 LAŽNE DOJAVE										
3.2.1 automatska dojava										
3.2.2. dojave na 193										
3.2.3 ostale lažne dojave										
UKUPNO 3.2	0	0	0	0	0	0	0	0	0	0
3.3 PRIJEVOZ VODE										
3.4 USLUGE										
3.5 OSTALO										
UKUPNO 3.	0	0	0	0	0	0	0	0	0	0
UKUPNO (1+2+3)	42	0	42	0	0	258	0	54	0	295
UKUPNO	42		42			258		54		295

Najvjerojatniji neželjeni događaj

Najvjerojatniji scenarij se u načelu događa svake godine. Tijekom sušnih razdoblja, kao i ljeti na području priobalja (ponekad i na kontinentalnom dijelu) nastaje više istovremenih požara raslinja. Najvjerojatniji scenarij odvija se u priobalnim županijama. Požari mogu mjestimično ugrožavati ljude i imovinu te je moguće kratkotrajno (od nekoliko sati ili jedan do dva dana) premještanje ljudi i imovine na sigurna područja. Takvi požari na jednom području neće trajati dulje vremensko razdoblje, budući da nakon što prođe opasnost od topline i produkata gorenja, život i rad ljudi može se normalno nastaviti.

Moguć je nastanak štete na građevinama, pokretninama kao i određeni broj stradalih osoba (lake ozljede/teže ozljede/smrtno stradavanje), što se ne može uvijek izbjeći. Moguć je i kratkotrajni prekid (do par dana) opskrbe energijom, vodom, namirnicama ili zastoji u prometu. Ne očekuje se značajniji efekt na odvijanje turističke sezone, ali mjere oporavka vegetacije su dugoročne. Posljedice za općekorisne funkcije šuma su dugoročne.

Život i zdravlje ljudi

Tablica 1: Posljedica za život i zdravlje ljudi

Život i zdravlje ljudi			
Kategorija	Posljedice	Kriterij % osoba BBŽ	ODABRANO
1	Neznatne	*<0,001	X
2	Malene	0,001-0,004	
3	Umjerene	0,0047-0,011	
4	Značajne	0,012-0,035	
5	Katastrofalne	0,036>	

Gospodarstvo

Tablica 2: Posljedice za gospodarstvo

Gospodarstvo			
Kategorija	Posljedice	Kriterij-štete u % proračuna BBŽ	ODABRANO
1	Neznatne	0,5-1	
2	Malene	1-5	X
3	Umjerene	5-15	
4	Značajne	15-25	
5	Katastrofalne	>25	

Društvena stabilnost i politika

Tablica 3: Prikaz kriterija za društvenu stabilnost i politiku

Društvena stabilnost i politika			
<i>Oštećena kritična infrastruktura</i>			
Kategorija	Posljedice	Kriterij-štete u % proračuna BBŽ	ODABRANO
1	Neznatne	0,5-1	X
2	Malene	1-5	
3	Umjerene	5-15	
4	Značajne	15-25	
5	Katastrofalne	>25	
<i>Štete/gubici na građevinama od javnog društvenog značaja</i>			
Kategorija	Posljedice	Kriterij-štete u % proračuna BBŽ	ODABRANO
1	Neznatne	0,5-1	X
2	Malene	1-5	
3	Umjerene	5-15	
4	Značajne	15-25	
5	Katastrofalne	>25	

Tablica 4: Posljedice na društvenu stabilnost i politiku - ZBIRNO

Društvena stabilnost i politika			
Kategorija	Ukupno	Kritična infrastruktura	Štete/gubici na građ. od javnog društvenog značaja
1	X	X	X
2			
3			
4			
5			

Tablica : Vjerojatnost/frekvencija

Kategorija	Posljedice	Vjerojatnost/frekvencija			
		Kvalitativno	Vjerojatnost	Frekvencija	ODABRANO
1	Neznatne	Iznimno mala	<1%	1 događaj u 100 godina i rjeđe	
2	Malene	Mala	1-5%	1 događaj u 20 do 100 godina	
3	Umjerene	Umjerena	5-50%	1 događaj u 2-20 godina	
4	Značajne	Velika	51-98%	1 događaj u 1-2 godine	
5	Katastrofalne	Iznimno velika	>98%	1 događaj godišnje i češće	X

Događaj s najgorim mogućim posljedicama

Ovakav scenarij događa se svakih 20-ak godina i može biti događaj s najgorim mogućim posljedicama. *Scenarij je slijedeći:* Ekstremni meteorološki uvjeti (jak vjetar, visoka temperatura zraka, suša, udari groma) pogoduju razvoju više istovremenih požara raslinja (na većoj površini) na priobalju. Gašenje takvih požara zahtijevaju angažiranje značajnog materijalnog, tehničkog i kadrovskeg potencijala, ponekad iz više županija pa čak iz cijele zemlje. Snage su razvučene na više požara, ali poradi ekstremnih meteoroloških uvjeta nije ih moguće staviti pod nadzor više dana. Budući da požari traju i više dana, vatrogasne snage su iscrpljene. U takvim izvanrednim situacijama je potrebna i međunarodna pomoć, međutim često puta je situacija kritična i u drugim mediteranskim zemljama, pa pomoć izostaje ili je nedostatna. Bitno je naglasiti da kod nepovoljnih meteoroloških uvjeta (jaki vjetar i suša) požare nije moguće staviti pod nadzor zemaljskim i zračnim snagama (više dana ili tjedana), a opožarena površina se povećava. Na nekim požarima moguće je smrtno stradavanje, hrvatskih i/ili stranih državljana. Požari mjestimično mogu ugroziti veći broj ljudi i imovinu (kampovi), te je potrebna evakuacija lokalnog stanovništva, turista i imovine i njihovo zbrinjavanje na sigurna mjesta. Mjestimično je ugrožena kritična infrastruktura (pruga, autocesta, distribucija energenata i slično). Mjestimični zastoji u cestovnom, željezničkom, zračnom i pomorskom prometu, poremećaj opskrbe energijom, vodom, namirnicama. Mjere oporavka vegetacije i opožarenih prostora su dugoročne. Posljedice za općekorisne funkcije šuma su dugoročne.

Život i zdravlje ljudi

Scenarij glede požara otvorenog tipa u području Općine daje mogućnosti stradavanja pojedinih osoba. Osim direktne ugroženosti tijekom požara isti izaziva i dugoročno pogoršanje životnog standarda na opožarenom području.

Tablica 5: Posljedica za život i zdravlje ljudi

Život i zdravlje ljudi			
Kategorija	Posljedice	Kriterij % osoba JLP(R)S	ODABRANO
1	Neznatne	*<0,001	
2	Malene	0,001-0,004	X
3	Umjerene	0,0047-0,011	
4	Značajne	0,012-0,035	
5	Katastrofalne	0,036>	

Gospodarstvo

Obzirom na brojnost dešavanja požara otvorenog tipa štete kod najvećih požara u dijelovima područja (Općina) bile bi značajne.

Tablica 6: Posljedice za gospodarstvo

Gospodarstvo			
Kategorija	Posljedice	Kriterij-štete u % proračuna BBŽ	ODABRANO
1	Neznatne	0,5-1	
2	Malene	1-5	X
3	Umjerene	5-15	
4	Značajne	15-25	
5	Katastrofalne	>25	

Društvena stabilnost i politika

Opasnosti za stanovništvo: opasnost od stradavanja u požarima i gubicima materijalnih dobara
 Tablica 7: Prikaz kriterija za društvenu stabilnost i politiku – štete na infrastrukturi (KI) i štete na građevinama od javnog značaja

Društvena stabilnost i politika			
Oštećena kritična infrastruktura			
Kategorija	Posljedice	Kriterij-štete u % proračuna BBŽ	ODABRANO
1	Neznatne	0,5-1	
2	Malene	1-5	X
3	Umjerene	5-15	
4	Značajne	15-25	
5	Katastrofalne	>25	
Štete/gubici na građevinama od javnog društvenog značaja			
Kategorija	Posljedice	Kriterij-štete u % proračuna BBŽ	ODABRANO
1	Neznatne	0,5-1	
2	Malene	1-5	X
3	Umjerene	5-15	
4	Značajne	15-25	
5	Katastrofalne	>25	

Tablica 8: Posljedice na društvenu stabilnost i politiku - ZBIRNO

Društvena stabilnost i politika			
Kategorija	Ukupno	Kritična infrastruktura	Štete/gubici na građ. od javnog društvenog značaja
1			
2	X	X	X
3			
4			
5			

Tablica 9: Vjerojatnost/frekvencija

Kategorija	Posljedice	Vjerojatnost/frekvencija			ODABRANO
		Kvalitativno	Vjerojatnost	Frekvencija	
1	Neznatne	Iznimno mala	<1%	1 događaj u 100 godina i rjeđe	
2	Malene	Mala	1-5%	1 događaj u 20 do 100 godina	
3	Umjerene	Umjerena	5-50%	1 događaj u 2-20 godina	X
4	Značajne	Velika	51-98%	1 događaj u 1-2 godine	
5	Katastrofalne	Iznimno velika	>98%	1 događaj godišnje i češće	

Tablica 10: Nepouzdanost rezultata procjene rizika

	Ne postoji dovoljna količina statističkih podataka, iskustva stručnjaka i ostalih podataka te pouzdana metodologija procjene posljedica – zbog čega se očekuju značajne greške
Vrlo visoka nepouzdanost	4
Visoka nepouzdanost	3
Niska nepouzdanost	2
Vrlo niska nepouzdanost	1
	Postoji dovoljna količina statističkih podataka, iskustva stručnjaka i pouzdana metodologija procjene - zbog čega je pojavljivanje grešaka vrlo malo vjerojatno

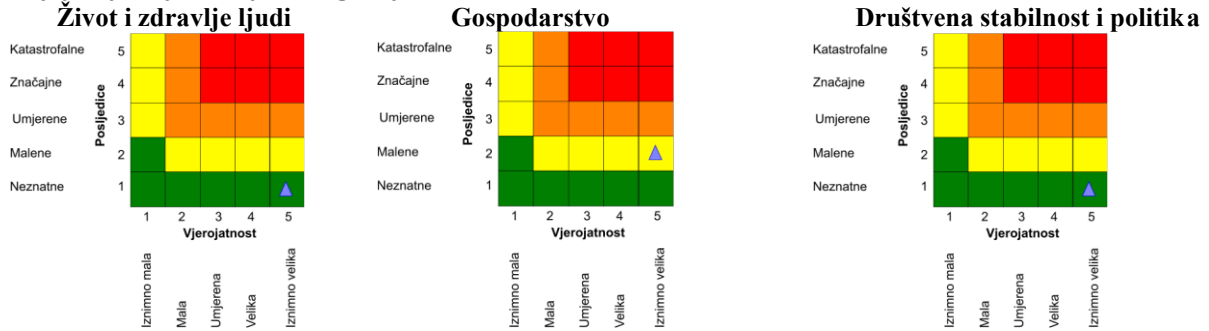
6. Matrice rizika

- Vrlo visoki rizik
- Visoki rizik
- Umjeren rizik
- Nizak rizik

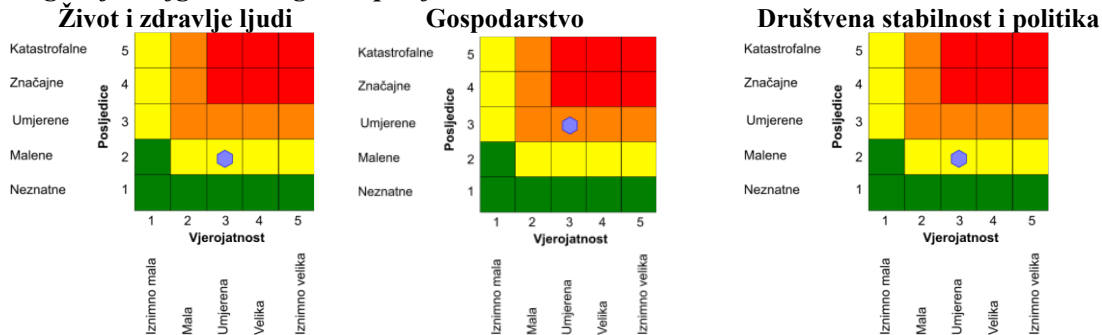
Rizik se može prihvatiti, izuzev u iznimnim situacijama
Rizik se može prihvatiti ukoliko je smanjenje nepraktično ili troškovi uvelike premašuju dobit
Rizik se može prihvatiti ukoliko troškovi premašuju dobit
Dotadne mjere nisu potrebne, osim uobičajenih

NAZIV SCENARIJA: Požari otvorenog tipa u području Općine Šandrovac

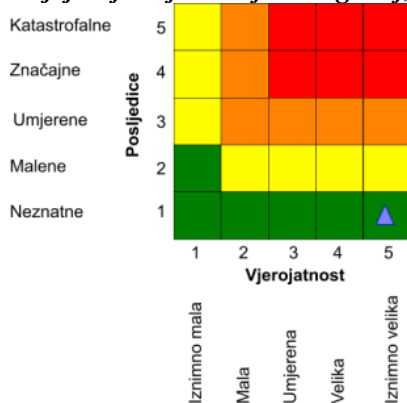
Najvjerojatniji neželjeni događaj



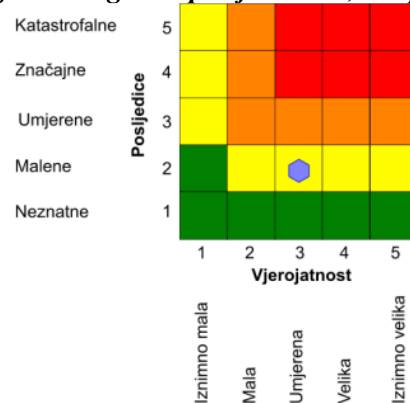
Događaj s najgorim mogućim posljedicama



Najvjerojatniji neželjeni događaj, ukupno



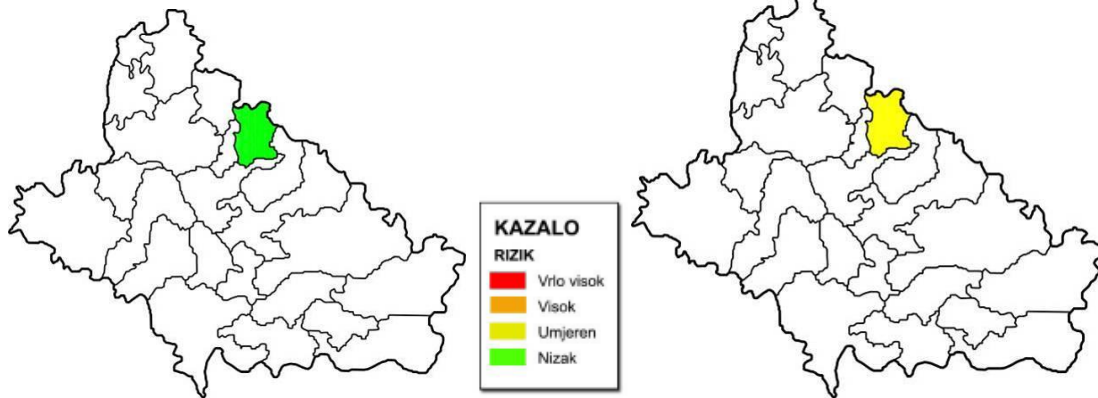
Događaj s najgorim mogućim posljedicama, ukupno



7. Karte rizika

a) Najvjerojatniji neželjeni događaj

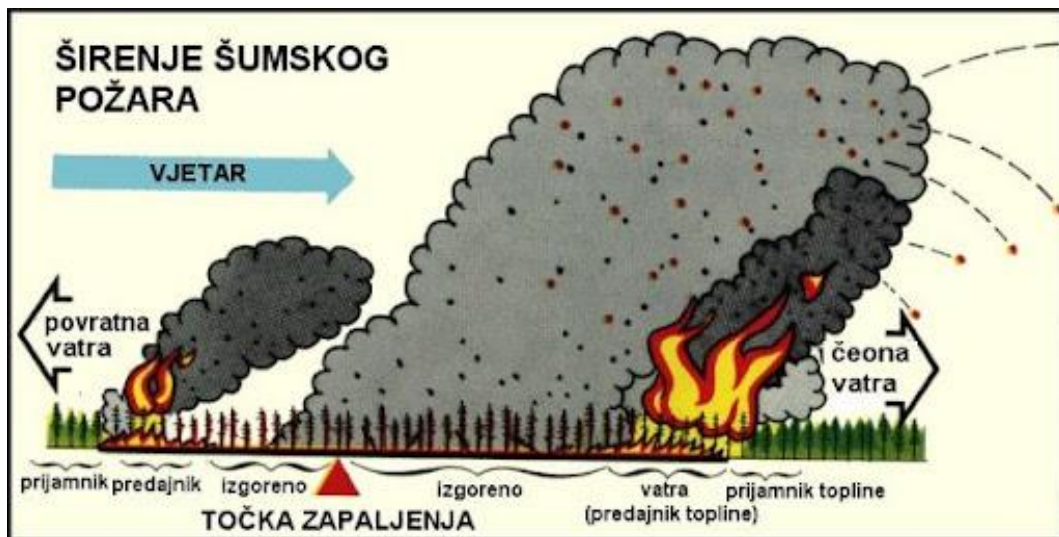
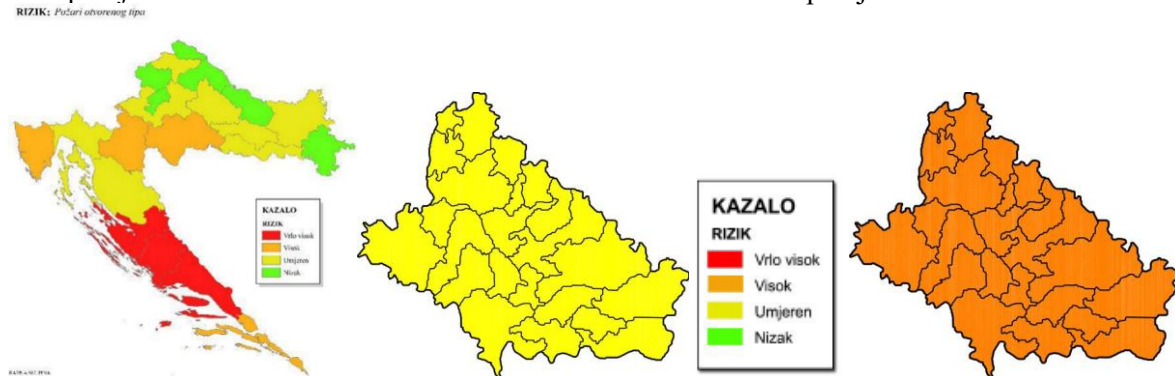
b) Događaj s najgorim mogućim posljedicama



Izvodno iz Procjene rizika Bjelovarsko-bilogorske županije (prosinac 2025.)

a/ Iz procjene rizika od katastrofa RH

b/Samostalna procjena rizika BBŽ



Scenarij VIII.

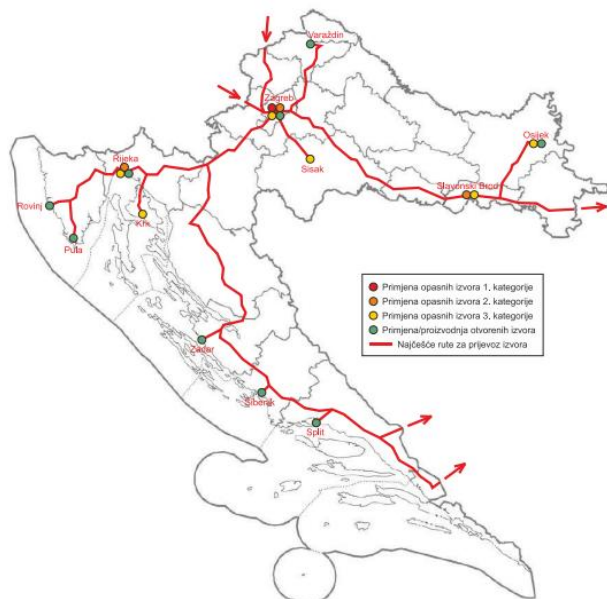
Opis scenarija: Tehničko-tehnološke nesreće – Nuklearne i radiološke nesreće

Naziv scenarija, rizik

Radiološke nesreće

U Republici Hrvatskoj se radioaktivne izvore široko primjenjuje u zdravstvu, industriji i znanstveno-istraživačkim djelatnostima. Prema podacima iz očevidnika Državnog zavoda za radiološku i nuklearnu sigurnost (sada Ravnateljstvo CZ u okviru MUP RH), u rujnu 2017. godine u primjeni je bilo 143 izvora dovoljne aktivnosti da ugroze ljudski život i zdravlje ukoliko bi se našli izvan kontrole (misli se na izvore 1. do 4. kategorije). Nadalje, u Hrvatskoj se na pojedinim lokacijama upotrebljavaju ili proizvode otvoreni radioaktivni izvori, koji također predstavljaju potencijalnu opasnost. Rizici od incidenata, nezgoda i nesreća s radioaktivnim izvorima nisu vezani samo uz lokacije na kojima se oni koriste, nego i na rute kojima se dovoze i odvoze. U Hrvatskoj se, naime, svake godine obavi nekoliko stotina prijevoza otvorenih ili zatvorenih radioaktivnih izvora. Konačno, opasnost predstavljaju i izvori bez posjednika koji u Hrvatsku dopijevaju nenamjerno, kao i izvori koje se prebacuje preko državne granice u sklopu nelegalnih aktivnosti.

Slika 1 Lokacije s radioaktivnim izvorima i rute za prijevoz izvora



Slika 2 Kategorije i tipična područja primjene radioaktivnih izvora

Kategorija	Područje primijene	Odnos A/D
1	1. Radioizotopski termoelektrički generatori (RTG) 2. Uređaji za ozračivanje u industriji 3. Teleterapija 4. Fiksna višezračna teleterapija (gama nož)	$A/D > 1.000$
2	1. Industrijska gama radiografija 2. Brahiterapija s visokim i srednjim dozama	$1.000 > A/D > 10$
3	1. Fiksni industrijski mjerači (jači izvori) 2. Mjerači u bušotinama	$10 > A/D > 1$
4	1. Brahiterapija s niskim dozama 2. Fiksni industrijski mjerači (slabiji izvori) 3. Prijenosni mjerači 4. Mjerači gustoće kostiju 5. Eliminatorsi statičkog naboja	$1 > A/D > 0,01$
5	1. Brahiterapijski tretman oka i permanentni implantati 2. Uređaji sa uhvatom elektrona (ECD) 3. Mossbauerova spektroskopija 4. PET (Positron Emission Tomography) pretrage	$0,01 > A/D > \text{Izuzetno } D$

Kako je iz Slike 1 vidljivo u području Općine Šandrovac (pa i Bjelovarsko – bilogorske županije) prijevoz radioaktivnog materijala se ne vrši no moguć je i rizik i od pada satelita s radioaktivnim izvorom, krađe i terorizma, i sl.). Rizik je vrlo mali.

Iz tog razloga u nastavku nećemo razrađivati radiološki rizik i scenarije izvanrednih događaja za područje Županije (mogu se vidjeti u Državnoj Procjeni rizika iz 2019.!) već samo rizike/scenarije nuklearnih rizika (nesreća).

Obzirom na:

- obradu ove problematike u Procjeni rizika od katastrofa za RH (scenariji iz 2019.g i nova Procjena 3/2024.), što je osnova za sadržaje i u ovoj reviziji II Procjene rizika za Općinu Šandrovac,
- aktualne ratne događaje u Ukrajini, sukob između Indije i Pakistana, rat Izraela i Irana, te učestale prijetnje uporabe nuklearnog oružja, koje izazivaju pojačani interes pučanstva RH i BBŽ glede ovih (nuklearnih) rizika,
- **da je Općina Šandrovac u ICPD zonama rizika – (od 100 do 300 km), „bijela zona“ od NE Krško (Slovenija), i isto takvoj zoni od NE Pakš (Mađarska),**
- te objavu dokumenta Vlade RH od 18.veljače 2022.godine – *Plan pripravnosti i odgovora Republike Hrvatske na nuklearni ili radiološki izvanredni događaj*, iz kojeg izlaze i obaveze JLS (i BBŽ) na izradu svojih planskih dokumenata (**separat u Planu djelovanja CZ Općine**) u ovoj Reviziji II Procjene rizika obrađuje i ovaj scenarij nuklearnih i radioloških nesreća.

Planske zone pripravnosti za poduzimanje mjera zaštite i drugih mjera u slučaju nuklearne nesreće

Tablica 88. Planske zone pripravnosti za poduzimanje mjera zaštite i drugih mjera u slučaju nuklearne nesreće

Planske zone	Preporučeni vanjski radijusi
PAZ	3-5 km
UPZ	15-30 km
EPD	100 km
ICPD	300 km

Nuklearne nesreće

U Republici Hrvatskoj nema nuklearnih postrojenja, niti je njihova izgradnja u planu. No, u susjednim Sloveniji i Mađarskoj su u pogonu dvije nuklearne elektrane s 5 reaktora, dok je u ostalim europskim državama u radu još 179 energetskih reaktora. Nuklearne elektrane sadrže velike količine radioaktivnih tvari, pa predstavljaju potencijalnu opasnost. Svako značajnije ispuštanje radioaktivnosti u okoliš može prouzročiti raznovrsne i ozbiljne štetne učinke, i to ne samo u najbližem okruženju nego i na većim udaljenostima. Zbog toga su procjena i upravljanje rizikom od nuklearne nesreće važni i za države koje na svom teritoriju nemaju nuklearnih elektrana, posebice ako su, kao u slučaju Hrvatske, takva postrojenja smještena u neposrednoj blizini državne granice.

Sigurnosti nuklearnih elektrana se posvećuje velika pažnja u svih fazama njihovog životnog ciklusa. No, izgraditi potpuno sigurno tehnološko postrojenje nije moguće, što znači da se nepravilnosti, incidenti, nezgode pa i teške nesreće mogu dogoditi i u nuklearnim elektranama. Najteži oblici nuklearnih nesreća su oni u kojima dolazi do oštećenja reaktorske jezgre i do velikih ispuštanja radioaktivnih tvari u okoliš.

Do sada je u komercijalnim nuklearnim elektranama zabilježeno 8 nesreća s oštećenjem jezgre, a u dva slučaja je došlo i do velikih ispuštanja. Riječ je o nesrećama u Černobilu 1986. godine i u Fukushima 2013. godine.

Nuklearna nesreća

Nuklearnim nesrećama uobičajeno se smatraju neželjeni događaji u kojima se pojavljuju štetni utjecaji ionizirajućeg zračenja na čovjeka i okoliš, a koji se vezuju uz nuklearne (fisibilne) materijale. Nuklearne

nesreće valja razlikovati od radioloških nesreća, vezanih uz nefisibilne radioaktivne materijale (npr. izvore zračenja u zdravstvu ili industriji).

Iako se nuklearne nesreće mogu dogoditi i tijekom obrade, skladištenja ili prijevoza nuklearnih materijala, najveću opasnost predstavljaju nesreće na energetskim reaktorima. Zbog prisutnosti velikih količina radioaktivnih tvari, posljedice takvih nesreća mogu biti znatne i manifestirati se na širokom području.

Nesreća u nuklearnom postrojenju može nastupiti kao rezultat kvarova ili uslijed ljudskih grešaka. Ona također može biti prouzročena vanjskim utjecajima kao što su potres, poplava, ekstremni meteorološki uvjeti ili pak teroristički napad. U slučaju nesreće može doći do ispuštanja radioaktivnog materijala iz postrojenja u okoliš. Radioaktivnost može biti ispuštena u atmosferu, površinske vode ili u tlo, odnosno u podzemni vodotok. Dosadašnja iskustva upućuju na to da najviše pozornosti treba posvetiti nesrećama s ispuštanjem velike količine radioaktivnosti i toplinske energije u atmosferu.

Ukoliko bi došlo do ispuštanja radionuklida iz postrojenja u atmosferu, formirao bi se tzv. radioaktivni oblak. On bi se potom širio pod utjecajem kompleksnih atmosferskih procesa. Populacija zahvaćena radioaktivnim oblakom prvo bi bila izložena učincima izravnog zračenja iz oblaka, te udisanja radioaktivnih čestica i plinova sadržanih u oblaku. U kasnijoj fazi, nakon taloženja čestica na tlu, najznačajniji bi bili učinci izravnog zračenja deponiranog radioaktivnog materijala, udisanja prašine i konzumiranja kontaminirane hrane i vode.

Tablični prikaz opisa scenarija

Naziv scenarija:
Nuklearne i radiološke nesreće u kontaktnom području te posljedice na Općinu Šandrovac
Grupa rizika:
Tehničko-tehnološke nesreće
Rizik:
Nuklearne i radiološke nesreće
Radna skupina:
Radna skupina Općine Šandrovac određena odlukom općinskog načelnika
Opis scenarija:
Opisan u tablici i nastavku; Težišno <i>dogadaj s najgorim mogućim posljedicama</i>

Uvod

Na području Republike Hrvatske nema izgrađenih nuklearnih elektrana (NE), ali u susjednim državama su dvije, nama najbliže: NE Krško u Republici Sloveniji (10,6 km od državne granice) i NE Paks u Republici mađarskoj (74,1 km od državne granice).

Na udaljenosti do 1.000 km od područja Republike Hrvatske, odnosno od njenih najvećih populacijskih centara (Zagreb, Osijek, Split i Rijeka) u pogonu se nalazi 40 NE. Na lokacijama tih NE smješteno je 89 energetskih reaktora (1 do 4 reaktorske jedinice po elektrani). Reaktori se razlikuju po snazi, životnoj dobi i tehnologiji.

Rizik od nuklearne nesreće

Sva tehnička postrojenja, pa tako i nuklearna, u svom pogonu generiraju određene rizike. Za nuklearna postrojenja najveći rizici se vezuju uz pojavu takvih događaja koji bi doveli do nekontroliranog ispuštanja većih količina radioaktivnih tvari u okoliš. Da bi se spriječila pojava kvarova koji dovode do nekontroliranog ispuštanja radioaktivnosti u okoliš, u nuklearnim elektranama se provodi princip obrane po dubini („defence in depth“) koji se sastoji od uvođenja niza aktivnih i pasivnih barijera između radioaktivnih tvari smještenih u jezgri reaktora i okoliša. Unatoč tome, ipak postoji mala vjerojatnost pojave takvog slijeda događaja koji bi doveo do ispuštanja većih količina radioaktivnih tvari u okoliš - nuklearne nesreće.

NUKLEARNE ELEKTARNE U OKRUŽENJU

Prema podacima Međunarodne agencije za atomsku energiju (IAEA), u svijetu su koncem 2017. godine u pogonu bila 453 energetska nuklearna reaktora, 56 reaktora je bilo u izgradnji te još oko 90 u planu za

izgradnju. U narednoj Tablici 1 su prikazani svi energetske nuklearni reaktori koji su bili u pogonu na dan 30. lipnja 2018. i koji su udaljeni do 1.000 km od najvećih populacijskih centara u Republici Hrvatskoj (misli se na Zagreb, Osijek, Rijeku i Split). Riječ je o 79 ukupno energetskih reaktora, lociranih u 35 nuklearnih elektrana. Broj reaktora po elektrani se kreće od 1 do 4. U određenom broju elektrana se nalaze identični reaktori, dok se u ostalim elektranama nalaze različiti tipovi reaktora istog proizvođača, a u nekim slučajevima i reaktori različitih proizvođača. Najstariji reaktori su u pogonu već pedesetak godina.

Prema izvedbi, reaktore se može podijeliti na tlakovodne "zapadne proizvodnje" (PWR- pressurized water reactor), tlakovodne "istočne proizvodnje" (VVER- voda-vodyanoi energetichesky reactor), kipuće (BWR-boiling water reactor) i tešk vodne (HWR- heavy water reactor). Reaktori tipa PWR, BWR, HWR i VVER-1000 opremljeni su zaštitnom zgradom koja u izvanrednom događaju predstavlja zadnju barijeru u sprječavanju ispuštanja radioaktivnih tvari u okoliš. Reaktori tipa VVER-440 takve zaštite nemaju.

Tablica 1: Podaci o najbližim energetskim reaktorima

Elektrana / reaktor	Država	Tip	Toplinska snaga (MW)	Udaljenost (km)			
				Zagreb	Rijeka	Osijek	Split
Krško	Slovenija	PWR	1.994	40	105	250	275
Paks 1	Mađarska	VVER-440 V-213	1.485	235	365	120	390
Paks 2	Mađarska	VVER-440 V-213	1.485	235	365	120	390
Paks 3	Mađarska	VVER-440 V-213	1.485	235	365	120	390
Paks 4	Mađarska	VVER-440 V-213	1.485	235	365	120	390
Bohunice 1	Slovačka	VVER-440 V-213	1.471	335	440	340	570
Bohunice 2	Slovačka	VVER-440 V-213	1.471	335	440	340	570
Mochovce 1	Slovačka	VVER-440 V-213	1.471	340	460	295	550
Mochovce 2	Slovačka	VVER-440 V-213	1.471	340	460	295	550
Dukovany 1	Češka	VVER-440 V-213	1.444	365	450	450	635
Dukovany 2	Češka	VVER-440 V-213	1.444	365	450	450	635
Dukovany 3	Češka	VVER-440 V-213	1.444	365	450	450	635
Dukovany 4	Češka	VVER-440 V-213	1.444	365	450	450	635

Kada je riječ o reaktorima u pogonu, teritoriju Republike Hrvatske su najbliži onaj u NE Krško (Slovenija, udaljenost do hrvatske državne granice oko 10 km), četiri reaktora u NE Pakš (Mađarska, 70 km), po dva reaktora u NE Mochovce i NE Bohunice (Slovačka, 240 km) te četiri reaktora u NE Dukovany (Češka, 280 km). Dodatni podaci o tim reaktorima dani su u tablici, te je za svaki reaktor naznačena država, tip, toplinska snaga i udaljenosti od Zagreba, Rijeke, Osijeka i Splita.

SIGURNOST NUKLEARNIH ELEKTRANA

Nuklearna elektrana, bez obzira na tip postrojenja, sadrži velike količine radioaktivnih tvari, pa predstavlja potencijalnu opasnost za okoliš. Najveći dio radioaktivnosti vezan je za fisijske proizvode koji se nalaze u jezgri reaktora. Svako nekontrolirano ispuštanje radioaktivnih tvari iz nuklearne elektrane u okoliš ugrožava zdravlje i živote stanovništva. Stoga je sigurnost nuklearne elektrane određena stupnjem osiguranja okoliša od takvog prodora.

Sigurnost nuklearne elektrane postiže se nizom mjera u fazi projektiranja, gradnje i tijekom pogona. U provedbi mjera primjenjuju se dva osnovna principa: (1) princip "ALARA" i (2) princip obrane po dubini. Prema principu ALARA (As Low As Reasonably Achievable) izlaganje ionizirajućem zračenju je potrebno reducirati na "razumnu" mjeru. Princip uključuje proces optimiziranja u kojem se uz zdravstvene također uvažavaju ekonomski i socijalni aspekti.

Obrana po dubini se sastoji u poduzimanju većeg broja sistematskih mjera za očuvanje funkcija opreme i sustava nuklearne elektrane važnih za sigurnost, i to tako da one u pogledu zaštite okoliša djeluju serijski. To znači da izgubljenu funkciju jednog sustava važnog za sigurnost automatski preuzima drugi. Sigurnosne mjere obrane po dubini mogu se podijeliti na skup ugrađenih fizičkih barijera i na skup mjera koje se poduzimaju za zaštitu tih barijera, odnosno za povećanje njihove djelotvornosti. *Fizičke barijere sačinjavaju:*

- (1) matrica nuklearnog goriva,
- (2) obloga gorivnog elementa,
- (3) primarni krug i
- (4) zaštitna zgrada.

Matrica nuklearnog goriva smatra se prvom zaštitnom barijerom zbog toga što, zbog malenog dometa, glavina fisijjskih proizvoda biva zadržana u samom gorivu. Zadržavanje fisijjskih proizvoda u nuklearnom gorivu bitno ovisi o temperaturi, u smislu da značajno opada s njenim porastom. Kao primjer mogu se navesti rezultati mjerenja koji pokazuju da UO₂ pri temperaturama nižim od 1950 K ispušta svega oko 1% plinovitih fisijjskih proizvoda. No, u blizini temperature taljenja (3.030 K) iz goriva izlaze praktički svi plinoviti fisijjski elementi. Zadatak obloge gorivnog elementa jest sigurno zadržavanje fisijjskih proizvoda u gorivnoj šipci, ali i osiguranje dobrog prijelaza topline između goriva i rashladnog fluida. Statistički je dokazano da jedan broj obloga gorivnih šipki, bez obzira na strogu kontrolu pri njihovoj izradi, ima male pukotine kroz koje fisijjske proizvode ispušta u rashladni fluid. No takvih je šipki malo (0,1% ili manje), pa propuštanja ne ugrožavaju nuklearnu sigurnost objekta niti okoliš nuklearne elektrane. Integritet obloga gorivnih elemenata osigurava se njihovom zaštitom od pregrijavanja.

Rashladni fluid u reaktorskom postrojenju cirkulira u zatvorenoj petlji. Zahvaljujući tome radioaktivne tvari ispuštene kroz obloge gorivnih elemenata ostaju u primarnom krugu. Tek s gubitkom integriteta primarnog kruga sadržana radioaktivnost može prodrjeti u zaštitnu zgradu reaktorskog postrojenja. Zaštitna zgrada štiti okolinu od ispuštanja ako primarni krug izgubi integritet. Ta je zaštita posebno važna u slučaju kada je zbog gubitka prve i druge barijere radioaktivnost rashladnog fluida visoka. Zaštitna zgrada se projektira za tlak koji u njoj može nastati nakon isparavanja i ekspanzije rashladnog fluida reaktora zbog kvarova u primarnom krugu. Integritet zaštitne zgrade ovisi o mehaničkim naprezanjima materijala zbog vanjskih ili unutarnjih utjecaja. Potrebno je naglasiti da stariji tipovi nuklearnih elektrana građeni u istočnoeuropskim državama nemaju zaštitne zgrade, ili je zaštitna zgrada bitno lošijih karakteristika od onih u nuklearnim elektranama izgrađenim prema “zapadnoj školi”. Integritet ukratko opisanih fizičkih barijera ne bi bilo moguće održati kada ih se ne bi štitilo nizom mjera u fazi projektiranja, gradnje i pogona nuklearne elektrane. Te se mjere može podijeliti na ugrađene tehničke sustave, te na ostale mjere. U ugrađene tehničke sustave ubrajaju se (1) sustav za zaštitno hlađenje jezgre reaktora i (2) sustav za očuvanje integriteta zaštitne zgrade. Ostale mjere za poboljšanje djelotvornosti fizičkih barijera sačinjavaju (1) konzervativni projekt elektrane, (2) osiguranje kvalitete, (3) školovanje kadrova, (4) detekcija nenormalnih događaja, te (5) periodička inspekcija opreme.

Iz svega dosad navedenog očigledno je da se sigurnosti nuklearnih elektrana posvećuje velika pažnja, te da se rizici pokušavaju svesti na što manju mjeru. No, dosadašnja iskustva su pokazala da su se nepravilnosti, incidenti, nezgode pa i nesreće u nuklearnim elektranama ipak događale. Od posebnog interesa su nesreće u kojima dolazi do značajnih ispuštanja radioaktivnih tvari u okoliš.

RAZVOJ DOGAĐAJA U NUKLEARNOJ NESREĆI

Nesreće u nuklearnim elektranama mogu nastupiti kao rezultat kvarova ili ljudskih pogrešaka, a mogu biti prouzročene i vanjskim utjecajima kao što su potres, poplava, ekstremne meteorološke prilike ili teroristički napad. Jednostruki kvar ili ljudska pogreška u pravilu neće prouzročiti ozbiljniju nesreću s ispuštanjem radioaktivnosti u okoliš. Da bi do takve nesreće došlo, uz navedene uzroke je nužan istovremeni otkaz više sigurnosnih sustava. Nuklearne nesreće tijekom kojih bi se ispustile najveće količine radioaktivnog materijala su nesreće u kojima bi došlo do oštećenja jezgre reaktora, gubitka integriteta primarnog kruga, a odmah potom do otkaza ili zaobilazanja (bypass) zaštitne zgrade.

Dode li do ispuštanja radioaktivne materije u atmosferu formirat će se tzv. radioaktivni oblak, koji će se širiti pod utjecajem vrlo kompleksnih atmosferskih procesa. Ugrubo se može pretpostaviti da će koncentracije radionuklida u prizemnim slojevima atmosfere (a time i posljedice po ljudsko zdravlje) opadati proporcionalno s udaljenosti od nuklearne elektrane. Međutim, ovisno o meteorološkim prilikama može doći do značajnih odstupanja. Ako npr. zbog toplinske energije ispuštena materija dospje u više slojeve atmosfere, može se dogoditi da koncentracije radionuklida na većim udaljenostima budu veće od onih na manjim.

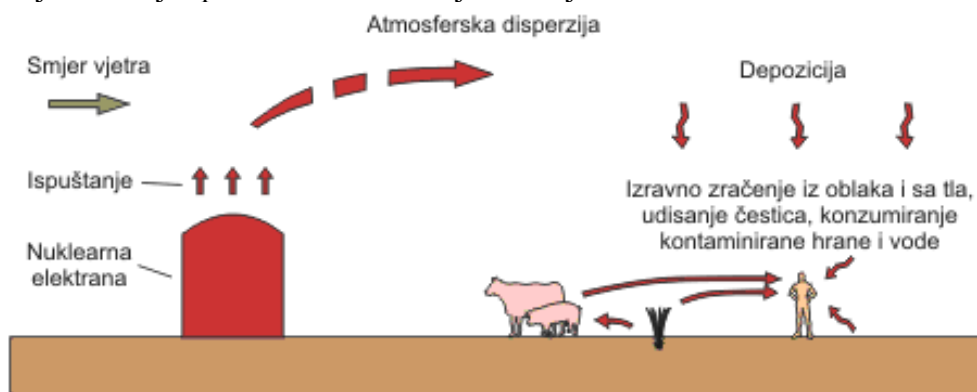
Brzina kojom će se ispušteni radioaktivni materijal deponirati na tlo ovisi o karakteristikama materijala, meteorološkim prilikama i karakteristikama tla. Tako se npr. brzina depozicije u slučaju oborina povećava 10 do 100 puta u odnosu na suhe vremenske uvjete. Zbog toga su oborine glavni uzročnik tzv. hot-spotova (mjesto na kojima je razina radioaktivne kontaminacije značajno viša od razine kontaminacije na okolnom području). Radioaktivni materijal deponiran na tlo može se pod utjecajem prirodnih procesa (ponajprije vjetra) ili ljudskih aktivnosti (poljoprivredni radovi, transport i sl.) ponovo

emitirati u atmosferu, te se deponirati na novoj lokaciji. Intenzitet takve ponovne emisije osim o uzročniku ovisi i o meteorološkim prilikama te o karakteristikama površine.

Procesi kojima se radioaktivno kontaminira ljudski prehrambeni lanac su složeni. Radioaktivni materijal deponiran na vegetaciju može biti apsorbiran ili ponovo emitiran u atmosferu. Kontaminacija biljaka moguća je i apsorpcijom radionuklida iz tla, bilo da se radi o deponiranim i infiltriranim radionuklidima ili o radionuklidima iz kontaminirane vode za navodnjavanje. Moguć je međutim i obrnut proces, odnosno transport radionuklida iz biljke natrag u tlo. Životinje pak unose radionuklide u organizam udisanjem radioaktivnog oblaka, kao i udisanjem radionuklida koji su bili deponirani pa zatim ponovo emitirani u atmosferu. Kontaminacija životinja moguća je i konzumiranjem kontaminirane hrane i vode.

Slika 2 daje pojednostavljen prikaz načina ozračenja u slučaju nuklearne nesreće. Dode li do ispuštanja radioaktivnog materijala iz nuklearne elektrane u atmosferu, stanovništvo će prvotno biti izloženo izravnom zračenju radioaktivnog oblaka, a doći će i do udisanja radioaktivnih čestica i plinova sadržanih u oblaku. U kasnijoj fazi, nakon taloženja čestica na površini i prolaska radioaktivnog oblaka, dominantni načini ozračenja biti će putem izravnog zračenja deponiranog materijala i udisanja ponovo emitiranih čestica. Nadalje, kontaminirana atmosfera, voda i tlo, a time i biljna i životinjska hrana, dovest će do ozračenja putem prehrambenog lanca.

Slika 2a: Pojednostavljen prikaz načina ozračenja u slučaju nuklearne nesreće



Ozračenje ljudskog tkiva ili organa može prouzročiti odumiranje stanica u tolikoj mjeri da će funkcija tkiva/organa biti ugrožena. Učinke takve vrste se naziva determinističkim. Oni će se pojaviti samo ukoliko je primljena doza iznad granične vrijednosti, a biti će to izraženiji (ozbiljniji) što je doza veća. Granične vrijednosti se razlikuju u ovisnosti o tkivu/organu i kreću se u rasponu od jednog do nekoliko greja (Gy). Radi se, dakle, o izuzetno visokim dozama zračenja, koje uz to moraju biti primljene u kratkom vremenskom intervalu.

Ozračenje osim odumiranja može uzrokovati i promjene na stanicama nakon kojih će one zadržati sposobnost dijeljenja. Izmijenjena stanica nakon latentnog perioda može postati karcinomska (ukoliko je tjelesna) ili prouzročiti nasljedne promjene (ukoliko je spolna). Takvi učinci ozračenja se nazivaju stohastičkim. Vjerojatnost pojave stohastičkih učinaka je proporcionalna primljenoj dozi ionizirajućeg zračenja, dok je njihova ozbiljnost neovisna o dozi. Postojanje granične vrijednosti (donjeg praga) za pojavu stohastičkih učinaka nije dokazano.

Najteži oblici nuklearnih nesreća mogu prouzročiti determinističke učinke (ozlijede i gubitke života) već u prvim satima nakon ispuštanja, i to na udaljenostima do oko 5 km od postrojenja. Na većim udaljenostima se pojavljuju isključivo stohastički učinci. Na udaljenostima do približno 30 km udisanje radioaktivnog materijala može znatno povećati rizik obolijevanja od karcinoma, a taj rizik može biti neprihvatljiv i na udaljenostima većim od 100 km.

Važno je naglasiti da uz učinke ionizirajućeg zračenja na ljudsko zdravlje nesreće u nuklearnim elektranama mogu prouzročiti ozbiljne ekonomske, psihološke i socijalne učinke, kao i štetne učinke u okolišu.

ODGOVOR NA NUKLEARNU NESREĆU

Odgovor na nuklearnu nesreću podrazumijeva poduzimanje mjera za ublažavanje posljedica za ljudski život i zdravlje, okoliš i imovinu te stvaranje preduvjeta za nastavak normalnih socijalnih i ekonomskih aktivnosti.

Primjeri mjera koje se poduzima u okviru odgovorna na nuklearnu nesreću su:

- **evakuacija** (kontrolirano i brzo izmještanje stanovništva iz potencijalno ugroženog područja na kraći period),
- **zaklanjanje** (zadržavanje stanovništva u zatvorenim prostorima, najčešće u trajanju do 24 sata),
- **profilaksa stabilnim jodom** (zasićenje štitnjače stabilnim jodom kako bi se smanjilo ili onemogućilo vezanje radioaktivnog joda),
- **preseljenje** (kontrolirano izmještanje stanovništva iz ugroženog područja na dulji period ili trajno),
- **mjere za smanjenje razine kontaminacije u poljoprivrednim proizvodima,**
- **ograničenja konzumacije** i distribucije potencijalno kontaminirane hrane, mlijeka i hrane za životinje,
- **dekontaminacija** stanovništva, sudionika odgovora, objekata, otvorenih površina i dr.,
- **kontrola pristupa** u ugrožena područja i
- **pojačani nadzor** prekograničnog prometa ljudi i roba.

Osnovna načela kojih se potrebno pridržavati u odgovoru na nuklearnu nesreću su:

- (1) načelo opravdanosti i
- (2) načelo optimizacije.

Ona su vezana uz činjenicu da svaka mjera uz pozitivne učinke (misli se ponajprije na sprječavanje ozračenja ili smanjenje primljenih doza) nužno donosi i negativne učinke (gospodarske, socijalne i druge). Prema načelu opravdanosti, u odgovoru se poduzimaju samo one mjere za koje se ocjenjuje da će pozitivni učinci biti veći od negativnih, odnosno koristi veće od šteta. Načelo optimizacije kaže da je način provedbe, opseg i trajanje pojedine mjere nužno optimizirati u cilju postizanja što je moguće veće neto koristi.

Primjena načela opravdanosti osigurava se uspostavljanjem jasnih kriterija za poduzimanje pojedine mjere. Tako je npr. evakuaciju ili zaklanjanje stanovništva opravdano poduzeti samo ukoliko se sedmodnevna efektivna doza procjenjuje na više od 100 mSv. Profilaksu stabilnim jodom će se primijeniti ukoliko se sedmodnevna ekvivalentna doza na štitnjaču procjenjuje na više od 50 mSv, a preseljenja stanovništva će se organizirati ako se godišnja efektivna doza procjenjuje na više od 100 mSv. Pridržavanje načela optimizacije osigurava se na način da se tijekom nesreće periodički procjenjuje učinak poduzetih mjera. Ovisno o dobivenim rezultatima, mjerama se može produljiti primjena, a mogu se i ojačati, proširiti, ublažiti ili ukinuti.

Zbog složenosti mjera i zbog potrebe njihove brze provedbe zadovoljavajući odgovor na nuklearnu nesreću nije moguć bez kvalitetne pripreme. U cilju sistematiziranja priprema za poduzimanje mjera uspostavljaju se tzv. planske zone i udaljenosti. Tako je na primjer u Hrvatskoj u svrhu pripreme za nesreću u NE Krško uspostavljena (među ostalim) zona za planiranje hitnih mjera zaštite (UPZ). Riječ je o hrvatskom teritoriju unutar polumjera 20 km od NE Krško, na kojemu se provode opsežne pripreme kako bi se omogućilo obavještanje stanovništva i pokretanje hitnih zaštitnih i drugih mjera unutar jednog sata od proglašenja tzv. opće opasnosti u nuklearnoj elektrani.

DOSADAŠNJA ISKUSTVA S NUKLEARNIM NESREĆAMA

Iskustva prikupljena u tri nuklearne nesreće su od posebnog značaja. Riječ je o nesrećama u nuklearnim elektranama Otok tri milje, Černobil i Fukushima Daiichi. Nesreća u nuklearnoj elektrani Otok tri milje nije rezultirala s ozbiljnijim ispuštanjem radioaktivnih tvari, ali je prouzročila značajne posljedice unutar nuklearne industrije. Tijekom nesreće u nuklearnoj elektrani Černobil uočen je čitav niz slabih točaka u odgovoru na taj događaj, pa su predložena i provedena značajna unaprjeđenja. Nesreća u Fukushimi je među ostalim pokazala da pomaci nakon Černobilske nesreće nisu bili dovoljni. **Sve tri nesreće detaljno su opisane u Procjeni rizika od katastrofa RH (web).**

Uzrok

Uzrok ispuštanja radioaktivnih tvari u okoliš elektrane uzrokovao je gubitak svih vanjskih i vlastitih izvora napajanja, pregrijavanja i oštećenja reaktorske jezgre i u konačnici kontroliranog (kroz filtre), odnosno nekontroliranog (bez filtra) ispuštanja radioaktivnih tvari iz zaštitne zgrade u okoliš.

Nuklearne elektrane Krško i Pakš predstavljaju petu kategoriju pripravnosti za izvanredni događaj za Republiku Hrvatsku. Ostale nuklearne elektrane u svijetu predstavljaju četvrtu kategoriju pripravnosti za izvanredni događaj. Za nuklearne elektrane udaljenije od 300 km međunarodne preporuke ne predlažu uspostavu zona pripravnosti. U slučaju izvanrednog događaja u nuklearnoj elektrani koja nije Nuklearna elektrana Krško ili Nuklearna elektrana Pakš, ne očekuje se da bi stanovništvo Republike Hrvatske moglo biti ozračeno iznad godišnjih granica niti da bi moglo doći do ograničenja upotrebe proizvoda, uključujući i poljoprivredne proizvode.

DOGADAJ u NE Krško

Zone rizika oko Nuklearne elektrane Krško, a Općina je u „bijeloj“ zoni - 100 do 300 km



U ovoj procjeni rizika scenarij nuklearne nesreće je smještan u NE Krško. Riječ je o nuklearnoj elektrani koja je najbliža teritoriju Republike Hrvatske i koja zbog toga ima potencijal uzrokovanja najvećih posljedica u slučaju nesreće. NE Krško je elektrana s Westinghouseovim tlakovodnim reaktorom električne snage od 696 MW. Nalazi se na području Republike Slovenije na lijevoj obali rijeke Save, 3 kilometra od grada Krškog i oko 10 km od slovensko-hrvatske državne granice. Elektrana je u spojena na mrežu 1981. godine, a u komercijalni pogon je ušla 1983. godine. U pogonu je trebala biti do 2023. godine, ali je zatraženo produljenje rada do 2043. godine. Republika Hrvatska i Republika Slovenija su suvlasnice tog postrojenja s udjelima od 50%, pa svaka dobiva 50% proizvedene električne energije. Elektrana u godini dana proizvede oko 5,5 milijardi kWh električne energije. Na godišnjoj razini energija dobivena iz NE Krško čini oko 16% od ukupne električne energije koja se potroši u Hrvatskoj. NE Krško radi u 18-mjesečnom nuklearnom gorivnom ciklusu, što znači da je vremenski period između dvije (djelomične) zamjene goriva 18 mjeseci. Reaktorska jezgra sadrži ukupno 121 nuklearni gorivni element prosječnog obogaćenja od 4,3 % uranija-235. Kao reaktorsko hladilo i moderator neutrona upotrebljava se obična demineralizirana voda. Sve komponente tzv. primarnog kruga elektrane nalaze se unutar zaštitne zgrade. Ona se sastoji od tri dijela: čeličnog plašta, međuprostora i zaštitne armirano-

betonske zgrade. Čelični plašt je projektiran da izdrži tlak od 0,357 MPa, koji bi se u njemu pojavio u slučaju pucanja primarnog cjevovoda.

U svakoj nuklearnoj elektrani, pa i u NE Krško, moguć je čitav niz neželjenih događaja, a za potrebe ove procjene je trebalo definirati dva: "najvjerojatniji događaj" i "događaj s najgorim mogućim posljedicama". Kao "najvjerojatniji događaj" usvojen je onaj u kojem u postrojenju dolazi do gubitka svih vanjskih i vlastitih izvora napajanja, pregrijavanja i oštećenja reaktorske jezgre i u konačnici kontroliranog ispuštanja radioaktivnih tvari iz zaštitne zgrade u okoliš. Pod kontroliranim ispuštanjem misli se na ispuštanje kroz filtre, pri čemu se bitno smanjuje aktivnost ispusta. "Najvjerojatniji događaj" je predviđen i analiziran u okviru PSA postupka provedenog u NE Krško, a bio je i podloga za međunarodnu vježbu iz serije INEX 5 održanu 2016. godine. S obzirom na to da je PSA postupkom pokazano da kontrolirana ispuštanja zaista jesu najvjerojatniji oblik ispuštanja iz NE Krško, može se reći da naziv događaja ima podlogu. Kao "događaj s najgorim mogućim posljedicama" usvojen je neželjeni događaj koji se najvećim dijelom odvija identično kao i "najvjerojatniji", ali u kojemu se ispuštanje u okoliš ne odvija kroz filtre. To rezultira puno ozbiljnijim ispustom sličnim onome u Fukushima. Potrebno je napomenuti da "događaj s najgorim mogućim posljedicama" strogo gledano to nije. Naime, moguće je zamisliti i događaje s većim ispusima, odnosno s većim posljedicama. No, vjerojatnosti pojave takvih događaja su toliko niske da bi njihovo uključivanje u procjenu rizika bilo vrlo teško opravdati.

NE Pakš (samo osnovno)

Slika 3: ICPD zona (do 300 km) oko NE Pakš, koja **obuhvaća** područje Općine

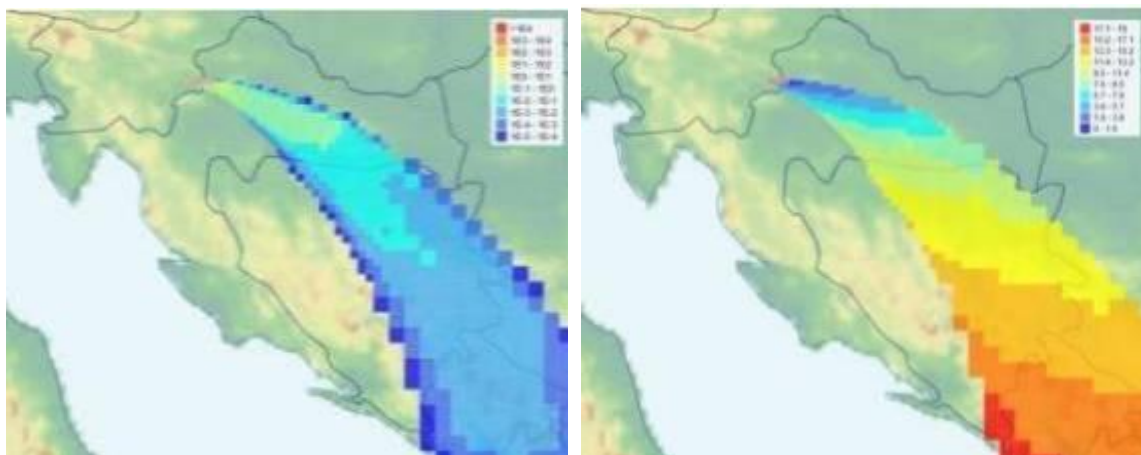


Generičke intervencijske razine za hitne zaštitne mjere

Zaštitna mjera	Intervencijska razina
Zaklanjanje	10 mSv
Evakuacija	50 mSv
Jodna profilaksa	100 mGy (štitna žlijezda)

Najvjerojatniji neželjeni događaj

"Najvjerojatniji događaj" započinje na način da se tijekom zime na području Slovenije, u zapadnim dijelovima Hrvatske i Mađarske, u južnim pokrajinama Austrije te u istočnim dijelovima Italije pojavljuju vrlo specifični vremenski uvjeti. Hladan polarni zrak širi se iz pravca sjevera u nižim slojevima atmosfere, dok u višim slojevima pristiže topao i vlažan zrak s Mediterana. Takva situacija rezultira snježnim oborinama, koje prolaskom kroz topao sloj prelaze u kišu. Kišne kapi se hlade u prizemnom sloju atmosfere i naposljetku formiraju ledenu koru na tlu. S porastom debljine ledene kore dolazi, među ostalim, do teških oštećenja na sustavu za prijenos i distribuciju električne energije.



Prvo stradavaju niskonaponske mreže, a potom i one na najvišim naponskim razinama. Vremenska nepogoda zahvaća i slovensku regiju Posavje, u kojoj se nalazi NE Krško. Zbog oštećenja dalekovoda to postrojenje ostaje izolirano, dakle bez tzv. off-site napajanja. Ledena kora također uzrokuje niz problema unutar samog postrojenja, pa postupno dolazi i do gubitka svih vlastitih (onsite) izvora napajanja, odnosno do stanja u struci poznatog kao station blackout. Unatoč nastojanjima da se stanje dovede pod kontrolu, dolazi do pregrijavanja i oštećenja reaktorske jezgre te do ispuštanja radioaktivnosti iz jezgre u primarni krug, a potom i iz primarnog kruga u zaštitnu zgradu elektrane. Tlak u zaštitnoj zgradi postupno raste, pa se 10 sati nakon oštećenja jezgre započinje s kontroliranim ispuštanjem njenog sadržaja u okoliš. Ispuštanje traje 5 sati, a odvija se kroz filtre koji zadržavaju 99% joda i 99,9% ostalih aerosola, dok na plemenite plinove nemaju utjecaja.

Ispuštanje iz elektrane u okoliš započinje u 20 sati po lokalnom vremenu. Atmosferska disperzija se tijekom noći (do 6:30 ujutro) odvija u stabilnim uvjetima (klasa stabilnosti F, brzina vjetera 2 m/s, bez oborina), a kasnije (tijekom dana) u neutralnim uvjetima (klasa stabilnosti D, brzina vjetera 5 m/s, bez oborina). Vjetar inicijalno puše iz smjera zapada. Tijekom ispuštanja i u periodu nakon ispuštanja smjer iz kojeg vjetar puše se mijenja na način da se jednoliko zakreće prema sjeveru. Brzina promjene smjera je takva da 12 sati nakon početka ispuštanja vjetar puše približno iz smjera sjeverozapada, a 24 sata od početka ispuštanja iz smjera sjevera. Smjer širenja radioaktivnog oblaka je sa stanovišta Republike Hrvatske nepovoljan (slike). Oblak zahvaća oko 10.000 km² hrvatskog teritorija uključujući i velika populacijska središta (Samobor, Zaprešić, Zagreb, Veliku Goricu, Sisak, Kutinu, Požegu, Slavonski Brod, ...)

POSLJEDICE

Općenito, posljedice nuklearnih nesreća su raznovrsne i može ih se kategorizirati na više načina (radiološke/ne radiološke, izravne/neizravne, kratkoročne/dugoročne, on-site/off-site, ...). Agencija za nuklearnu energiju (NEA) Organizacije za ekonomsku suradnju i razvoj (OECD) predlaže podjelu posljedica nuklearne nesreće u sljedeće glavne kategorije:

- utjecaji izlaganja ionizirajućem zračenju na zdravlje stanovništva (bolesti, smrtni slučajevi, bol, patnja, troškovi liječenja, gubici prihoda, ...),
- troškovi poduzimanja zaštitnih mjera (troškovi evakuacije, troškovi dekontaminacije, gubici prihoda, gubici vrijednosti nekretnina, gubici kontaminiranih poljoprivrednih i drugih proizvoda, troškovi osiguranja nadomjesne hrane i vode za piće, ...),
- ostali ekonomski gubici (gubici u izvozu zbog stvaranja loše slike, gubici u turizmu, ...),
- utjecaji na okoliš i
- psihološki, socijalni i politički utjecaji.

U nastavku su posljedice "najvjerojatnijeg događaja" iskazane putem pre-definiranih matrica koje se odnose na život i zdravlje ljudi, gospodarstvo i društvenu stabilnost i politiku.

Posljedice po život i zdravlje ljudi su ocijenjene kao "neznatne", jer u ovoj vrsti nesreće nema poginulih, ozlijeđenih, oboljelih, zbrinutih, evakuiranih niti sklonjenih osoba.

Posljedice po gospodarstvo su aproksimirane kao zbroj troškova poduzimanja mjera zaštite (nekoliko milijardi eura), gubitaka uzrokovanih smanjenjem potražnje za hrvatskim proizvodima (do milijarde eura) i gubitaka u turizmu (više milijardi eura). Razvidno je da je i bez uzimanja u obzir gubitaka vezanih uz suvlasništvo HEP-a u NE Krško zbroj znatno veći od milijarde eura, pa se posljedice u gospodarstvu ocjenjuju "katastrofalnim". Kada se radi o društvenoj sigurnosti i politici, u "najvjerojatnijem događaju" ne dolazi do oštećenja kritične infrastrukture, štete ili gubitaka na građevinama od javnog društvenog značaja niti do prestanka rada kritične infrastrukture na rok dulji od 10 dana. Iz tog razloga su posljedice u sva tri slučaja ocijenjene kao "neznatne".

Jasno je, međutim, da posljedice ovakvog događaja na društvenu sigurnost i politiku nisu neznatne. Upravo obrnuto, razmatrani scenarij bi zasigurno prouzročio znatne psihološke, socijalne i političke utjecaje, ali bi se oni manifestirali na područjima koja nisu obuhvaćena matricama. U nastavku se razmatraju posljedice "najvjerojatnijeg događaja" prema svakoj od navedenih kategorija.

Život i zdravlje ljudi

Rane efektivne doze koje će primiti stanovništvo, kao i ekvivalentne doze na štitnjaču, upućuju na to da u slučaju "najvjerojatnijeg događaja" ne treba očekivati pojavu ranih (determinističkih) učinaka ionizirajućeg zračenja. Isto vrijedi i za zakašnjele (stohastičke) učinke koje bi bilo moguće detektirati. Iz toga proizlazi da utjecaji izlaganja ionizirajućem zračenju na zdravlje stanovništva u ovakvom scenariju nisu od primarnog značaja. Neovisno o tome, za očekivati je određeno povećanje pritiska na zdravstveni sustav zbog zabrinutosti stanovništva za zdravlje, uzrokovanog nepovjerenjem, dezinformacijama i sl.

Tablica 2: Posljedice na život i zdravlje ljudi

Život i zdravlje ljudi			
Kategorija	Posljedice	Kriterij % osoba JLP(R)S	ODABRANO
1	Neznatne	*<0,001	X
2	Malene	0,001-0,0046	
3	Umjerene	0,0047-0,011	
4	Značajne	0,012-0,035	
5	Katastrofalne	0,036>	

Gospodarstvo

Kada su u pitanju troškovi poduzimanja mjera zaštite, u ovakvoj vrsti nesreće dominiraju oni vezani uz poljoprivredu. Ispuštanje radioaktivnog materijala u okoliš dovodi do kontaminacije takve razine da je nužno uvesti i mjesecima provoditi niz mjera kako koncentracije radionuklida u prehrambenim proizvodima ne bi premašile najviše dopuštene vrijednosti. Kada je riječ o ratarstvu, voćarstvu i vinogradarstvu, na površini od nekoliko tisuća km² je nužno zabraniti konzumaciju i distribuciju svih proizvoda koje se uzgaja na otvorenom prostoru. Na tom području, dakle, nesreća uzrokuje gubitak ukupne godišnje ratarske, voćarske i vinogradarske proizvodnje.

Nužne mjere u stočarstvu uključuju:

- držanje stoke u zatvorenim prostorima i do nekoliko mjeseci,
- osiguranje zamjenske stočne hrane iz uvoza,
- košnju i zbrinjavanje kontaminirane trave za terenima za ispašu,
- uvođenje radiološke kontrole prije klanja stoke i
- uvođenje radiološke kontrole prehrambenih proizvoda.

Ukupni troškovi poduzimanja mjera zaštite u poljoprivredi procjenjuju se na nekoliko milijardi kuna. Najveće pojedinačne stavke su gubitak jednogodišnje ratarske, voćarske i vinogradarske proizvodnje te troškovi zbrinjavanje kontaminirane trave i poljoprivrednih proizvoda. Značajna stavka su i troškovi radioloških mjerenja. Potrebno je naglasiti da poduzimanje nužnih mjera zaštite, posebice onih u poljoprivredi, nije moguće bez značajnih povećanja kapaciteta za obavljanje radioloških mjerenja (in-situ i laboratorijskih). Ostale ekonomske gubitke se može podijeliti u dvije podskupine:

- (1) gubitke uzrokovane smanjenjem potražnje za hrvatskim proizvodima (poljoprivrednim i drugim) i
- (2) gubitke u turizmu.

Jedni i drugi su vezani uz narušavanje reputacije, odnosno uz stvaranje loše slike o Hrvatskoj. Prva podskupina se odnosi na gubitke zbog smanjenja izvoza i plasmana na domaćem tržištu prehrambenih i drugih proizvoda koji su s radiološkog stanovišta potpuno sigurni, ali koji za kupce postaju nepoželjni zbog područja s kojeg dolaze. Na međunarodnim tržištima se predviđa i uvođenje privremenih zabrana distribucije hrvatskih proizvoda. Valja naglasiti da je jednom izgubljeno tržište vrlo teško vratiti, pa privremene zabrane mogu imati dugoročne utjecaje. Gubitci iz ove podskupine se procjenjuju na nekoliko milijardi kuna. Za Hrvatsku, kao zemlju u kojoj turizam predstavlja stratešku granu gospodarstva i jednu od najkonkurentnijih djelatnosti, utjecaji na taj sektor su izuzetno važni. Spominjanje Hrvatske u kontekstu nuklearne nesreće nesumnjivo stvara lošu sliku, pa će dobar dio potencijalnih gostiju zbog brige za zdravlje odabrati neku drugu destinaciju. Dugoročni štetni utjecaji u turizmu procjenjuju se na desetke milijardi kuna.

Posebna kategorija "ostalih ekonomskih gubitaka" su oni koji proizlaze iz suvlasništva HEP-a u NE Krško, odnosno u postrojenju koje je uzročnik nesreće. U tu kategoriju ulaze:

(1) gubici zbog smanjenja vlastitih proizvodnih kapaciteta i

(2) gubici zbog odgovornosti za počinjenu štetu.

Gubici pod (1) proizlaze iz potrebe nadomještanja električne energije koja bi bila proizvedena u NE Krško energijom iz drugih (za HEP skupljih) izvora. Ti se gubici procjenjuju na nekoliko milijardi kuna. Gubici pod (2) proizlaze iz činjenice da su u slučaju nuklearne nesreće osiguranjem pokrivena šteta do određenog iznosa, dok sve daljnje štete snosi vlasnik nuklearne elektrane. Štete koje nisu pokrivena osiguranjem mogle bi biti tolike da bi u pitanje bio doveden i sam opstanak HEP-a.

Tablica 3: Posljedica na gospodarstvo

Gospodarstvo			
Kategorija	Posljedice	Kriterij-štete u % proračuna JLP(R)S	ODABRANO
1	Neznatne	0,5-1	X
2	Malene	1-5	
3	Umjerene	5-15	
4	Značajne	15-25	
5	Katastrofalne	>25	

Društvena stabilnost i politika

U ovoj vrsti nesreće razina radioaktivne kontaminacije okoliša nije tolika da bi trebalo očekivati vidljive promjene u biljnom ili životinjskom svijetu. Nije za očekivati niti nužnost dugoročnijeg ograničavanja upotrebe zahvaćenih područja ili pojavu potrebe za njihovom prenamjenom. Dakle, u "najvjerojatnijem događaju" su utjecaji na okoliš (uz izuzetak ekonomskih utjecaja na gospodarske sektore) od sekundarnog značaja. Unatoč tome što su utjecaji izlaganja ionizirajućem zračenju na zdravlje stanovništva zanemarivi i što odgovor na nesreću ne uključuje mjere koje uzrokuju najviše stresa (misli se ponajprije na evakuaciju i preseljenje), nesumnjivo je da bi "najvjerojatniji događaj" prouzročio značajne psihološke, socijalne i političke utjecaje. Tu se ubrajaju, strah, zabrinutost, stigmatizacija stanovništva sa zahvaćenih područja, pad povjerenja u državne institucije, porast broja građana kojima je potrebna socijalna pomoć i dr.

Tablica 4: Društvena stabilnost i politika

Društvena stabilnost i politika			
Oštećena kritična infrastruktura			
Kategorija	Posljedice	Kriterij-štete u % proračuna JLP(R)S	ODABRANO
1	Neznatne	0,5-1	X
2	Malene	1-5	
3	Umjerene	5-15	
4	Značajne	15-25	
5	Katastrofalne	>25	
Štete/gubici na građevinama od javnog društvenog značaja			
Kategorija	Posljedice	Kriterij-štete u % proračuna JLP(R)S	ODABRANO
1	Neznatne	0,5-1	X

2	Malene	1-5	
3	Umjerene	5-15	
4	Značajne	15-25	
5	Katastrofalne	>25	

Tablica 5: Posljedice na društvenu stabilnost i politiku - ZBIRNO

Društvena stabilnost i politika			
Kategorija	Ukupno	Kritična infrastruktura	Štete/gubici na grad. od javnog društvenog značaja
1	X	X	X
2			
3			
4			
5			

VJEROJATNOST DOGAĐAJA

Procjena vjerojatnosti, odnosno frekvencije "najvjerojatnijeg događaja" temelji se na rezultatima tzv. PSA (Probabilistic Safety Assessment) postupka. Općenito, PSA je moguće provesti na tri razine. U NE Krško su provedene i povremeno se ažuriraju prva i druga razina. U okviru prve razine postupka procijenjena je frekvencija oštećenje reaktorske jezgre, i to u iznosu od $4,3 \times 10^{-5}$ po reaktor-godini. To je u suglasju s rezultatima dobivenim za druge nuklearne elektrane. Oni se kreću u rasponu od 10^{-4} do 10^{-7} , pri čemu se najčešće navode vrijednosti od oko 5×10^{-5} oštećenja jezgre po reaktor-godini. Rezultati druge razine PSA postupaka za NE Krško ukazuju na to da je u slučaju oštećenja jezgre najvjerojatniji slijed događaja upravo onakav kakav je pretpostavljen u "najvjerojatnijem događaju". To podrazumijeva ispuštanje radioaktivnih tvari iz jezgre u primarni krug, ispuštanje iz primarnog kruga u zaštitnu zgradu, zadržavanje radioaktivnih tvari u zaštitnoj zgradi određeno vrijeme i na kraju kontrolirano (filtrirano) ispuštanje u okoliš. Sumarna frekvencija za kontrolirane ispuste iz zaštitne zgrade NE Krško u okoliš procijenjena je na $3,0 \times 10^{-5}$ po reaktor-godini. Ukoliko se pretpostavi da će NE Krško biti u pogonu još 25 godina (dakle do 2043. godine), proizlazi da vjerojatnost da tijekom preostalog pogonskog vijeka dođe do takvih ispusta iznosi $7,5 \times 10^{-4}$, odnosno manje od jedan promil.

Tablica 6: Vjerojatnost/frekvencija

Kategorija	Vjerojatnost/frekvencija			ODABRANO
	Kvalitativno	Vjerojatnost	Frekvencija	
1	Iznimno mala	<1%	1 događaj u 100 godina i rjeđe	X
2	Mala	1-5%	1 događaj u 20 do 100 godina	
3	Umjerena	5-50%	1 događaj u 2-20 godina	
4	Velika	51-98%	1 događaj u 1-2 godine	
5	Iznimno velika	>98%	1 događaj godišnje i češće	

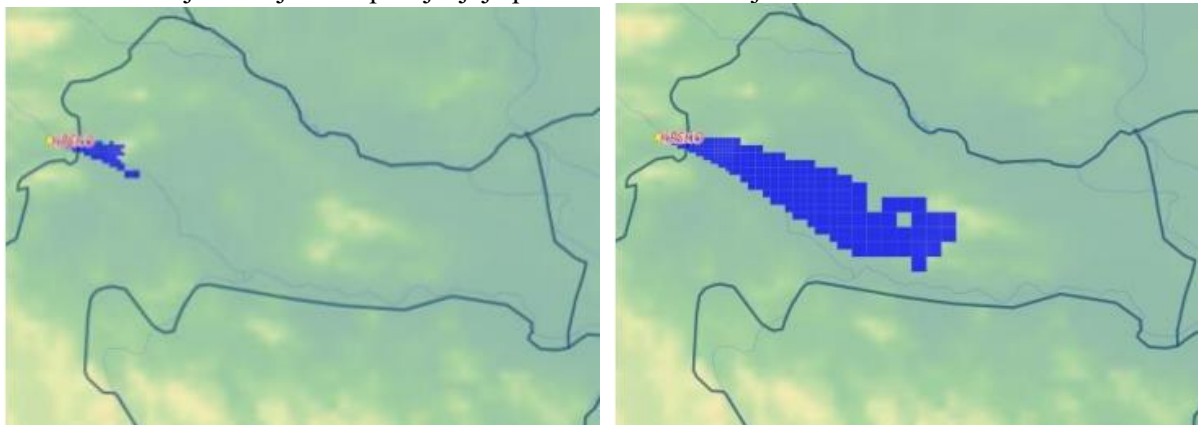
Događaj s najgorim mogućim posljedicama

"Događaj s najgorim mogućim posljedicama" odvija se identično kao "najvjerojatniji događaj", uz jednu bitnu razliku: u ovom slučaju ispuštanje iz zaštitne zgrade u okoliš nije kontrolirano, odnosno ne odvija se kroz filtre. Zbog toga u okoliš dospijevaju znatno veće količine radioaktivnih tvari. I u ovom slučaju nesreća započinje pojavom vremenskih uvjeta koji na području Slovenije i u susjednim državama uzrokuju formiranje debele ledene kore na tlu. Zbog oštećenja na sustavu za prijenos i distribuciju električne energije NE Krško ostaje bez vanjskih izvora napajanja, a zbog problema koje ledena kora uzrokuje na samom postrojenju i bez vlastitih izvora napajanja. To dovodi do pregrijavanja i oštećenja reaktorske jezgre, ispuštanja radioaktivnosti iz jezgre u primarni krug, a potom i do ispuštanja iz primarnog kruga u zaštitnu zgradu elektrane.

Deset sati nakon oštećenja jezgre započinje ispuštanje radioaktivnih tvari iz zaštitne zgrade u okoliš. Ispuštanje se ne odvija kroz filtre, pa tijekom 5 sati u okoliš dospijeva svih $6,2 \times 10^{18}$ Bq sadržanih u atmosferi zaštitne zgrade. Zbog toga što ne prolazi kroz filtre, ispust u "događaju s najgorim mogućim

posljedicama" sadrži 100 puta više joda i 1000 puta više ostalih aerosola od ispusta u "najvjerojatnijem događaju". Količine ispuštenih plemenitih plinova su u oba slučaja jednake, jer filtri na njih nemaju utjecaja.

Slika 4: Područja na kojima se provodi evakuacija ili zaklanjanje /u ovom scenariju!/
Slika 5: Područja na kojima se primjenjuje profilaksa stabilnim jodom



POSLJEDICE

Život i zdravlje ljudi

Čak i bez primjene zaštitnih mjera doze koje bi primilo stanovništvo nisu takve da bi prouzročile pojavu ranih (determinističkih) učinaka ionizirajućeg zračenja. S obzirom na to da je scenarijem predviđeno poduzimanje širokog spektra hitnih, ranih i dugoročnih zaštitnih mjera, doze koje će primiti stanovništvo biti će znatno manje od projiciranih. Zbog toga ne treba očekivati niti zakašnjele (stohastičke) učinke koje bi bilo moguće detektirati i sa sigurnošću pripisati posljedicama izlaganja zračenju. To vrijedi i za karcinom štitnjače. S druge strane, predviđa se da će evakuacija i preseljenje stanovništva uzrokovati nekoliko desetaka smrtnih slučajeva koji nisu izravno povezani s ionizirajućim zračenjem. Većinu stradalih će sačinjavati starije i bolesne osobe, a uzrok stradanja će biti stres prouzročen evakuacijom ili preseljenjem te nemogućnost dobivanja odgovarajuće medicinske skrbi. Manjinu će predstavljati osobe stradale u prometu tijekom samo-evakuacije.

U kasnijim fazama nesreće doći će do porasta pritiska na zdravstveni sustav zbog potrebe dugoročnog medicinskog praćenja znatnije ozračenih osoba te zbog zabrinutosti stanovništva za zdravlje uzrokovane nepovjerenjem, dezinformacijama i sl. Posljedice "događaja s najgorim mogućim posljedicama" može se iskazati putem pre-definiranih matrica.

Posljedice po život i zdravlje ljudi su ocijenjene "katastrofalnim", jer se uz gubitak nekoliko desetaka života predviđa evakuacija i preseljenje nekoliko desetaka tisuća te zaklanjanje nekoliko stotina tisuća ljudi.

Tablica 7: Posljedice na život i zdravlje ljudi

Život i zdravlje ljudi			
Kategorija	Posljedice	Kriterij % osoba JLP(R)S	ODABRANO
1	Neznatne	*<0,001	
2	Malene	0,001-0,004	
3	Umjerene	0,0047-0,011	
4	Značajne	0,012-0,035	
5	Katastrofalne	0,036>	X

Gospodarstvo

U ovom se scenariju primjenjuje mnogobrojne mjere zaštite, a svaka od njih stvara određene troškove. U ukupnim troškovima poduzimanja mjera zaštite dominantni će biti oni vezani uz preseljenje stanovništva, dekontaminaciju objekata i okoliša te uz poljoprivredu. Troškovi preseljenja i

kompenzacije isplaćene preseljenom stanovništvu procjenjuju se na nekoliko desetaka milijardi kuna. Troškovi dekontaminacije objekata i okoliša se procjenjuju na dodatnih desetak milijardi kuna. Dekontaminacija je nužna kako bi se barem dijelu preseljenog stanovništva omogućilo povratak. U poljoprivredi se predviđa provedba čitavog niza mjera u cilju zadržavanja koncentracija radionuklida u prehrambenim proizvodima ispod najviših dopuštenih vrijednosti. Kada je u pitanju ratarstvo, voćarstvo i vinogradarstvo, na površini od desetak tisuća km² biti će nužno zabraniti konzumaciju i distribuciju svih proizvoda koje se uzgaja na otvorenom prostoru. Na tom području će također biti potrebno provoditi razne mjere smanjenja kontaminacije tla, da bi se nakon nekoliko godina moglo ponovo započeti s proizvodnjom. Nesreća će, dakle, dovesti do gubitka ukupne višegodišnje ratarske, voćarske i vinogradarske proizvodnje na najvećem dijelu područja zahvaćenog radioaktivnim oblakom, kao i do potrebe zbrinjavanja kontaminiranih proizvoda. Kada je riječ o stočarstvu, nužne mjere uključuju:

- eutanaziranje visoko kontaminirane stoke i zbrinjavanje ostataka,
- držanje stoke u zatvorenim prostorima i do nekoliko godina,
- osiguranje zamjenske stočne hrane iz uvoza,
- košnju i zbrinjavanje kontaminirane trave za terenima za ispašu,
- uvođenje radiološke kontrole prije klanja stoke i
- uvođenje radiološke kontrole prehrambenih proizvoda.

Ukupni troškovi poduzimanja mjera zaštite u poljoprivredi procjenjuju se na nekoliko desetaka milijardi kuna. Najveće pojedinačne stavke su višegodišnji gubitak ratarske, voćarske i vinogradarske proizvodnje, troškovi mjera za smanjenje razine kontaminacije poljoprivrednih površina i troškovi zbrinjavanja kontaminiranog materijala. Značajna stavka su i troškovi radioloških mjerenja. Ostale ekonomske gubitke sačinjavaju (1) gubici uzrokovani drastičnim padom potražnje za hrvatskim proizvodima (poljoprivrednim i drugim) i (2) gubici u turizmu. Jedni i drugi su vezani uz narušavanje reputacije, odnosno uz stvaranje loše slike o Hrvatskoj. Prva podskupina predstavlja gubitke zbog potpunog sloma izvoza te zbog značajnog smanjenja plasmana hrvatskih proizvoda (poljoprivrednih i drugih) na domaćem tržištu. Na međunarodnim tržištima se predviđa uvođenje dugoročnih zabrana za hrvatske proizvode, a na domaćim okretanje potrošača proizvodima iz uvoza. Gubici iz ove podskupine se procjenjuju na desetke milijardi kuna. Druga podskupina predstavlja najveću pojedinačnu stavku među svim financijskim posljedicama nesreće. Zbog spominjanja Hrvatske u kontekstu nuklearne nesreće stvara se loša slika, pa najveći dio potencijalnih gostiju zbog brige za zdravlje odabire neku drugu destinaciju. Predviđa se da bi štetni utjecaji u turizmu potrajali godinama i da bi gubici premašili iznos od desetina milijardi eura. I u slučaju "događaja s najgorim mogućim posljedicama" valja upozoriti na posebnu kategoriju ekonomskih gubitaka, vezanu uz suvlasništvo HEP-a u NE Krško. Tu se ubrajaju (1) gubici zbog smanjenja vlastitih proizvodnih kapaciteta i (2) gubici zbog odgovornosti za počinjenu štetu. Gubici pod (1) proizlaze iz potrebe nadomještanja električne energije koja bi bila proizvedena u NE Krško energijom iz drugih (za HEP skupljih) izvora. Ti gubici su identični kao u slučaju "najvjerojatnijeg događaja" i procjenjuju se na nekoliko milijardi kuna. Gubici pod (2), koji proizlaze iz činjenice da su u slučaju nuklearne nesreće osiguranjem pokriveni samo štete do određenog iznosa, znatno su veći nego za "najvjerojatniji događaj". U "događaju s najgorim mogućim posljedicama" se gubici zbog odgovornosti za štetu procjenjuju takvima da bi opstanak HEP-a zasigurno bio doveden u pitanje.

Tablica 8: Posljedica na gospodarstvo

Gospodarstvo			
Kategorija	Posljedice	Kriterij-štete u % proračuna JLP(R)S	ODABRANO
1	Neznatne	0,5-1	
2	Malene	1-5	
3	Umjerene	5-15	
4	Značajne	15-25	
5	Katastrofalne	>25	X

Društvena stabilnost i politika

S obzirom na to da vidljive promjene u biljnom ili životinjskom svijetu nisu uočene čak niti u Černobilskoj nesreći, takve se promjene ne predviđaju niti u "dogadaju s najgorim mogućim posljedicama". No, za očekivati je da bi na područjima s visokim razinama kontaminacije bilo nužno uvesti ograničenja u korištenju ili im privremeno ili trajno promijeniti namjenu. Primjer je gubitak terena za sport i rekreaciju, što može bitno utjecati na kvalitetu života. Ovakve utjecaje je vrlo teško kvantificirati. Provedba mjera zaštite, smanjenje prihoda kao i sam život na kontaminiranom području nesumnjivo uzrokuju značajne psihološke, socijalne i političke utjecaje. Oni su u ovom slučaju bitno izraženiji od onih za "najvjerojatniji događaj". Primjer su strah, zabrinutost, stigmatizacija stanovništva sa zahvaćenih područja, pad povjerenja u državne institucije i porast stope siromaštva (zbog pada prihoda i porasta cijena, među ostalim hrane). Pretpostavlja se da bi "događaj s najgorim mogućim posljedicama" dodatno ubrzao iseljavanje iz Hrvatske i uzrokovao povlačenje stranog kapitala, što bi predstavljalo težak udarac za dohodovnu stranu držanog proračuna.

Tablica 9: Društvena stabilnost i politika

Društvena stabilnost i politika			
Oštećena kritična infrastruktura			
Kategorija	Posljedice	Kriterij-štete u % proračuna JLP(R)S	ODABRANO
1	Neznatne	0,5-1	
2	Malene	1-5	
3	Umjerene	5-15	
4	Značajne	15-25	
5	Katastrofalne	>25	X
Štete/gubici na građevinama od javnog društvenog značaja			
Kategorija	Posljedice	Kriterij-štete u % proračuna JLP(R)S	ODABRANO
1	Neznatne	0,5-1	
2	Malene	1-5	
3	Umjerene	5-15	
4	Značajne	15-25	
5	Katastrofalne	>25	X

Kada je u pitanju društvena sigurnost i politika, u "dogadaju s najgorim mogućim posljedicama" neće doći do oštećenja kritične infrastrukture niti do izravnih šteta ili gubitaka na građevinama od javnog društvenog značaja. Do prestanka rada kritične infrastrukture će doći na visoko kontaminiranim područjima s kojih je stanovništvo preseljeno.

Dakle, prestanci u radu kritične infrastrukture dulji od 10 dana će se sasvim sigurno dogoditi, ali na područjima na kojima neće biti potencijalnih korisnika te infrastrukture. Zbog svega navedenog, posljedice "neznatne".

Tablica 10: Posljedice na društvenu stabilnost i politiku - ZBIRNO

Društvena stabilnost i politika			
Kategorija	Ukupno	Kritična infrastruktura	Štete/gubici na građ. od javnog društvenog značaja
1			
2			
3			
4			
5	X	X	X

VJEROJATNOST DOGAĐAJA

I u ovom slučaju se procjena vjerojatnosti, odnosno frekvencije, temelji na rezultatima PSA postupka provedenog za NE Krško. Frekvencija "događaja s najgorim mogućim posljedicama" aproksimira se sumarnom frekvencijom velikih (nekontroliranih) ispusta iz NE Krško, do kakvih bi moglo doći nakon oštećenja reaktorske jezgre. Do takvih ispusta može doći zbog gubitka izolacijske funkcije zaštitne zgrade ili u slučaju njenog zaobilaska.

Prema rezultatima druge razine PSA postupka, sumarna frekvencija za velike ispuste iz NE Krško iznosi $1,84 \times 10^{-6}$ po reaktor-godini. Ako se taj iznos usvoji za frekvenciju "događaja s najgorim mogućim posljedicama", proizlazi da je ona dvadesetak puta manja od frekvencije "najvjerojatnijeg događaja", te da u matrici nesumnjivo ulazi u kategoriju "iznimno male". Vjerojatnost da se "događaj s najgorim mogućim posljedicama" pojavi u preostalom životnom vijeku NE Krško (dakle do 2043. godine) iznosi $4,6 \times 10^{-5}$, odnosno oko 1/20.000.

Tablica 11: Vjerojatnost/frekvencija

Kategorija	Posljedice	Vjerojatnost/frekvencija			ODABRANO
		Kvalitativno	Vjerojatnost	Frekvencija	
1	Neznatne	Iznimno mala	<1%	1 događaj u 100 godina i rjeđe	X
2	Malene	Mala	1-5%	1 događaj u 20 do 100 godina	
3	Umjerene	Umjerena	5-50%	1 događaj u 2-20 godina	
4	Značajne	Velika	51-98%	1 događaj u 1-2 godine	
5	Katastrofalne	Iznimno velika	>98%	1 događaj godišnje i češće	

Za detaljnije spoznaje o ovoj složenoj tematici potrebno je proučiti:

- sadržaje iz Procjene rizika RH (scenariji iz 2019.)
- Procjenu nuklearne i radiološke opasnosti za RH (2018.)
- Zakon o radiološkoj i nuklearnoj sigurnosti,
- Strategiju radiološke i nuklearne sigurnosti,
- i druga dokumenta na web Ravnateljstva CZ RH.

Tablica 12: Nepouzdanost rezultata procjene rizika

	Ne postoji dovoljna količina statističkih podataka, iskustva stručnjaka i ostalih podataka te pouzdana metodologija procjene posljedica – zbog čega se očekuju značajne greške		
Vrlo visoka nepouzdanost	4		
Visoka nepouzdanost	3		
Niska nepouzdanost	2		X
Vrlo niska nepouzdanost	1		
	Postoji dovoljna količina statističkih podataka, iskustva stručnjaka i pouzdana metodologija procjene - zbog čega je pojavljivanje grešaka vrlo malo vjerojatno		

Ključno za Općinu Šandrovac

- **ICPD planska zona** = 100 - 300 km od NE Krško (Slovenija) i od NE Pakš (Mađarska)
Zapadni dio BBŽ na rubu EPD zone (do 100 km) od NE Krško!

Zona EPD (Extended Planning Distance, - Proširena planska udaljenost) podrazumijeva primjenu sljedećih mjera zaštite nakon proglašenja opće opasnosti:

- a) upute za smanjenje unosa radioaktivnosti prehranom,
- b) nadzor brzine doze od depozicije sa svrhom utvrđivanja lokalnih kontaminacija (hot spots) koja mogu prouzročiti potrebu za evakuacijom unutar jednog dana odnosno potrebu za preseljenjem unutar tjedan do mjesec dana.

Zona ICPD (Ingestion and Commodities Planning Distance - Planska udaljenost za ograničenje konzumacije prehrambenih proizvoda) podrazumijeva primjenu sljedećih mjera zaštite nakon proglašenja opće opasnosti:

- a) zaštita ispaše i druge stočne hrane,
- b) zaštita zaliha pitke vode,
- c) ograničenje konzumacije lokalnih prehrambenih proizvoda,
- d) prestanak distribucije proizvoda i robe sve dok se ne provedu odgovarajuće radiološke procjene.

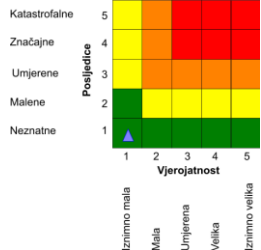
5.6. Matrice rizika

NAZIV SCENARIJA: Radiološke i nuklearne nesreće

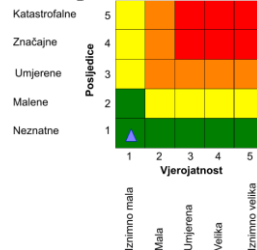


Rizik se može prihvatiti, izuzev u iznimnim situacijama
Rizik se može prihvatiti ukoliko je smanjenje nepraktično ili troškovi uvelike premašuju dobit
Rizik se može prihvatiti ukoliko troškovi premašuju dobit
Dotadne mjere nisu potrebne, osim uobičajenih

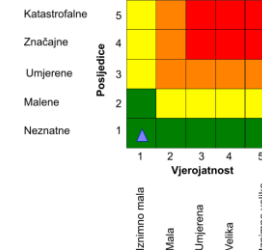
Najvjerojatniji neželjeni događaj
Život i zdravlje ljudi



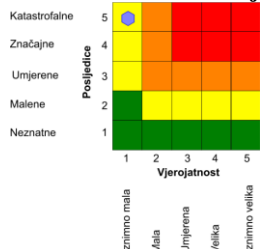
Gospodarstvo



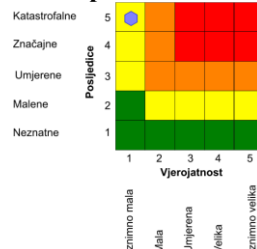
Društvena stabilnost i politika



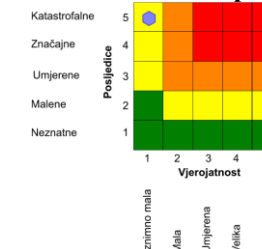
Događaj s najgorim mogućim posljedicama
Život i zdravlje ljudi



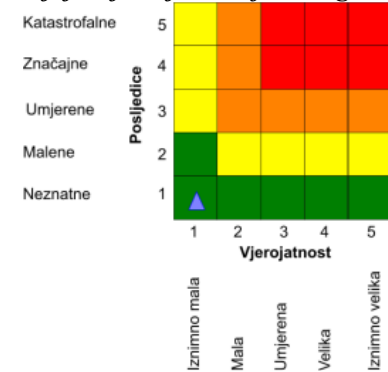
Gospodarstvo



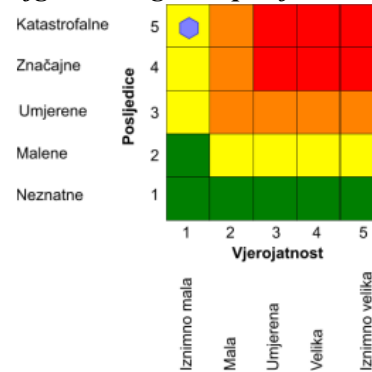
Društvena stabilnost i politika



Najvjerojatniji neželjeni događaj, ukupno



Događaj s najgorim mogućim posljedicama, ukupno



5.7. Karte rizika

a) Najvjerojatniji neželjeni događaj



b) Događaj s najgorim mogućim posljedicama



Bjelovarsko-bilogorska županija u svojoj Procjeni rizika (12/25) dala je iste matrice rizika.

Dodatak: Postrojenje s opasnim tvarima – INA Naftaplin eksploatacijsko polje (dijelom na području Općine Šandrovac)

Općina nema značajna postrojenja s opasnim tvarima te scenarij za takva postrojenja nije vršen. No na rubu Općine nalazi se eksploatacijsko/istražno polje INA Naftaplina (50 godina rada) koje je dijelom i u području Općine Šandrovac. Postrojenje ima poseban dokument – Izvješće o sigurnosti, koje se nalazi na elektronskoj inačici (CD) ove Procjene rizika.

Iz Procjene ugroženosti od požara Općine

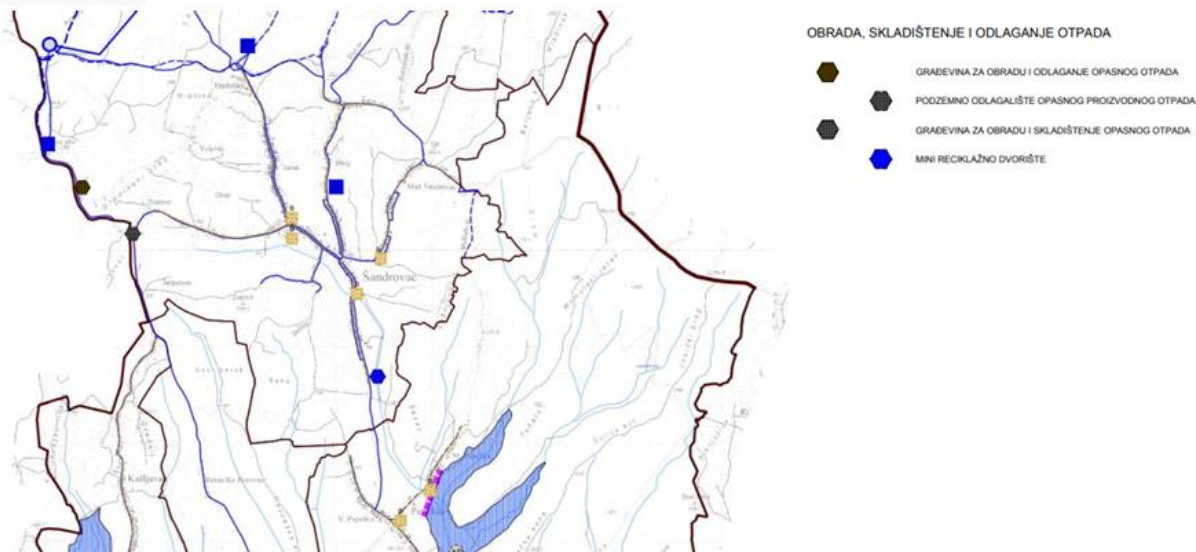
Na području Općine Šandrovac tvrtka INA-Naftaplin d.d. vrši aktivnosti eksploatacije energetskih mineralnih sirovina. Odobrenjem Vlade Republike Hrvatske INA-Naftaplin d.d. ima oformljena eksploatacijska polja Šandrovac i Bilogora koja djelomično pripadaju Općini Šandrovac. Aktivnosti na ovim eksploatacijskim poljima su usmjerene na održavanje proizvodnje rudarskim radovima u postojećem fondu bušotina (raskrivanjem novih intervala u ležištima s manjim utvrđenim rezervama i lošijih kolektorskih svojstava), a moguća je i izrada interpolacijskih razradnih bušotina. U izradi je matematički model dijela naftnog polja Šandrovac, čiji rezultati simulacije će pokazati opravdanost primjene tercijarnih metoda eksploatacije. Na području Općine Šandrovac nema izrazitih proizvođača opasnog otpada (energetskih postrojenja, crne i obojene metalurgije, prerade nafte, kemijske i farmaceutske industrije i sl). Registrirane tvrtke u kojima se stvaraju manje količine opasnog otpada same ga zbrinjavaju na propisan način. Najveći dio čini opasni otpad iz proizvodnje nafte INA-Naftaplina (većinom tekućih i polu tekućih, sirove nafte, emulzija pomiješanih sa zemljom i sl.) koji se obrađuje i odlaže na odlagalištu opasnog otpada pokraj Šandrova, tako da se nakon taloženja tekući dio vraća u naftovodni sustav, a kruti dio odlaže na odlagalištu opasnog otpada

Web Općine

Tvrtka IngLaBoCommerce d.o.o., proizvodnja, trgovina i usluge osnovana je 1992 godine. Sjedište tvrtke nalazi se u Bjelovaru, Srijemska 3, a centralno skladište i reciklažno dvorište udaljeno je 20ak kilometara i nalazi se na adresi Lasovac 57.

Privremeno skladište i reciklažno dvorište potpuno je uređeno prema Zakonu o održivom gospodarenju otpadom i veličine je 10.000m². Na skladištu se nalazi zatvoreno skladište od 600m² za skladištenje opasnog otpada (ulja i akumulatora) kao i prostor za mehaničku obradu neopasnog otpada (demontažu, rastavljanje i sortiranje dijelova vozila).

Reciklažno dvorište posjeduje teretna vozila sa dizalicama za dopremu i otpremu otpada, viljuškare za manipulaciju težih tereta, samohodni bager za manipulaciju utovara i istovara, kao i hidraulične škare za lim 800T.



Otpremna stanica Šandrovac smještena je u sjevernoj Hrvatskoj, u sjevernom dijelu Bjelovarsko-bilogorske županije, 12 km sjeveroistočno od Bjelovara, na administrativnom području Općine Veliko Trojstvo, na adresi Mišulinovac bb, u naselju Veliko Trojstvo. Prostire se na parceli veličine 30 816 m²

ograđenoj pletenom žicom s jednim kolnim ulazom širine 5 m. Lokacija je okružena šumama i ostalim obradivim površinama. Južno (100 m) od Otpremne stanice nalaze se stambene kuće u naselju Veliko Trojstvo. Sjeverno (300 m) od Otpremne stanice nalaze se stambene kuće u naselju Paulovac. Od Otpremne stanice vodi pristupna cesta koje se spaja na županijsku cestu Ž 3027 (Mišulinova ulicu). Kanal - potok Lipova, tek povremene vodnosti protječe na udaljenosti od oko 100 m od lokacije, smjerom sjeveroistok-jugozapad. Taj potok i zapadno potok Jelinec južno od Velikog Trojstva čine trajniji vodotok koji za postrojenje nije značajan. Ni u širem području nema značajnih vodotoka ali niti pojavnosti većih bujičnih voda. Uz postrojenje nema vodozaštitnih područja ali ima individualno zahvaćanje (bunari, pumpe) za kućanstva. Lokacija se ne nalazi u ekološkoj mreži, niti u blizini zaštićenih područja. Na lokaciji je zaposleno 10 djelatnika koji rade u dvije smjene po 12 sati. U svakoj smjeni rade dva djelatnika. Na stanici je i profesionalni vatrogasac u najmu (SECURITAS Hrvatska te jedan vatrogasac iz SD Istraživanje i proizvodnja nafte i plina, Služba održivog razvoja i ZZSO IPNP, Vatrogasna postrojba Molve) koji pokriva i ostale objekte područja Šandrovac.



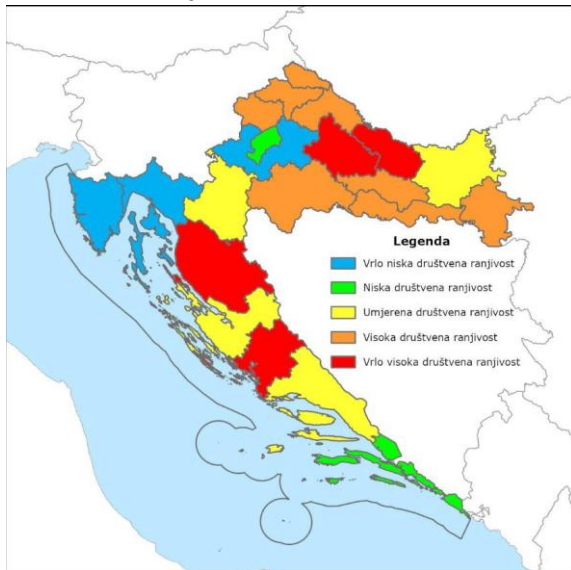
Predmet Izvješća o sigurnosti je Otpremna stanica Šandrovac koja se nalazi na adresi Mišulinovac bb, 43 226 Veliko Trojstvo, k.o. Veliko Trojstvo, k.č. 340/1., Bjelovarsko-bilogorska županija.

Osnovna funkcija Otpremne stanice Šandrovac je prihvata nafte, dehidracija nafte, skladištenje i otprema nafte magistralnim naftovodom (preko Otpremne stanice Graberje i Otpremne stanice Stručec za Rafineriju nafte Sisak ili u naftovodni sustav JANAF-a) te odvajanje kaptažnog plina iz plinskih prostora spremnika, kao i odvajanje, pročišćavanje i otprema slane vode odvojene tijekom procesa dehidracije. Izvješće o sigurnosti za Otpremnu stanicu (OS) Šandrovac izrađeno je sukladno čl. 34. st. 3. Uredbe o sprječavanju velikih nesreća koje uključuju opasne tvari („Narodne novine“ broj 44/2014, u daljnjem tekstu Uredba) koji obvezuje operatere postojećih postrojenja višeg razreda da podnesu zahtjev za ishođenje suglasnosti na Izvješće o sigurnosti u roku od godine dana od dana stupanja na snagu navedene Uredbe. Budući da se na području postrojenja nalazi ukupno 9 000 t sirove nafte, INA d.d. kao operater je obavezan prema članku 10. stavku 3 Uredbe dostaviti ispunjeni obrazac II. B u Registar postrojenja u kojima su prisutne opasne tvari, a koji vodi Hrvatska agencija za zaštitu okoliša i prirode. Obavijest o prisutnosti opasnih tvari na području postrojenja dostavljena je 30. srpnja 2015. Ministarstvu zaštite okoliša i prirode i Agenciji za zaštitu okoliša za potrebe vođenja Registra postrojenja u kojima je utvrđena prisutnost opasnih tvari i očevidnika prijavljenih velikih nesreća.

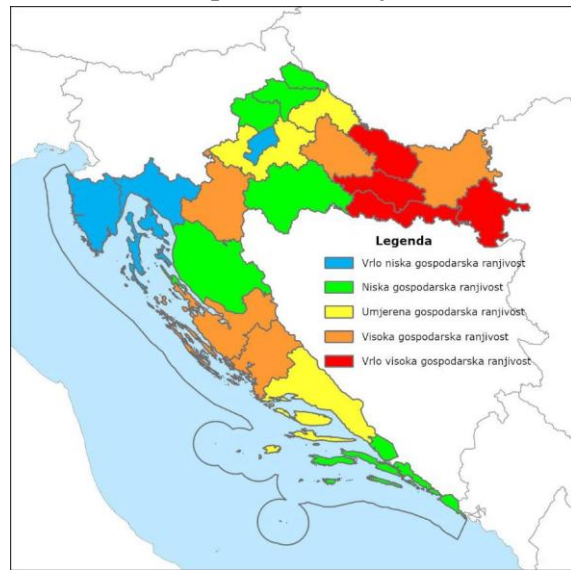
Završen prikaz svih scenarija (8) za područje Općine Šandrovac!

Zasade i karte iz nove Procjene rizika od katastrofa za Republiku Hrvatsku (3/2024.g; drugačija metodologija izrade)

Društvena ranjivost

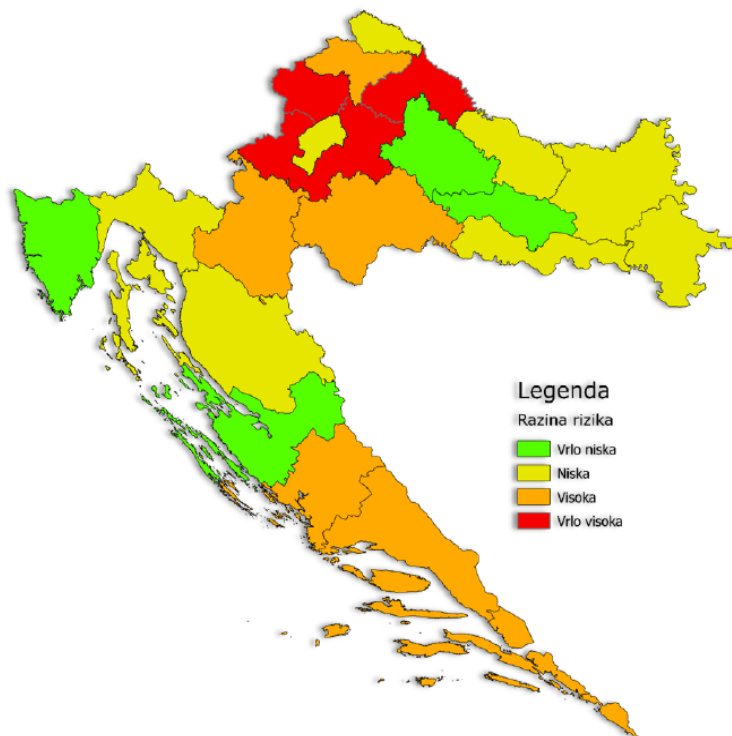


Gospodarska ranjivost



Prikaz ukupne razine svih prijetnji

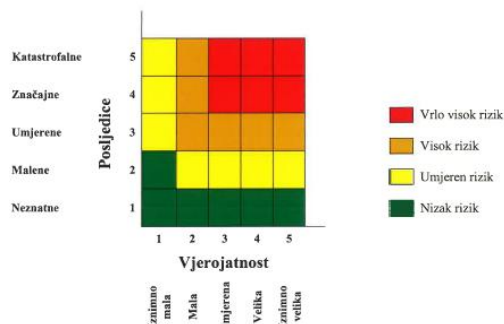
Prikaz ukupne razine rizika svih prijetnji



6. Matrice rizika

Matrice scenarija za jednostavne rizike te za svaki od kriterija zasebno. Za prikazivanje rezultata procjene rizika (kombinacije posljedica i vjerojatnosti) koristiti će se matrica rizika prikazana na slici A.

Slika A: Matrica rizika



Ogledna matrica

Matrica rizika se sastoji od dvije osi, vertikalna (posljedice) i horizontalna (vjerojatnost), svaka s pet vrijednosti, što u konačnosti daje matricu od dvadeset i pet polja.

Navedenih dvadeset i pet polja dijeli se u četiri skupine:

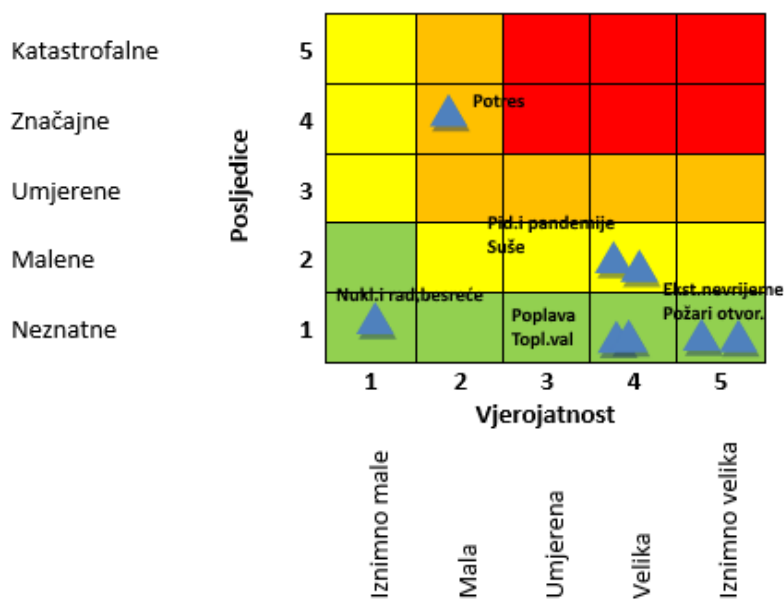
- **nizak** (označava se zeleno)
- **umjeren** (označava se žuto)
- **visok** (označava se narančasto) i
- **vrlo visok rizik** (označava se crveno)

Matrice se zbog lakšeg pregleda izrađuju za sve tri društvene vrijednosti, te matrica za ukupni rizik. Ukupni rizik izračunava se zbrajanjem rizika društvenih vrijednosti.

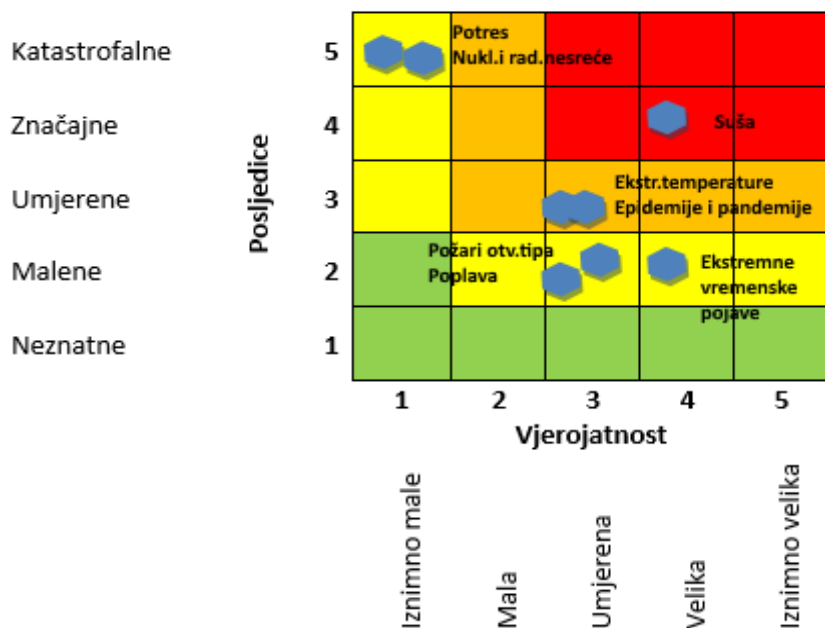
Analizirani rizici (scenariji) za područje Općine Šandrovac su prikazani u odvojenim matricama uspoređuju se u zajedničkoj matrici, koja se kasnije koristi tijekom vrednovanja i prioritizacije rizika. Za usporedbu se koristi identična matrica koja se koristi i za pojedinačne rizike, već prikazana na slici A. Završetkom procesa izrade procjena jednostavnih rizika te obrade 8 scenarija i izražavanja rezultata dobivena je mogućnost usporedbe rezultata i njihovog iskazivanja u zajedničkim matricama.

Matrica rizika s uspoređenim rizicima – Općina Šandrovac

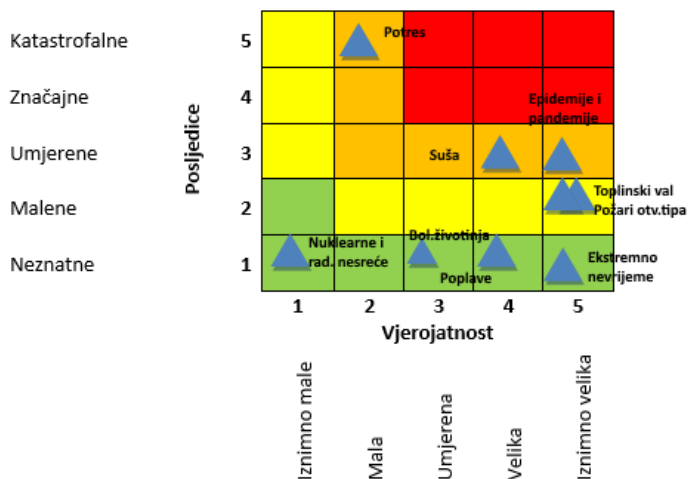
a/ Najvjerojatniji neželjeni događaji



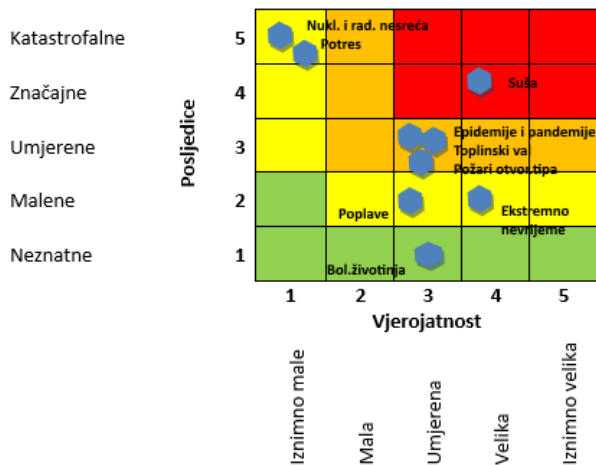
b/ Događaji s najgorim mogućim posljedicama



Izvodno iz Procjene rizika Bjelovarsko-bilogorske županije (prosinac 2025.)
Najvjerojatniji neželjeni događaj (NND)



Događaj s najgorim mogućim posljedicama (DNP)



7. Analiza sustava civilne zaštite

Analiza sustava civilne zaštite Općine Šandrovac te potom i Bjelovarsko-bilogorske županije odvija se kroz područje *preventive* i *reagiranja*, a ocjenjuje se tabličnim prikazom spremnosti sustava civilne zaštite i zaključcima.

7.1. Područje preventive /iz Smjernica Županije/

1. Usvojenost strategija, normativne uređenosti te izrađenosti procjena i planova od značaja za sustav civilne zaštite

Opisuju se politike Općine Šandrovac prema prisutnim prijetnjama velikom nesrećom, čime se sagledava spremnost Općine za plansko djelovanje, kako u upravljanju rizicima nastanka velike nesreće, tako i u nošenju s posljedicama neželjenog događaja koji može izazvati veliku nesreću.

U tom smislu treba opisati:

- **Strategije** – viziju, misiju i ciljeve koje je Općina Šandrovac postavila za upravljanje rizikom nastanka i/ili nošenja s posljedicama prijetnje velike nesreće. Kod toga treba sagledati dali su strategije prikladne suočavanju sa prioritarnim rizicima.
- **Normativno uređenje** – način kako je normativno zaštićen način ostvarivanja strategija. To se sagledava kroz:
 - Normiranje poslova iz domene civilne zaštite (praćenje propisa i njihove implementacije u Općini, ažuriranje postojećih planova i baza podataka iz domene CZ, izrada planskih dokumenata na godišnjoj i srednjoročnoj razini i praćenja njihove realizacije, kao i realizacije izgradnje ili prilagodbe zaštitnih objekata za bolju preventivnu zaštitu od prioritarnih prijetnji, sudjelovanje u procjeni šteta pri pojavi velike nesreće, vođenja troškova uvođenja civilne zaštite i troškove uporaba snaga CZ, i sl). Za navedene poslove trebaju biti normirani prava, dužnosti i odgovornosti osoba koje će ih obavljati. Treba uočiti postoje li hijerarhijske smetnje u samostalnosti prezentacije stanja i potrebnih mjera, odnosno imaju li te osobe potrebne ovlasti za djelovanje u hitnim situacijama, te za plansko-preventivna djelovanja.
 - Je li osnovan/imenovan:
 - Stožer civilne zaštite Općine
 - Žurne službe i gotove snage CZ
 - Povjerenici CZ za sva naselja odnosno njihove veće cjeline
 - Voditelji skloništa/objekata predviđenih za sklanjanje
 - Tim CZ opće namjene
 - Pravne osobe od značaja za provedbu mjera CZ
 - Ostale pravne osobe koje će dobiti zadaće u provedbi CZ

Pri tom treba utvrditi dali su podaci o gore navedenim kapacitetima ažurirani!

- **Kod planova:**
 - Izrađenost Procjene ugroženosti/rizika i Plana zaštite i spašavanja/djelovanja civilne zaštite sukladno pozitivnim propisima
 - Izrađenost Standardnih operativnih postupaka (SOP) za djelovanje žurnih službi i gotovih snaga za brzo nastajuće prijetnje velikom nesrećom i katastrofom (incidenti s opasnim tvarima, iznimne vremenske neprilike i sl.).
 - Izrađenost godišnjih i srednjoročnih planova razvoja civilne zaštite i njihov odnos prema preventivi (osposobljavanju i školovanju kadrova, platforme, seminari, radionice, predavanja u naseljima/mjesnim odborima, školama, vrtićima, vježbe za provjeru postupaka reagiranja, i sl.)
 - Financijske planske dokumente koji omogućuju razvoj sustava

Općina Šandrovac ima sve zakonom i propisima određene regulativne i normativne akte i to:

- izrađenu i usvojenu prvu te potom reviziju I. (2022.) Procjenu rizika od velikih nesreća za područje Općine, koja se sada mijenja-usklađuje ovom Revizijom II. Procjene rizika,
- izrađen i usvojen Plan djelovanja civilne zaštite Općine Šandrovac,

- redovne su Godišnje analize stanja sustava CZ na području Općine te Godišnji plan razvoja sustava CZ za narednu godinu,
- izrađen Plan razvoja sustava CZ Općine za period od 4 godine,
- izrađen Plan vježbi civilne zaštite,
- izrađena je Odluka o imenovanju Stožera civilne zaštite Općine te Plan pozivanja Stožera CZ i Poslovnik o radu Stožera CZ,
- izrađenu Odluku o imenovanju povjerenika i zamjenika civilne zaštite za Općinu, te izrađenu i od Općinskog vijeća usvojenu Odluku o određivanju pravnih osoba od interesa za sustav CZ Općine,

te druge akte iz oblasti CZ: operativne evidencije, dokumenta, popisa opreme i dr.

Općina ima izrađenu strategiju razvoja za naredne godine, koja obuhvaća i sustav civilne zaštite i zaštite i spašavanja ukupno. Nije razvijena postrojba CZ Općine, zadaće CZ izvršava vatrogastvo Općine, ali i organizirane udruge. Plan djelovanja CZ Općine je sadržajan i redovito se ažurira. Sukladno kvaliteti, ažurnosti i uporabljivosti normativnih dokumenata Općine, procjena elementa je **vrlo visoka spremnost**.

2. Sustav ranog upozoravanja i suradnja sa susjednim jedinicama lokalne i područne (regionalne) samouprave

Sustav ranog upozorenja koristi se kod brzo narastajućih prijetnji, kada se mjere provode samoorganizacijom, odnosno spašavanjem ugroženog stanovništva, jer za organizirano djelovanje operativnih snaga nema dovoljno vremena. Kako bi te mjere bile učinkovite potrebno je upoznati stanovništvo s takvim brzo narastajućim rizicima, te načinom djelovanja kod neposredne prijetnje velikom nesrećom i katastrofom. Potrebno je također objaviti uzbunu preko sustava uzbunjivanja kao i obavijest o prijetnji i načinu ponašanja. Pri tom način ponašanja mora biti preciziran u odgovarajućem SOP-u.

Ponekad se mjere moraju ipak provoditi organizirano, kao u slučaju ekstremnih vremenskih prilika, kad se upozoravanje pora prosljediti vodećem osoblju, kako bi oni na vrijeme stavili u pripravnost potrebne dijelove operativnih snaga, potrebne kapacitete civilne zaštite i obavijestili stanovništvo o prijetnji i načinu provedbe mjera, te potrebnom ponašanju stanovništva dok traje ugrožavanje.

Ocjenu djelotvornosti sustava može se procijeniti odgovorom na slijedeća pitanja:

- Jesu li sva naselja pokrivena sirenama kojima se može preko ŽC 112 Bjelovar objaviti nastupanje opće opasnosti,
- Postoji li razmjena podataka između izvršnog tijeka Općine i Ravnateljstva CZ o mogućim brzo narastajućim prijetnjama velikom nesrećom i katastrofom (iznimne padaline koje stvaraju bujice, ugroze opasnim tvarima u gospodarskim objektima i prometu, i sl.),
- Jesu li vatrogasne snage s područja Općine u slučaju intervencije s opasnim tvarima ili kod prijetnje buktavim požarom većeg opsega ili eksplozije, obvezne izvijestiti općinskog načelnika,
- Jesu li poznata područja koja mogu biti zahvaćena brzo narastajućim ugrozama velikom nesrećom ili katastrofom (opasne tvari, i sl.) a stanovništvo upoznato s mogućim posljedicama i načinom provedbe samozaštite i organizirane zaštite,
- Postoje li sirene kod posjednika opasnih tvari kod kojih su moguće ozbiljne izvan-lokacijske posljedice.

Sve organizacije, kao što su Državni hidrometeorološki zavod, inspekcije, operateri, središnja tijela državne uprave nadležna za obranu i unutarnje poslove, sigurnosno - obavještajna zajednica, druge organizacije kojima su prikupljanje i obrada informacija od značaja za civilnu (zaštitu i spašavanje) dio redovne djelatnosti kao i ostali sudionici sustava zaštite i spašavanja, dužni su informacije o prijetnjama do kojih su došli iz vlastitih izvora ili putem međunarodnog sustava razmjene, a koje mogu izazvati katastrofu i veliku nesreću, odmah po saznanju dostaviti ŽC 112 i Područnoj službi civilne zaštite Bjelovar, a koja ih dalje koristi za poduzimanje mjera iz svoje nadležnosti te provođenje operativnih postupaka.

Iste podatke Područna služba CZ/ŽC112 Bjelovar dostavlja načelniku Općine Šandrovac koji nalaže pripravnost operativnih snaga i poduzima druge odgovarajuće mjere iz Plana djelovanja CZ Općine.

U slučaju bilo koje vrste ugroza Državni hidrometeorološki zavod, Hrvatske vode, Vatrogasna zajednica Županije i VZ Općine Šandrovac, Zavod za javno zdravstvo, Veterinarska stanica te operateri koji prevoze opasne tvari dužni su o tome dostaviti podatke Županijskom centru 112.

Načelnik Općine Šandrovac informacije o mogućim ugrozama dobiva od:

- Županijskog centra 112, PU Bjelovarsko-bilogorske,
- Pravnih subjekta, središnjih tijela državne uprave, zavoda, institucija, inspekcija,
- Stanovnika Općine,
- Neposrednim stjecanjem uvida u stanje i događaje na područjima naselja Općine

Informacije kojima je cilj upozoravanje stanovništva, operativnih snaga i drugih pravnih osoba s obzirom na moguće prijetnje, načelnik Općine će dostaviti:

- operativnim snagama civilne zaštite koje djeluju na području Općine, Vatrogasnoj zajednici Općine,
- pravnim osobama od značaja za sustav CZ te udrugama / ŠRD, LU/.
- pravnim osobama od posebnog interesa za zaštitu i spašavanje koje postupaju prema vlastitim operativnim planovima.

U slučaju neposredne prijetnje od nastanka velike nesreće ili katastrofe na području Općine Šandrovac načelnik Općine obavještava Župana i sve čelnike susjednih jedinica lokalne samouprave o nadolazećoj ugrozi. Sustavi ranog upozoravanja i suradnja sa susjednim jedinicama lokalne i područne (regionalne) samouprave procjenjuju se **visokom razinom spremnosti**.

3. Stanje svijesti pojedinaca, pripadnika ranjivih skupina i odgovornih tijela

Učinkovita zaštita od prioriternih rizika ne može se niti planirati niti operativno provoditi bez razumijevanja stanja ugrožavanja i mogućih mjera zaštite, odnosno smanjenja mogućih posljedica. Isto tako mora biti jasno određena uloga i način djelovanja te odgovornosti pojedinih sudionika (predstavničkog tijela, izvršnog tijela, pojedinih dijelova operativnih snaga i ugroženog stanovništva).

U tom smislu bitna su sljedeća pitanja:

-Je li predstavničko tijelo raspravljalo o prioriternim prijetnjama, području i težini posljedica, načinu preventivne zaštite, odnosno intervencije te potrebnim troškovima za podizanje svijesti ugroženog stanovništva, provedbi obrane od njih i operativnih mjera ublažavanja posljedica, te sanacije stanja pogođenog područja,

-Je li i koliko puta Stožer civilne zaštite raspravljao o navedenom, te utvrdio mjere adekvatnog odgovora na takve prijetnje. Naročito je li Stožer raspravljao o štetama koje su te prijetnje izazvale u povratnom razdoblju tijekom tri godine, te načinu kako su se mogle umanjiti, odnosno koje su se još mjere mogle poduzeti za efikasniji odgovor na navedene prijetnje,

Jesu li u ugroženim mjesnim odborima, odnosno naseljima, organizirane javne tribine o prijetnjama, mogućim posljedicama neželjenog događaja, te načinu samozaštite ugroženog stanovništva,

-Je li se u objektima u kojima se očekuju veće koncentracije osoba organizirala rasprava o prijetnjama velikom nesrećom i katastrofom, načinu kolektivne zaštite i samozaštite prisutnih osoba, te da li se organiziraju vježbe sklanjanja, evakuacije i spašavanja,

-Jesu li nositelji operativnog djelovanja (najčešće vatrogasci) izradili SOP za svaku brzo djelujuću prijetnju velikom nesrećom i katastrofom, te jesu li ostali sudionici (liječničke ekipe, povjerenici CZ, timovi CZ i drugi) upoznati s načinom djelovanja prijetnje, njihovom ulogom u reagiranju na prijetnje, te načinom samozaštite od iste.

*Obzirom na razvijeno stanje svijesti o rizicima: pojedinaca, pripadnika ranjivih skupina, upravljačkih i odgovornih tijela, posebnu pozornost treba posvetiti razvoju komunikacijskih i operativnih rješenja usklađenih s potrebama građana iz svih ranjivih skupina, posebno skupinama s problemima sluha i vida, kako bi se i oni pripremili za provođenje mjera po informacijama ranog upozoravanja te pripremili za postupanje u realnom vremenu uz primjerenu asistenciju organiziranih dijelova operativnih kapaciteta sustava civilne zaštite. Stanje svijesti pojedinaca, pripadnika ranjivih skupina, upravljačkih i odgovornih tijela procjenjuje se dostatnim, odnosno **visokom razinom spremnosti**.*

4. Ocjena stanja prostornog planiranja, izrade prostornih i urbanističkih planova razvoja, planskog korištenja zemljišta

Izuzetno je važno da građevine ne budu izgrađene u području gdje ih se ne može štititi (primjerice u inundacijskom području, kod aktivnih klizišta i slično), te da imaju odgovarajuću otpornost na prisutne prijetnje. Također je važno da se postojeći prirodni resursi i okoliš ne devastiraju.

Odgovor na navedeno daju sljedeća pitanja:

- Jesu li prostornim planom definirane posebno vrijedne poljoprivredne površine, šumska područja, parkovi prirode, područja pogodna za odlaganje neopasnog otpada i komunalnog otpada, način odvodnje zaobalnih voda, način zaštite od otvorenih vodnih tijela, bujičnih voda i sl.,
- Jesu li doneseni urbanistički planovi i da li su u njima izostavljena područja u kojima zaštita nije djelotvorna (inundacijska područja, aktivna klizišta, područja s teškim posljedicama kod tehničko-tehnološkim nesreća i slično),
- Koliko je u područjima prioriteta ugrožavanja nelegalnih objekata koji imaju dvojbenu otpornost na posljedice djelovanja tih prijetnji,
- Jesu li za navedene prijetnje propisani posebni urbanistički uvjeti koji osiguravaju otpornost izgrađenih građevina.

Općina Šandrovac ima važeća i ažurna dokumenta prostornog uređenja, koncept razvoja, plan raspolaganja privrednim zemljištem i druga akta. Razmjerno je malo nelegalnih objekata a dio je već u postupku legaliziran.

U postupcima izdavanja lokacijskih i građevinskih dozvola prvenstveno se primjenjuju:

- Zakon o prostornom građenju („Narodne novine“ br. 153/3., 65/17., 114/18., 39/19., 98/19. i 67/23)
 - Zakon o gradnji („Narodne novine“ br. 153/13., 20/17., 39/19. i 125/19.)
- te drugi Zakoni i propisi, posebni propisi i tehnički normativi,

te drugi zakoni, posebni propisi i tehnički normativi, ovisno o vrsti zahvata u prostoru.

Ukupno se procjenjuje se **visoka razina spremnosti**.

U prilogu ove revizije II. Procjene rizika od velikih nesreća za područje Općine Šandrovac nalaze se (prijedlog) Zahtjevi sustava CZ u području prostornog planiranja Općine!

5. Ocjena fiskalne situacije i njene perspektive

Učinkovita zaštita i obrana od navedenih prijetnji nije moguća bez planiranja novčanih sredstava za njihovu provedbu. *Ocjena se donosi kroz odgovore na sljedeća pitanja o veličini i dostatnosti novčanih sredstava:*

- Za realizaciju svake od navedenih preventivnih mjera,
- Za provedbu mjera reagiranja,
- Za rezervu glede povrata u funkciju pogođenog područja.

Fiskalna situacija u Općini je stabilna ali nedostatna za značajniji razvoj. Kontinuirano se kroz proračun Općine izdvajaju dostatna financijska sredstva za sastavnice civilne zaštite (VZO i DVD-e, GD CK, HGSS Stanica Bjelovar i druge). Težišno se sredstva usmjeravaju u preventivne aktivnosti, a unutar proračuna Općine postoje dovoljne rezerve za izvanredna događanja obilježja i velikih nesreća. Perspektive fiskalne situacije se procjenjuju dobrim.

Slijede aktivnosti na osposobljavanju i opremanju povjerenika CZ i njihovih zamjenika te jačanju VZO i DVD-a (5) kao glavne operativne snage CZ Općine. VZO ima više desetina operativnih i veći broj osposobljenih vatrogasaca, dobru materijalnu opremljenost u vatrogasnim i kombi vozilom, skupnom i osobnom opremom i dr. (detaljno u Procjeni rizika od požara i tehnoloških eksplozija i Planu zaštite od požara Općine). Procjenjuje se **visoka razina spremnosti**.

6. Baze podataka

Baze podataka o snazi prijetnji su izrazito bitne za planove pozivanja operativnih snaga, (baze podataka o opasnim tvarima, aktivnim klizištima, slabim mjestima u obrani i slično). Ove baze podataka trebaju

voditi stručne službe jedinice lokalne samouprave i razmijeniti ih sa nadležnim Centrom 112 Bjelovar. Podatci o ugrozama morali bi biti prikazani i na karti jedinice lokalne samouprave.

Postavlja se pitanje uspostavljenosti i ažurnog vođenja navedenih baza podataka te doprinosa koji bi za podizanje spremnosti sustava civilne zaštite dao GIS civilne zaštite. Značajni su i drugi izvori i baze podataka (službene statistike, dokumenti i studije te provedena znanstvena istraživanja i druge baze podataka i podloge za potrebe sustava civilne zaštite).

Baza podataka označava skup međusobno povezanih podataka koji omogućavaju pregled sposobnosti operativnih snaga sustava CZ, a koji se na odgovarajući način i pod određenim uvjetima koristi za potrebe sustava civilne zaštite (i zaštite i spašavanja ukupno). Općina Šandrovac vodi Evidenciju o pripadnicima operativnih snaga sustava CZ Općine. Druge baze podataka za sada nisu operativne, osim Hrvatskih voda. Iako je nakon više godina očekivanja konačno objavljen Državni plan djelovanja CZ on nije ispunio očekivanja, kako sadržajno tako i usmjeravajuće za planove na nižim razinama. Općina ima ažurnu dokumentaciju i preglede, ostale baze podataka (osim Hrvatskih voda koja je odlična) ali se ukupno procjenjuju se **niskom razinom spremnosti**. Posebno je značajan izostanak baze podataka o starosti građevina, primjeni protupotresnih mjera u gradnji individualnih objekata i drugi građevinski podaci, pa je realnu ugroženost stambenog i drugog fonda zgrada kod potresa (kao najveće ugroze Općine) praktično nemoguće procijeniti.

Ukupno se za područje Općine Šandrovac u području preventive u sustavu CZ procjenjuje stanje visoke spremnosti.

Tablični iskaz za Općinu Šandrovac u području **preventive**

Područje preventive	Vrlo niska spremnost	Niska spremnost	Visoka spremnost	Vrlo visoka spremnost
	4	3	2	1
Usvojenost strategija, normativne uređenosti te izrađenost procjena i planova od značaja za sustav civilne zaštite				X
Sustavi ranog upozoravanja i suradnja sa susjednim jedinicama lokalne i područne (regionalne) samouprave			X	
Stanje svijesti pojedinaca, pripadnika ranjivih skupina, upravljačkih i odgovornih tijela			X	
Ocjena stanja prostornog planiranja, izrade prostornih i urbanističkih planova razvoja, planskog korištenja zemljišta			X	
Ocjena fiskalne situacije i njezine perspektive			X	
Baze podataka		X		
Područje <u>preventive</u> - ZBIRNO			X	

IZVODNO iz važeće Procjene rizika Bjelovarsko-bilogorske županije (prosinac 2025.)

Zbirni tablični prikaz procijenjenih sadržaja za BBŽ u području **PREVENTIVE**

PODRUČJE PREVENTIVE	Vrlo niska spremnost	Niska spremnost	Visoka spremnost	Vrlo visoka spremnost
	4	3	2	1
Usvojenost strategija, normativne uređenosti te izrađenost procjena i planova od značaja za sustav civilne zaštite			X	
Sustavi ranog upozoravanja i suradnja sa susjednim jedinicama lokalne i područne (regionalne) samouprave			X	
Stanje svijesti pojedinaca, pripadnika ranjivih skupina, upravljačkih i odgovornih tijela		X		
Ocjena stanja prostornog planiranja, izrade prostornih i urbanističkih planova razvoja, planskog korištenja zemljišta			X	
Ocjena fiskalne situacije i njezine perspektive			X	
Baze podataka		X		
PODRUČJE PREVENTIVE ZBIRNO			X	

7.2. Područje reagiranja

1. Spremnost odgovornih i upravljačkih kapaciteta

Djelovanje sustava civilne zaštite u području reagiranja podrazumijeva djelovanje u pripremnoj fazi čim je prijetnja nastala, kako bi se povećala otpornost ugroženog dijela jedinice lokalne samouprave te zaštitile osobe, imovina i okoliš od štetnih posljedica. U fazi nastanka neželjenog događaja reagiranje se svodi na smanjenje štete, a nakon prestanka na sanaciju posljedica.

Pri tome po važećem načelu supsidijarnosti nositelj tih aktivnosti je ugrožena, odnosno pogođena jedinica lokalne samouprave, a ako njene snage nisu dostatne primjenjuje se načelo solidarnosti kojim se uključuje šira zajednica - županija i u slučaju potrebe država.

Sukladno navedenom najodgovornija osoba za operativno djelovanje na ugroženom/pogođenom području je izvršno tijelo te jedinice lokalne samouprave (načelnik općine), a župan je odgovoran za primjenu načela solidarnosti, kada snage pogođene jedinice lokalne samouprave nisu dostatne.

Upravljanje operativnim djelovanjem provodi nadležni stožer civilne zaštite ugrožene/pogođene jedinice lokalne samouprave, kojim rukovodi načelnik, a u slučaju neposredne prijetnje velikom nesrećom izvršno tijelo te jedinice.

Od iznimne važnosti je da se u jedinici lokalne samouprave gdje je prisutan povećan rizik nastanka velike nesreće odredi osoba koja će operativno pripremiti djelovanje i biti glavni operativac kod reagiranja na prijetnju nastanka velike nesreće. To je potrebno zbog kontinuiteta provedbe mjera zaštite, budući da su izvršna tijela i stožeri podložni reizboru, te je moguće da neće odmah biti spremni za učinkovito operativno djelovanje.

U smislu ocjene spremnosti na reagiranje odgovornih i upravljačkih tijela samouprava postavljaju se sljedeća pitanja:

- **Za izvršna tijela:**

-Je li upoznato (osposobljen) sa svojim ovlastima i odgovornostima za odgovarajuću primjenu mjera u slučaju nastupajuće prijetnje velikom nesrećom, odnosno da li zna koji su mu resursi na raspolaganju,

-Poznaje li prioritetne rizike, moguće neželjene posljedice koje isti mogu izazvati, mjere i opseg snaga koje treba pri tom angažirati,

-Je li odredilo osobu koja ima u opisu poslova vođenje baze podataka i operativnu pripremu za djelovanje operativnih snaga pri povećanoj prijetnji rizika nastanka velike nesreće.

- **Za Stožer civilne zaštite:**

-Poznaje li prioritetne rizike, moguće neželjene posljedice koje isti mogu izazvati, mjere, opseg i način angažiranja potrebnih snaga za zaštitu, spašavanje te sanaciju posljedica velike nesreće,

-Ima li u svom sastavu odgovarajuće operativno osoblje za imenovanje terenskog koordinатора provedbe mjera civilne zaštite (barem za prioritetne prijetnje).

U Općini Šandrovac postoji dostatna spremnost za reagiranje (pokretanje sustava CZ) nakon prijema obavijesti upozorenja, naglašeno čelnih osoba Općine te VZO/DVD-a. Isti poznaju svoje obaveze iz oblasti CZ i osposobljeni su, razumiju rizike i način reagiranja.

Stožer CZ određen je Odlukom, članovi osposobljeni i u stanju pokrivati sve sadržaje rada Stožera CZ. Iako se periodično sastaje Stožeru nedostaje timska uvježbanost – vježbe.

Razina odgovornosti Stožera civilne zaštite Općine Šandrovac procijenjena je **visokom razinom spremnosti**. Razina osposobljenosti procijenjena je **visokom** a razina uvježbanosti procijenjena je **niskom razinom spremnosti**.

Stožer CZ Općine Šandrovac

Općinski načelnik Općine Šandrovac je imenovao Stožer civilne zaštite Općine Šandrovac KLASA: 240-02/25-01/1, URBROJ: 2103-15-03-25-1 od 17.06.2025. godine, te je donio Poslovnik o radu Stožera civilne zaštite Općine Šandrovac odlukom KLASA: 240-01/25-01/2, URBROJ:2103-1503-25-1 od 17.06.2025. godine. Stožer CZ ima ukupno 9 članova a predvođen je Načelnikom Stožera CZ Petrom Šporčićem - zapovjednikom VZ Općine Šandrovac. Stožer je stalno spreman za reagiranje i radi na preventivi.

VZ Općine Šandrovac sa 5 DVD-a

U sustavu vatrogastva na području Općine Šandrovac djeluje Vatrogasna zajednica Općine Šandrovac koja objedinjava rad 5 dobrovoljnih vatrogasnih društava. Vatrogasnu zajednicu općine Šandrovac sačinjavaju: DVD Šandrovac sa 61 član, DVD Ravneš sa 30 članova, DVD Pupilica sa 28 člana, DVD Kašljavac sa 17 člana i DVD Lasovac sa 29 član, odnosno ukupno 138 članova. DVD Šandrovac je središnje društvo a DVD Ravneš, DVD Lasovac, DVD Kašljavac i DVD Pupilica spadaju u ostala društva. Interventna postrojba ima 21 člana, svi imaju položena zvanja najmanje za vatrogasca s time da su operativni vatrogasci osposobljeni za određene specijalnosti i to njih 18 imaju specijalnost pri spašavanju prilikom prometnih nezgoda, njih 17 je osposobljeno za bolničara (pružanje prve pomoći), njih 14 imaju specijalnost za dišne aparate, njih 5 je osposobljeno za strojara, njih 14 je specijalno osposobljeno pri akcidentima, 2 operativna vatrogasca imaju položen državni ispit za vatrogasce s posebnim ovlastima i odgovornostima. Svih 21 članova posjeduju važeće liječničke preglede i osigurani su. Prema nalogu županijskog zapovjednika mogu intervenirati i van područja Općine.

Uzbunjivanje postrojbe organizirano je preko aplikacije Vatrotel, a 24 satno dežurstvo osigurano je preko broja 112. VZO posjeduje vlastitu vatrogasnu školu za provedbu osposobljavanja i usavršavanja vatrogasnih kadrova i osposobljavanja pučanstva u provedbi zaštite od požara. Opremu interventne postrojbe čine: navalno vozilo i prateća cisterna, alat za tehničke intervencije, zračne jastuke za intervencije, termo kameru, 10 kompleta izolacijskih aparata, komplet prve pomoći s daskom, 16 komplet odijela i kaciga za intervencije svih vrsta te sva potrebna oprema za izlazak na sve vrste intervencija. Kompletan oprema za djelovanje prilikom akcidenta, nalazi se u Vatrogasnom centru, dostupna je u minimalnom roku od dojava takve vrste intervencije.

Povjerenici civilne zaštite i njihovi zamjenici

Imenovani su Odlukom općinskog načelnika Šandrovca, KLASA: 246-01/22-03/22, URBROJ:2103-15-03-22-1 od 18.10.2022.godine. Imenovano je 6 povjerenike i 6 zamjenika, po naseljima Općine. Osnovno su osposobljeni za dužnosti.

Koordinatori na lokaciji

Koordinatori na lokaciji Općine Šandrovac određeni su Odlukom o imenovanju koordinatora na lokaciji Općine Šandrovac (KLASA:240-01/24-01/2, URBROJ: 2103-15-24-1 od 11.10.2024.), načelnika Stožera civilne zaštite općine Šandrovac. Imenovani su iz redova operativnih snaga sustava civilne zaštite, ovisno o specifičnostima izvanrednog događaja. Koordinator na lokaciji je osoba koja procjenjuje nastalu situaciju i njezine posljedice na terenu te u suradnji sa nadležnim stožerom civilne zaštite usklađuje djelovanje operativnih snaga sustava civilne zaštite na mjestu intervencije. Imenovano je 5 koordinatora na lokaciji, i to za: Ekstremne vremenske prilike – grmljavinsko nevrijeme, padaline, vjetar, snijeg i led, sušu, potres i poplave. Ovisno o specifičnostima izvanrednog događaja, načelnik Stožera civilne zaštite općine Šandrovac određuje koordinatora i upućuje na lokaciju sa zadaćom koordiniranja djelovanja različitih operativnih snaga sustava

Pravne osobe i udruge od interesa za sustav CZ Općine Šandrovac

Određene su Odlukom Općinskog vijeća Šandrovca, KLASA: 246-01/22-01/2; URBROJ: 2103-15-01-22-1 od 29.06.2022.godine, nakon dobivene suglasnosti PS CZ Bjelovar.

Odlukom su obuhvaćene VZO, HGSS Stanica Bjelovar i GD CK Bjelovar (operativne snage) te: KP Šandroprom d.o.o., Dom za starije i nemoćne osobe Šandroprom te Veterinarska stanica Bjelovar – Ambulanta Šandrovac. Od udruga građana Odlukom su određene Športsko-ribolovna udruga Općine – „Gradina“, i Lovačka udruga „Lane“ iz Šandrovca.

Posebno je značajno maje općinsko kom.poduzeće Šandroprom d.o.o. za interventna postupanja, sa 8 zaposlenika. Šandroprom d.o.o. uz održavanje lokalnih cesta i putova, groblja, zimsku službu i dr. raspolaže sljedećom opremom i strojevima: traktor marka ECOTRAC 40, traktor marka CLAAS ARES 697 i kosilica stražnja i hidraulika marke HITTNER, radni stroj CATERPILLAR 434 F2, kamion MERCEDES AROCS 1830, traktor CARRARO TIGRE i drugu značajnu opremu i alate.

Ukupno se procjenjuje stanje **visoke spremnosti**.

2. Spremnost operativnih kapaciteta

Kapaciteti civilne zaštite obuhvaćaju:

- Žurne službe** - prvenstveno vatrogasne snage jedinice lokalne samouprave,
- Gotove snage** jedinice lokalne samouprave kao Stožer civilne zaštite, povjerenike civilne zaštite, voditelje skloništa, te pravne osobe koje se na području jedinice lokalne samouprave bave zaštitom osoba, životinja, okoliša i imovine u dijelu svoje redovne djelatnosti,
- Pravne osobe** od interesa za provođenje mjera civilne zaštite,
- Timove civilne zaštite** koje je osnovala jedinica lokalne samouprave,
- Ostale pravne i fizičke** osobe koje se može angažirati u provođenju mjera civilne zaštite,
- Cjelokupno stanovništvo** sposobno za provođenje mjera civilne zaštite.

Glede spremnosti navedenih operativnih snaga osobitu pozornost treba obratiti na kapacitiranost, opremljenost i osposobljenost snaga za provedbu mjera civilne zaštite (prvenstveno žurnih službi i gotovih snaga za provođenje mjera pri pojavi prijetnji s prioritetnim rizicima).

U tom smislu postavljaju se pitanja kapacitiranosti, opremljenosti i osposobljenosti:

- snaga vatrogastva,
- Stožera civilne zaštite,
- povjerenika civilne zaštite,
- voditelja skloništa (dostatan broj za odgovarajuću organizaciju ugroženih naselja pri pojavi neposredne prijetnje),
- timova civilne zaštite opće i specijalističke namjene,
- pravnih osoba od interesa za provedbu mjera civilne zaštite (poznate zadaće koje će morati obaviti, prezentiran njihov Operativni plan).

Procjena spremnosti gotovih snaga, pravnih osoba iz područja javnog zdravstva, vlastitog KP, tvrtki iz građevinskog i prometnog sektora, tvrtki koje su vlasnici ili upravljaju kapacitetima za pripremu hrane i smještaj, kao i drugih pravnih osoba kojima su definirane zadaće u sustavu civilne zaštite na temelju primjene načela kontinuiteta djelovanja. Navedene se snage profesionalno, u okviru redovne djelatnosti, bave djelatnošću koja je komplementarna potrebama sustava civilne zaštite, one predstavljaju operativne kapacitete najviše razine zahtijevane spremnosti po svim analiziranim kriterijima. Operativne snage sustava civilne zaštite koje djeluju na području Općine i šire, a nisu u nadležnosti Općine Šandrovac te postupaju prema vlastitim operativnim planovima.

a/ Redovne-gotove snage pravnih osoba

- Dom zdravlja Bjelovar, s pripadajućom ambulantom u Općini,
- Zavod za hitnu medicinu Bjelovarsko-bilogorske županije,
- HCK i GD CK Bjelovar,
- Opća bolnica Bjelovar,
- Veterinarska stanica sa ambulantom – Ambulanta u Šandrovcu
- Policijska uprava Bjelovarsko-bilogorska,
- Hrvatski zavod za socijalni rad – Područni ured Bjelovar,
- Područna Služba civilne zaštite Bjelovar i ŽC112,
- Hrvatske ceste d.o.o.
- Hrvatske vode, VGI Bjelovar,
- Hrvatske šume d.o.o., Uprava šuma
- HEP – DP Elektra d.o.o. ,
- Hrvatski zavod za poljoprivrednu savjetodavnu službu,
- Hrvatski telekom d.d. T-Centar Bjelovar.

Ukupno se procjenjuje stanje **visoke spremnosti**.

b/ Redovne snage udruga građana /VZ Općine i DVD-a (5); GD CK Bjelovar; HGSS /Stanica BJ/ Stanje visoke spremnosti.

- HHSS – Stanica Bjelovar; 22 pripadnika, 3 vozila, čamac motorni s prikolicom; nosila, standardni kompleti opreme. Po periodičnom izvješću **stanje visoke spremnosti**.
- **Udruge građana od značaja za sustav CZ Općine Šandrovac. Procijenjeno stanje niske spremnosti.**

-u provođenju mjera CZ Općine moguće je uključiti značajan dio aktivnog stanovništva Općine, kako kroz provođenje mjera osobne i skupne zaštite, zaklanjanja u prilagođene objekte-podruma i zatvorene prostore, tako i samo-evakuaciju i pomoć u evakuaciji i zbrinjavanju ranjivih skupina. Ukupno se za operativne kapacitete procjenjuje **stanje visoke spremnosti**

3. Stanje mobilnosti operativnih kapaciteta sustava civilne zaštite i stanja komunikacijskih kapaciteta

Pri obavljanju zadaća operativnih snaga bitno je osigurati mobilne veze između sudionika pojedinih zadataka te vertikalno prema koordinatorima na terenu i Stožeru civilne zaštite. Najbolja je uspostava određenog broja satelitskih mobilnih telefona za nositelje pojedinih aktivnosti na terenu, ali mogu poslužiti mobilni radiouređaji i mobiteli. U tom smislu postavlja se pitanje broja službenih mobilnih telefona koje jedinica lokalne samouprave može izdvojiti i raspodijeliti ih operativnim snagama. Također su od značaja i transportna sredstva koje stoje na raspolaganju snagama civilne zaštite za učinkovito djelovanje na terenu. Ocjenjuje se dostatnost navedenih sredstava da se osigura učinkovito provođenje mjera civilne zaštite.

Žurne službe (JVP, Zavod za HMP, Policija) vrlo dobro su opremljeni i samodostatni, imaju potrebiti broj vozila i komunikacijske opreme. Stanje je dobro i kod GD CK Bjelovar, HGSS Stanice Bjelovar te pravnih osoba. Stanje mobilnosti VZO i DVD-a (5) Općine je slabo, potreban je veći broj novijih vozila po kategorijama, a u perspektivi i bolja i kompatibilna (sa drugim službama) oprema veze.

Bez obzira što su gotove snage/žurne službe fizički van područja Općine (vrijeme reagiranja) procjenjuje se glede mobilnosti i sustava veza **stanje visoke spremnosti**

Tablični iskaz za Općinu Šandrovac u području reagiranja

	Vrlo niska spremnost	Niska spremnost	Visoka spremnost	Vrlo visoka spremnost
	4	3	2	1
Spremnost odgovornih i upravljačkih kapaciteta			X	
Spremnost operativnih kapaciteta			X	
Stanje mobilnosti operativnih kapaciteta sustava civilne zaštite i stanja komunikacijskih kapaciteta			X	
Područje reagiranja - ZBIRNO			X	

IZVODNO iz Procjene rizika Bjelovarsko-bilogorske županije (prosinac 2025.)

Zbirni tablični prikaz procijenjenih sadržaja za BBŽ u području REAGIRANJA

PODRUČJE REAGIRANJA	Vrlo niska spremnost	Niska spremnost	Visoka spremnost	Vrlo visoka spremnost
	4	3	2	1
Spremnost odgovornih i upravljačkih kapaciteta			X	
Spremnost operativnih kapaciteta			X	
Stanje mobilnosti operativnih kapaciteta sustava civilne zaštite i stanja komunikacijskih kapaciteta		X		
PODRUČJE REAGIRANJA ZBIRNO			X	

7.3. Analiza po rizicima obrađenim u Rev. II. Procjene rizika Općine Šandrovac
tablični iskazi:

a/ Rizici najvećih intenziteta i posljedica

Potres; Suša; Epidemija/pandemija; Toplinski val

PODRUČJE REAGIRANJA	Vrlo niska spremnost	Niska spremnost	Visoka spremnost	Vrlo visoka spremnost
	4	3	2	1
<i>Spremnost odgovornih i upravljačkih kapaciteta</i>				
ČELNE OSOBE				
Stupnja odgovornosti				X
Stupnja osposobljenosti			X	
Stupnja uvježbanosti		X		
STOŽER CZ				
Stupnja odgovornosti			X	
Stupnja osposobljenosti			X	
Stupnja uvježbanosti		X		
KOORDINATORI NA LOKACIJI				
Stupnja odgovornosti			X	
Stupnja osposobljenosti				X
Stupnja uvježbanosti		X		
<i>Spremnost operativnih kapaciteta</i>				
POSTROJBA CIVILNE ZAŠTITE				
Postrojba CZ ustrojena je po davno ukinutim propisima iz zaštite i spašavanja, prestala je sa djelovanjem. Kod najvećih ugroza (rizika) Općina će organizirati udruge i stanovnike u cilju pomoći operativnim snagama (prvenstveno vatrogasnim) koje su dostatne.				
PRAVNE OSOBE OD INTERESA ZA SUSTAV CIVILNE ZAŠTITE				
Stupnja potpunosti ljudstvom			X	
Stupnja spremnosti zapovjednog osoblja			X	
Stupnja osposobljenosti ljudstva i zapovjednog osoblja			X	
Stupnja uvježbanosti		X		
Stupnja opremljenosti materijalnim sredstvima i opremom			X	
Vremena mobilizacijske spremnosti/operativne gotovosti		X		
Samodostatnosti i logističkoj potpori			X	
OPERATIVNE SNAGE HRVATSKOG CRVENOG KRIŽA- GD CK Bjelovar				
Stupnja potpunosti ljudstvom			X	
Stupnja spremnosti zapovjednog osoblja				X
Stupnja osposobljenosti ljudstva			X	
Stupnja uvježbanosti			X	
Stupnja opremljenosti materijalnim sredstvima i opremom			X	
Vremena mobilizacijske spremnosti/operativne gotovosti		X		
Samodostatnosti i logističkoj potpori			X	
OPERATIVNE SNAGE HRVATSKE GORSKE SLUŽBE ZA SPAŠAVANJE-Stanica Bjelovar				
Stupnja potpunosti ljudstvom			X	
Stupnja spremnosti zapovjednog osoblja				X
Stupnja osposobljenosti ljudstva i zapovjednog osoblja			X	
Stupnja uvježbanosti			X	
Stupnja opremljenosti materijalnim sredstvima i opremom			X	
Vremena mobilizacijske spremnosti/operativne gotovosti			X	
Samodostatnosti i logističkoj potpori			X	

Procjena rizika od velikih nesreća – Općina Šandrovac, Revizija II.

PODRUČJE REAGIRANJA	Vrlo niska spremnost	Niska spremnost	Visoka spremnost	Vrlo visoka spremnost
	4	3	2	1
OPERATIVNE SNAGE VATROGASTVA				
Stupnja popunjenosti ljudstvom			X	
Stupnja spremnosti zapovjednog osoblja				X
Stupnja osposobljenosti ljudstva			X	
Stupnja uvježbanosti			X	
Stupnja opremljenosti materijalnim sredstvima i opremom			X	
Vremena mobilizacijske spremnosti			X	
Samodostatnosti i logističkoj potpori		X		
<i>Stanje mobilnosti operativnih kapaciteta sustava civilne zaštite i stanja komunikacijskih kapaciteta</i>				
POSTROJBA CIVILNE ZAŠTITE				
Transportna potpora				
Komunikacijski kapaciteti				
PRAVNE OSOBE OD INTERESA ZA SUSTAV CIVILNE ZAŠTITE				
Transportna potpora			X	
Komunikacijski kapaciteti			X	
OPERATIVNE SNAGE HRVATSKOG CRVENOG KRIŽA				
Transportna potpora			X	
Komunikacijski kapaciteti			X	
OPERATIVNE SNAGE HRVATSKE GORSKE SLUŽBE ZA SPAŠAVANJE				
Transportna potpora				X
Komunikacijski kapaciteti			X	
OPERATIVNE SNAGE VATROGASTVA				
Transportna potpora			X	
Komunikacijski kapaciteti			X	
SPREMNOST PODRUČJA REAGIRANJA U VISOKIM RIZICIMA ZBIRNO				
			X	

Poplava; Ekstremno nevrijeme; Požari otvorenog tipa; Klizišta tla...

PODRUČJE REAGIRANJA	Vrlo niska spremnost	Niska spremnost	Visoka spremnost	Vrlo visoka spremnost
	4	3	2	1
<i>Spremnost odgovornih i upravljačkih kapaciteta</i>				
ČELNE OSOBE				
Stupnja odgovornosti				X
Stupnja osposobljenosti			X	
Stupnja uvježbanosti			X	
STOŽER CZ				
Stupnja odgovornosti			X	
Stupnja osposobljenosti			X	
Stupnja uvježbanosti		X		
KOORDINATORI NA LOKACIJI				
Stupnja odgovornosti			X	
Stupnja osposobljenosti			X	
Stupnja uvježbanosti			X	
<i>Spremnost operativnih kapaciteta</i>				
POSTROJBA CIVILNE ZAŠTITE				
Postrojba CZ ustrojena je po davno ukinutim propisima iz zaštite i spašavanja, prestala je sa djelovanjem. Kod najvećih ugroza (rizika) Općina će organizirati udruge i stanovnike u cilju pomoći operativnim snagama (prvenstveno vatrogasnim) koje su dostatne.				
PRAVNE OSOBE OD INTERESA ZA SUSTAV CIVILNE ZAŠTITE				
Stupnja popunjenosti ljudstvom			X	
Stupnja spremnosti zapovjednog osoblja			X	
Stupnja osposobljenosti ljudstva i zapovjednog osoblja			X	

Procjena rizika od velikih nesreća – Općina Šandrovac, Revizija II.

PODRUČJE REAGIRANJA	Vrlo niska spremnost	Niska spremnost	Visoka spremnost	Vrlo visoka spremnost
	4	3	2	1
Stupnja uvježbanosti		X		
Stupnja opremljenosti materijalnim sredstvima i opremom			X	
Vremena mobilizacijske spremnosti/operativne gotovosti			X	
Samodostatnosti i logističkoj potpori			X	
OPERATIVNE SNAGE HRVATSKOG CRVENOG KRIŽA-GD CK Bjelovar				
Stupnja potpunosti ljudstvom			X	
Stupnja spremnosti zapovjednog osoblja				X
Stupnja osposobljenosti ljudstva i zapovjednog osoblja			X	
Stupnja uvježbanosti			X	
Stupnja opremljenosti materijalnim sredstvima i opremom			X	
Vremena mobilizacijske spremnosti/operativne gotovosti			X	
Samodostatnosti i logističkoj potpori				
OPERATIVNE SNAGE HRVATSKE GORSKE SLUŽBE ZA SPAŠAVANJE-Stanica Bjelovar				
Stupnja potpunosti ljudstvom			X	
Stupnja spremnosti zapovjednog osoblja			X	
Stupnja osposobljenosti ljudstva			X	
Stupnja uvježbanosti			X	
Stupnja opremljenosti materijalnim sredstvima i opremom			X	
Vremena mobilizacijske spremnosti/operativne gotovosti			X	
Samodostatnosti i logističkoj potpori			X	
OPERATIVNE SNAGE VATROGASTVA				
Stupnja potpunosti ljudstvom			X	
Stupnja spremnosti zapovjednog osoblja			X	
Stupnja osposobljenosti ljudstva				X
Stupnja uvježbanosti			X	
Stupnja opremljenosti materijalnim sredstvima i opremom			X	
Vremena mobilizacijske spremnosti				X
Samodostatnosti i logističkoj potpori				
<i>Stanje mobilnosti operativnih kapaciteta sustava civilne zaštite i stanja komunikacijskih kapaciteta</i>				
POSTROJBA CIVILNE ZAŠTITE				
Transportna potpora				
Komunikacijski kapaciteti				
PRAVNE OSOBE OD INTERESA ZA SUSTAV CIVILNE ZAŠTITE				
Transportna potpora			X	
Komunikacijski kapaciteti			X	
OPERATIVNE SNAGE HRVATSKOG CRVENOG KRIŽA				
Transportna potpora			X	
Komunikacijski kapaciteti			X	
OPERATIVNE SNAGE HRVATSKE GORSKE SLUŽBE ZA SPAŠAVANJE				
Transportna potpora				X
Komunikacijski kapaciteti			X	
OPERATIVNE SNAGE VATROGASTVA				
Transportna potpora			X	
Komunikacijski kapaciteti			X	
SPREMNOST PODRUČJA REAGIRANJA U UMJERENIM I NISKIM RIZICIMA, ZBIRNO			X	

ZBIRNI TABLIČNI PRIKAZ: Analiza sustava civilne zaštite Općine Šandrovac

	Vrlo niska spremnost	Niska spremnost	Visoka spremnost	Vrlo visoka spremnost
	4	3	2	1
Usvojenost strategija, normativne uređenosti te izrađenost procjena i planova od značaja za sustav civilne zaštite				X
Sustavi ranog upozoravanja i suradnja sa susjednim jedinicama lokalne i područne (regionalne) samouprave			X	
Stanje svijesti pojedinaca, pripadnika ranjivih skupina, upravljačkih i odgovornih tijela			X	
Ocjena stanja prostornog planiranja, izrade prostornih i urbanističkih planova razvoja, planskog korištenja zemljišta			X	
Ocjena fiskalne situacije i njezine perspektive			X	
Baze podataka		X		
Područje preventive - ZBIRNO			X	

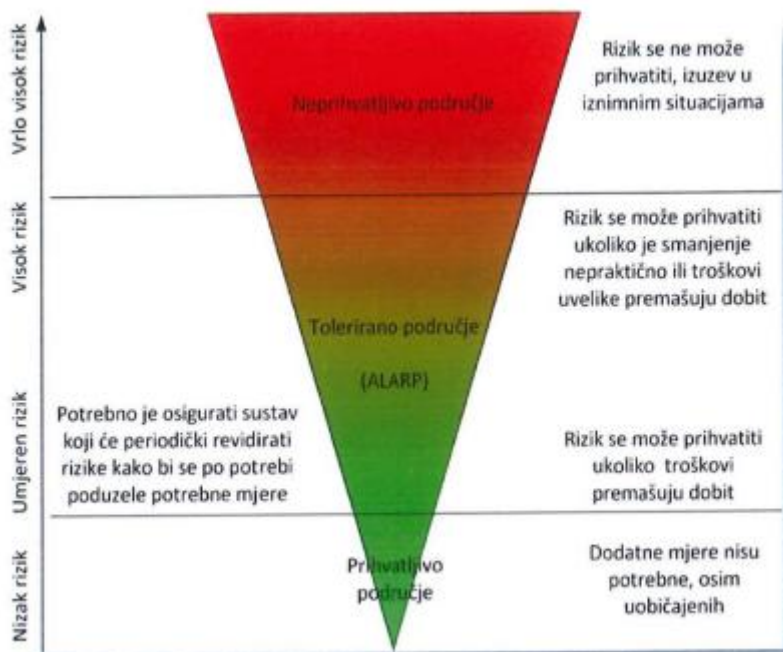
	Vrlo niska spremnost	Niska spremnost	Visoka spremnost	Vrlo visoka spremnost
	4	3	2	1
Spremnost odgovornih i upravljačkih kapaciteta			X	
Spremnost operativnih kapaciteta			X	
Stanje mobilnosti operativnih kapaciteta sustava civilne zaštite i stanja komunikacijskih kapaciteta			X	
Područje reagiranja - ZBIRNO			X	

	Vrlo niska spremnost	Niska spremnost	Visoka spremnost	Vrlo visoka spremnost
	4	3	2	1
Područje preventive - ZBIRNO			X	
Područje reagiranja – ZBIRNO			X	
Sustav civilne zaštite - ZBIRNO			X	

8. Vrednovanje rizika

Vrednovanje rizika posljednji je korak u procesu procjene rizika Općine Šandrovac te predstavlja osnovu za odabir mjera obrade rizika, odnosno vodi prema izradi javnih politika za smanjenje rizika od velikih nesreća. Vrednovanje rizika je proces uspoređivanja rezultata analize rizika s kriterijima i provodi se uz primjenu ALARP² načela, prikazano na slici B.

Slika B: Prikaz ALARP načela za vrednovanje rizika (izvor: Smjernice za izradu procjena rizika od velikih nesreća na području Bjelovarsko-bilogorske županije) za potrebe izrada procjena rizika na razinama jedinica lokalne samouprave u Županiji



Rizici se razvrstavaju u tri razreda:

1. Prihvatljive

Prihvatljivi rizici su svi niski za koje uz uobičajene nije potrebno planirati poduzimanje dodatnih mjera.

2. Tolerirane

Tolerirani rizici su svi:

- umjereni koji se mogu prihvatiti iz razloga što troškovi smanjenja rizika premašuju korist/dobit, i
- visoki koji se mogu prihvatiti iz razloga što je njihovo umanjivanje nepraktično ili troškovi uvelike premašuju korist/dobit.

3. Neprihvatljive

Neprihvatljivi rizici su svi vrlo visoki koji se ne mogu prihvatiti, izuzev u iznimnim situacijama.

Svrha vrednovanja rizika je priprema podloga za odlučivanje o važnosti pojedinih rizika, odnosno da li će se rizik prihvatiti ili će trebati poduzimati određene mjere kako bi se sukcesivno smanjio. U procesu odlučivanja o daljnim aktivnostima po specifičnim rizicima koriste se analize rizika i scenariji koji su sastavni dio procjene.

Kod vrednovanja treba, sukladno prethodnoj slici, podijeliti rizike u tri područja i unijeti ih u tablicu rizika, s tim da vrlo visok rizik najvjerojatnije ulazi u neprihvatljivo područje, a nizak rizik u prihvatljivo. Mogućnost smanjenja rizika očituje se iz opisa scenarija i same analize.

² As Low As Reasonably Practicable (što niže, a da je razumno moguće)

Procjena rizika od velikih nesreća – Općina Šandrovac, Revizija II.

Polje vrednovanja potrebno je označiti sljedećim bojama:

- Crveno - neprihvatljivi rizici,
- Narančasto - tolerantni rizici,
- Zeleno - prihvatljivi rizici.

Prijedlog vrednovanja rizika obrađuje glavna radna skupina. Razloge rezultata vrednovanja opisuje se u poglavlju - Zaključak. Konačnu odluku donosi samostalno jedinica lokalne i područne (regionalne) samouprave u procesu donošenja Procjene rizika od velikih nesreća, te na taj način samostalno odlučuje koje će rizike prihvatiti, a na koje će se rizike prioritetno primijeniti mjere smanjenja, odnosno koji će se rizici podvrgnuti pojačanom nadzoru.

Razvrstavanje rizika u području Općine Šandrovac po ALARP načelu – vrednovanje rizika za **najčešći neželjeni događaj** (scenarij) te **događaj s najvećim posljedicama**

Scenarij	Najvjerojatniji neželjeni događaj	Događaj s najgorim mogućim posljedicama	Vrednovanje
Potres	2/4	1/5	
Poplava	4/1	3/2	
Epidemija i pandemija	4/2	3/3	
Ekstr. temperature-Toplinski val	4/1	3/3	
Suša	4/2	4/4	
Ekstr. vremenske pojave-ZBIRNO	5/1	4/2	
Požari otvorenog tipa	5/1	3/2	
Nuklearne i radiološke nesreće	1/1	1/5	

IZVODNO iz Procjene rizika Bjelovarsko-bilogorske županije (prosinac 2025.)

SCENARIJ	NAJVJEROJATNIJI NEŽELJENI DOGAĐAJ	DOGAĐAJ S NAJGORIM MOGUĆIM POSLJEDICAMA	VREDNOVANJE
Epidemije i pandemije	5/3	3/3	Visok rizik Tolerirano područje
Potres	2/5	1/5	Umjeren rizik Tolerirano područje
Suše	4/3	4/4	Visok rizik Neprihvatljivo područje
Poplave - izazvane izlivanjem kopnenih vodenih tijela	4/1	3/2	Umjeren rizik, lokalno Tolerirano područje
Ekstremne temperature – toplinski val	5/2	3/3	Umjeren rizik Tolerirano područje
Ekstremne vremenske pojave – zbirno (padaline, snijeg....)	5/1	4/2	Umjeren rizik, lokalno Tolerirano područje
Požari otvorenog tipa (prostora)	5/2	3/3	Umjeren rizik Tolerirano područje
Nuklearne i radiološke nesreće	1/1	1/5	Vrlo mali rizik, katastr posljedice
Bolesti životinja	3/1	3/1	Mali rizik Tolerirane posljedice

9. Zaključak

Zaključkom Procjene rizika od velikih nesreća treba:

- Obrazložiti proces izrade Procjene, sastav radne skupine, koje je teškoće skupina imala i validnost rezultata sukladno tome,
- Obrazložiti koje su prijetnje uzete kao prioritetne i navesti razloge tog odabira,
- Obrazložiti koji se rizici smatraju neprihvatljivim i koje se radnje moraju obaviti da bi postali barem tolerantni,
- Obrazložiti koji se rizici smatraju tolerantnim i koje aktivnosti kontrole bi trebalo uspostaviti da ne prerastu u netolerantne, odnosno s kojim bi se dugoročnim mjerama mogle svesti na prihvatljive,
- Navesti koje mjere bi trebalo poduzeti za poboljšanje sustava civilne zaštite u području preventive i reagiranja sustava na prijetnje velikom nesrećom.

Prijedlog zaključaka izrađuje tijelo zaduženo za izradu procjene rizika od velikih nesreća te predlaže izvršnom tijelu jedinice lokalne i područne (regionalne) samouprave da predloži predstavničkom tijelu donošenje procjene rizika od velikih nesreća.

Zaključak po Reviziji II. Procjene rizika za Općinu Šandrovac

Ponavljamo: Općina **nije** od Bjelovarsko-bilogorske županije niti od Ravnateljstva CZ RH (Područne službe CZ Bjelovar) dobila nadopunu ranijih Smjernica BBŽ (iz prosinca 2016.) glede izrade Procjene rizika i revizija.

Općina Šandrovac je temeljem ranijih Smjernica Bjelovarsko-bilogorske županije i timskim radom izradila Reviziju II. Procjene rizika od velikih nesreća na području Općine. U nedostatku pravilnika o načinu izrade ili metodologije, Općina je Procjenu rizika izradila po uzoru na Procjenu rizika od katastrofa za Republiku Hrvatsku – kako je to Smjernicama Ravnateljstva CZ RH i sugerirano. Uz rizike identificirane s razine Županije (3) Općina je samostalno odabrala još pet rizika te su ukupno analizirani scenariji/rizici (8) za: **Epidemije i pandemije, Potrese, Suše, Ekstremno nevrijeme – zbirni prikaz, Ekstremne temperature, Poplava, Požari otvorenog tipa te Nuklearne i radiološke nesreće.** 1 scenarij -**Klizišta tla** obrađen je samo informativno.

Za svih 8 scenarija izvršeno je procjenjivanje posljedica po kriterijima za:

1. Najvjerojatniji neželjeni događaj u području Općine (NND), i
2. Događaj s najgorim mogućim posljedicama (DNP) u području Općine Šandrovac.

Sukladno procijenjenosti stanja izrađene su zadane standardizirane matrice rizika po svakom scenariju, te potom i matrice uspoređenih rizika za NND i DNP u Općini Šandrovac.

Potom je izvršena analiza sustava civilne zaštite u Općine te vrednovanje rizika po ALARP načelima. Sažetak Procjene rizika od velikih nesreća na području Općine je, na kraju procesa ove procjene, iskazan u tabličnom pregledu Registra rizika za područje Općine Šandrovac.

U procesu izrade ove revizije II. Procjene rizika od velikih nesreća za Općinu bilo je značajnih teškoća u pribavljanju i korištenju baza podataka, posebno onih koji su usmjereni na samo lokalno područje Općine. Osim *Hrvatskih voda* čiji su podaci dostupni i metodološki usklađeni, sve ostale baze/izvori vrlo ograničeno su upotrebljivi, pri čemu se posebno ističe nepostojanje podataka o građevinskim objektima, vremenu gradnje i primijenjenim propisima o gradnji i drugi, te su podaci tek grubo procjenjivani.

Osim potresa i suša kao rizika koji mogu imati najveće učinke i posljedice u području Općine Šandrovac (kao i epidemije i pandemije) radna skupina je odabrala i skupno obradila i ekstremne vremenske pojave (padaline, vjetar, snijeg i led... te i edukativno klizišta tla).

Kao neprihvatljiv rizik procijenjena je samo SUŠA – koja je od posebnog značaja za ovaj poljoprivredni kraj. Nažalost svođenje npr. suše na nižu - tolerantnu razinu nije moguće na razini Općine samostalno

kao tijela javne-lokalne vlasti, odnosno to prioritetno moraju rješavati vlasnici obradivih površina, te šira društvena zajednica. Vode postoje u dostatnim količinama, ali predviđene akumulacije se ne ostvaruju (višenamjenska funkcija istih).

Ukupne mjere koje bi u području Općine Šandrovac trebalo provesti radi jačanja sustava CZ u cjelini su vrlo različite, od onih na državnoj razini: osposobljavati pučanstvo države za osobne i kolektivne mjere CZ; definirati koncepcije razvoja CZ, i druge mjere, uključujući i opće mjere jačanja svijesti pučanstva o značaju društvene angažiranosti stanovništva u CZ i slično. Raskorak između sve veće administracije (dokumenata) te stvarnih sposobnosti civilne zaštite kao sustava, sve je veći i nerazmjern. Općina Šandrovac će pak nastaviti jačati organizaciju i materijalnu osnovu Vatrogasne zajednice općine i DVD-ova (5) te vlastitog KP Šandroprom d.o.o. kao glavnih oslonaca pomoći u kriznim situacijama, i smanjiti negativne učinke depopulacije osobito najaktivnijeg dijela stanovništva.

Uvođenje sustava SRUUK u redovni rad (prijem obavijesti na mobitele) značajno doprinosi blagovremenom obavještanju stanovništva o izvanrednim pojavama.

Zaključak o smjerovima vođenja politika za smanjenje rizika odnosno negativnih posljedica postojećih prijetnji, načina praćenja rizika i upravljanja rizicima

Osobito se treba usmjeriti na stvaranje uvjeta sustavnog navodnjavanja značajnih obradivih površina (proizvodnja hrane je strateški nacionalni cilj pa takve trebaju biti i politike), za što postoje svi preduvjeti-prije svega bogatstvo vodozahvata. Pri tome ne treba zanemariti niti održavanje postojećeg vodnog sustava koji postoji ali ima značajno veće potencijale razvoja. Dodatno, vodstvo Općine će jačati mjere preventive i odziva glede izvanrednih situacija.

Na završnom sastanku radne skupine Općine glede izrade Procjene rizika sagledane su i perspektive razvoja postrojbe CZ i Povjerenika/zamjenika CZ u Općini, te je zaključeno da obzirom na velike resurse koje Općina treba uložiti glede ustroja postrojbe na bazi volontera (odabir, intervju, opremanje, osposobljavanje, zdravstveni pregledi, osiguranje...) i upitnu upotrebljivost takve postrojbe, da se ista ne osniva, već se zadaće preusmjere (kroz Plan djelovanja CZ Općine) na dobre vatrogasne snage te dio udruuga Općine. Kako na razini RH slijedi uvođenje vojnog osposobljavanja, u budućnosti će moguće postojati resursi za popunu postrojbe CZ.

10. Izrada karata rizika

Karte rizika izrađuju se za područje županije u mjerilu 1:200 000 ili krupnije, a za gradove i općine u mjerilu 1:50 000 ili krupnije. Županijske karte izrađuju se na razini općina i gradova te na temelju rezultata procjena rizika općina i gradova za svaki pojedini obrađeni rizik. Karte gradova i općina izrađuje se na razini naselja ukoliko postoji takva mogućnost, u protivnom se ne izrađuju. Pri tom se posebno na kraju obrade rizika ulaže i karta pripadnog rizika.

Primjerice: Županija se nalazi na području visokog i vrlo visokog rizika od potresa i poplava te je odlučeno da će se na razini županije obrađivati još i rizik od velike nesreće prouzročene tehničko-tehnološkom nesrećom i epidemijom. Sve odabrane rizike moraju obraditi općine i gradovi na području Županije. Rezultate procjena rizika jedinica lokalne samouprave Županija će prikazati na kartama rizika do razine općina i gradova, za svaki od odabranih rizika, kao što je to učinjeno na nacionalnoj razini do razine Županije. /primjer je dan u uvodu ove Procjene rizika/

Boje kojima se prikazuju rizici na karti moraju biti identične bojama iz matrica za prikaz rizika!

11. Popis sudionika izrade revizije II. Procjene rizika za područje Općine

Zbirni pregled svih tijela/sudionika u izradi procjene rizika od velikih nesreća na području Općine Šandrovac dan je u Odluci općinskog načelnika o načinu izrade Procjene rizika. Sukladno Smjernicama, Općina sama određuje hoće li sudionike nabrajati poimence.

Radna skupina za izradu revizije II. Procjene rizika od velikih nesreća Općine Šandrovac određena je Odlukom općinskog načelnika i nalazi se na početku ove Procjene rizika. Općina je koristila i stručnu pomoć stručne osobe zaštite i spašavanja.

Procjena rizika od velikih nesreća – Općina Šandrovac, Revizija II.

Prilog 1 Revizije II. Procjene rizika: Registar rizika za područje Općine Šandrovac

Iz Smjernica Županije: Svaka jedinica lokalne samouprave na području Županije izrađuje na temelju vlastitih podataka i stručnih prosudbi svoj registar rizika. Županija će na temelju rizika jedinica lokalne samouprave i svojih podataka također izraditi registar rizika. U tablicu se upisuju samo rizici koji mogu izazvati veliku nesreću odnosno rizici barem kategorije 1 po bilo kojem kriteriju društvenih vrijednosti za svaku prijetnju. Ako nema štetnih utjecaja navedeno treba upisati na mjesto opisa scenarija.

Rizici			Neželjene posljedice			Naučena lekcija		
R.br.	Grupa rizika	Rizik	Kratak opis scenarija (kada, gdje, što, zašto, kolike štete)	Utjecaj na društvene vrijednosti-NND/DNP			Preventivne mjere	Mjere odgovora
				Život	Gospodarstvo	Društvena stabilnost i politika		
1.	Degradacija tla	Klizišta tla	Obradeno informativno u Procjeni rizika, bez matrica. Nizak rizik ali postoji.					
2.	Ekstremne vremenske pojave	Grmljavinsko nevr..	DA; povremene ugroze manjih intenziteta i posljedica, u pravilu bez obilježja velikih nesreća. Zajedno procijenjeni	5/1		4/2	Organizacija zimske službe; spremnost operat. snaga CZ; mjere samozaštite građana	Organizirane i prisutne; viša razina nije potrebna
		Padaline(kiša,tuča...)						
		Vjetar						
		Snijeg i led						
		Ekstremne temperature-Toplinski val	DA; ograničene ugroze i posljedice na kritične kategorije	4/1		3/3	Samozaštita stanovnika potencijalno ugroženih	Edukacija stanovništva; obavješćivanje
3.	Epidemije i pandemije	Epidemije i pandemije	DA; potencijal ugroza postoji i periodično se dešavaju; pod nadzorom zdravstvenih tijela	4/2		3/3	Zdrav.institucija i stanovnika; DDD; mjere higijene	Edukacija stanovništva; obavješćivanje
4.	Opasnost od mina	Opasnost od mina	NE					
5.	Poplave	Izlijevanje kopnenih voda	DA; mala ugroženost ali i mjere odgovora; rizik pod nadzorom	4/1		3/2	U org. Hrvatskih voda; mjere upozoravanja i nadzora	Edukacija stanovništva; obavješćivanje; jačanje operativnih snaga CZ
		Prolomi brana	NE postoji ugroza/rizik					
6.	Potresi	Potresi	DA; umjerena ugroženost i intenziteti; kat.posljedice	2/4		1/5	Zakonske mjere u gradnji objekata; edukacija	Zakonske mjere u gradnji; edukacija; CZ
7.	Požari otvorenog tipa	Požari otvorenog tipa	DA; obradeno i posebnim dokumentom Procjenom ugroženosti od požara	5/1		3/2		
8.	Suša	Suša	Najčešća ugroza, gotovo svake godine. Štete višestruko veće od proračuna Općine. Neprihvatljiv rizik	4/2		4/4	Navodnjavanje poljoprivrednih površina	Navodnjavanje (sustavno) koordinacija vlasnika zemljišta, Općine, Županije i RH

Procjena rizika od velikih nesreća – Općina Šandrovac, Revizija II.

9.	Štetni organizmi bilja i životinja	Štetni organizmi bilja	Nije obrađeno u ovoj 1.Procjeni rizika ali je u postojećoj Procjeni ugroženosti Općine				
		Štetni organizmi životinja					Sagledano iz Procjene rizika BBŽ
10.	Tehničko – tehnološke nesreće s opasnim tvarima	Nuklearne i radiološke nesreće	Potencijal velike ugroze ali vrlo mala vjerojatnost dešavanja	1/1		1/5	Obrađeno informativno. Analiza i reakcija na državnoj razini.
		Industrijske nesreće	Nije obrađeno u ovoj Procjeni rizika. Nema značajnih ugroza. Dodatak za Otpremnu stanicu Šandrovac				
		Nesreće na odlagalištima otpada					Izvešće o sigurnosti na elekt. inačici Procjene
		Onečišćenje k. voda					
11.	Tehničko-tehnološke nesreće u prometu	Nesreće u željezničkom prometu	NE postoji ugroza/rizik				
		Nesreće u riječnom prometu	Nije obrađeno u ovoj Procjeni rizika. Nizak rizik – prihvatljivo područje.				
		Nesreće u zračnom prometu					

Prilog 2: Zahtjevi sustava CZ u području prostornog planiranja Općine Šandrovac

Zahtjevi sustava civilne zaštite u području prostornog planiranja znače preventivne aktivnosti i mjere koje moraju sadržavati dokumenti prostornog uređenja jedinica lokalne i područne (regionalne) samouprave, a čijom će se implementacijom umanjiti posljedice i učinci djelovanja prirodnih i tehničko – tehnoloških katastrofa i velikih nesreća, te povećati stupanj sigurnosti stanovništva, materijalnih dobara i okoliša.

Zahtjevi sustava civilne zaštite u području prostornog planiranja odnose se na ugroze koji predstavljaju potencijalnu ugrozu za život i zdravlje ljudi, gospodarstvo te društvenu stabilnost i politiku na području Općine te koji se odnose na prostor ili su vezani uz njega.

Potresi

Od urbanističkih mjera u svrhu efikasne zaštite od potresa neophodno je konstrukcije svih građevina planiranih za izgradnju na području Općine uskladiti sa zakonskim i pod zakonskim propisima za predmetnu seizmičku zonu. (VIII. stupanj MCS)

Za područja u kojima se planira intenzivnija izgradnja (veće građevine s više etaža) potrebno je izvršiti pravovremeno detaljnije specifično ispitivanje terena kako bi se postigla maksimalna sigurnost konstrukcija i racionalnost građenja.

Prometnice unutar novih dijelova naselja i gospodarske zone moraju se projektirati na način da razmak građevina od prometnice omogućuje da eventualno rušenje građevine ne zapriječi istu, radi omogućavanja nesmetane evakuacije ljudi i pristupa interventnim vozilima.

Kod projektiranja građevina mora se koristiti tzv. *projektna seizmičnost* (ili protupotresno inženjerstvo) sukladno utvrđenom stupnju potresa po MCS ljestvici za područje JLS.

Prilikom rekonstrukcija starih građevina koje nisu izgrađene po protupotresnim propisima, statičkim proračunom analizirati i dokazati otpornost tih građevina na rušenje uslijed potresa ili drugih uzroka, te predvidjeti detaljnije mjere zaštite ljudi od rušenja.

Poplave izazvane izlivanjem kopnenih vodenih tijela

U inundacijama povremenih bujičnih vodotoka ne može se planirati izgradnja i graditi sukladno nadležnom propisu za podizanje stambenih objekata.

Područja koja su navedena kao poplavna treba predvidjeti za namjene koje nisu osjetljive na plavljenje, pa neće trpjeti velike štete zbog velikih voda.

U područjima gdje je prisutna opasnost od poplava, a prostorno planskom dokumentacijom je dozvoljena gradnja, objekti se moraju graditi od čvrstog materijala na način da dio objekta ostane nepoplavljen i za najveće vode.

Površine iznad natkrivenih vodotoka ne smiju se izgrađivati, već ih je potrebno uređivati kao ulice, trgove, zelene i druge slobodne površine, na način da u iznimnim uvjetima voda može proteći i površinski bez značajnijih posljedica.

U suradnji s *Hrvatskim vodama* potrebno je planirati daljnje uređenje brežuljkastih dijelova vodotoka i bolju odvodnju s terena, te izgradnju potrebitih retencija ili vodenih stepenica.

Ekstremne temperature

Kod razvoja javne vodovodne mreže (vodovodnih ogranaka) u svim ruralnim sredinama potrebna je izgradnja hidrantske mreže.

Kišne oborine

Održavanje oborinske kanalizacije, jaraka, postavljanje adekvatnih proticajnih profila cijevi.

Tuča i olujno i orkansko nevrijeme

Prilikom projektiranja objekata voditi računa da isti izdrže opterećenja navedenih vrijednosti koje podrazumijevaju olujni i orkanski vjetar.

Uz prometnice koje prolaze kroz šumsko područje održavati svijetle pruge bez vegetacije i sastojina kako uslijed olujnog i orkansko nevremena ne bi došlo do ugrožavanja prometa i njegovih sudionika.

Izbor građevnog materijala, a posebno za izgradnju krovišta i nadstrešnica, treba prilagoditi jačini vjetra. Na prometnicama se, na mjestima gdje postoji opasnost od udara vjetra olujne jačine, trebaju postavljati posebni zaštitni vjetrobrani (kameni i/ili betonski zidovi te perforirane stijene i/ili segmentni vjetrobrani) i posebni znakovi upozorenja.

Suše

Od urbanističkih mjera u svrhu efikasne zaštite od suše i smanjenju eventualnih šteta potrebno je sagledati mogućnost korištenja raspoloživih kapaciteta vode (vidi PPU) za navodnjavanje poljoprivrednih površina izgradnjom sustava navodnjavanja.

Epidemije i pandemije

Obzirom na mogućnost pojave zaraznih bolesti životinja i ptica na području Općine, a u cilju sprječavanja njihovog daljnjeg širenja na ostale životinje i ljude, u prostorne planove ugraditi odredbe koje utvrđuju granice i udaljenosti farmi za intenzivni uzgoj životinja u odnosu na naselje i u odnosu na druge farme u blizini. Isto tako potrebno je oko objekta držanja životinja ostaviti dovoljno prostora za stvaranje dezinfekcionih barijera u slučaju potrebe. Hidrantsku mrežu dalje razvijati i održavati.

Industrijske nesreće

U blizini lokacija gdje se proizvode, skladište, prerađuju, prevoze, sakupljaju ili obavljaju druge radnje s opasnim tvarima ne preporučuje se gradnja objekata u kojem boravi veći broj osoba (dječji vrtići, škole, sportske dvorane, stambene građevine i sl.).

Nove objekte koji se planiraju graditi, a u kojima se proizvode, skladište, prerađuju, prevoze, sakupljaju ili obavljaju druge radnje s opasnim tvarima potrebno je locirati na način da u slučaju nesreće ne ugrožavaju stanovništvo (rubni dijelovi poslovnih zona).

Napominjemo da je u PPU Općine Šandrovac potrebno cjelovito opisati moguće ugroze iz postrojenja INA Naftaplin – Naftno polje Šandrovac, koje se nalazi na području Općine V.Trojstvo ali dijelom i Općine Šandrovac i mjere koje je potrebno poduzeti, bez obzira što u blizini nema naselja.

Ostale aktivnosti:

Obzirom na neizgrađenost namjenskih objekata za sklanjanje stanovništva u području Općine, napraviti evidenciju objekata stanovanja koji imaju izgrađene AB podrumne, a posebno onih objekata koji bi mogli prihvatiti veći broj osoba (s kratkim opisom: lokacija, kapacitet...)

Uz pomoć stručne osobe definirati za svako naselje 1-2 pogodne površine za slijetanje helikoptera (bez nadzemnih vodova, stabilnost površine, pristupačnost za mot.vozila i dr.)

U PPU prikazati divlja odlagališta otpada, lokacije za ukop uginulih životinja, za privremeno odlaganje građevinskog otpada kod potresa.

EVIDENCIJA O AŽURIRANJU dokumenata civilne zaštite revizije II. Procjene rizika od velikih nesreća Općine Šandrovac

*Temeljem ranijih (2016.g) Smjernica Županije, tijelo zaduženo za izradu Revizije II. Procjene rizika od velikih nesreća za Općinu Šandrovac – Radna skupina, predlaže izvršnom tijelu Općine – općinskom načelniku, da se **Revizija III. Procjene rizika radi u periodu za tri godine**, što je maksimalni period. Razlozi za izradu revizija Procjene rizika mogu biti različiti (promjena propisa, pojava većeg odstupanja glede ugrožavanja, bitne promjene činjeničnog stanja, i drugi).*

Tehnički, ažuriranje se može provesti temeljem važećeg *Pravilnika o nositeljima, sadržaju i postupcima izrade planskih dokumenata u civilnoj zaštiti... (NN 66/21)*

(1) Nositelji izrade Planova, Operativnih planova, Planova civilne zaštite, Vanjskih planova i drugih, dužni su kontinuirano ili najmanje jedanput godišnje, sukladno promjenama u Procjeni ili metodološkim napomenama, provoditi njihovo usklađivanje i ažuriranje.

(2) Postupak ažuriranja planskih dokumenata na području zaštite i spašavanja iz stavka 1.ovog članka provodi se na dva načina:

1. redovno tekuće ažuriranje priloga i podataka iz sadržaja dokumenata koje, što se tiče procedure, ne implicira identični postupak kao prilikom njihovog usvajanja, ali se o provedenom postupku vodi službena zabilješka.
2. suštinske promjene u njihovom sadržaju, na temelju promjena u normativnom području, stanja u prostoru i povećanja urbane ranjivosti, koje zahtijevaju intervencije u drugim planskim dokumentima iste ili niže hijerarhijske razine i koje obuhvaćaju potrebu postupanja u postupku identičnom kao u postupku prilikom njihovog usvajanja.

Službena zabilješka: